



III. FICHAS TÉCNICAS DE LOS INDICADORES DE LOS PROGRAMAS PRESUPUESTARIOS:

H. AYUNTAMIENTO DEL MUNICIPIO DE CARMEN 2021-2024 DIRECCIÓN GENERAL DEL SISTEMA MUNICIPAL DE AGUA POTABLE Y ALCANTARILLADO DEL MUNICIPIO DE CARMEN

FICHA TECNICA EJERCICIO FISCAL 2022

DATOS DE IDENTIFICACIÓN DEL PROGRAMA PRESUPUESTARIO (PP)	
Ramo Administrativo:	Dirección General del Sistema Municipal de Agua Potable y Alcantarillado del Municipio de Carmen
Unidad Responsable del PP:	Titular responsable
Denominación de PP:	Infraestructura y servicios de calidad para todos

ALINEACIÓN AL PLAN MUNICIPAL DE DESARROLLO 2021-2024	
Misión Estratégica del Plan Municipal de Desarrollo 2021-2024:	V. Ordenamiento sustentable e infraestructura de calidad para todos
Objetivo del Plan Municipal de Desarrollo 2021-2024:	Contribuir a desarrollar infraestructuras fiables, sostenibles, resilientes y de calidad para todos
Estrategia del Plan Municipal de Desarrollo 2021-2024:	Garantizar la disponibilidad y la gestión sostenible del agua y el saneamiento para todos
Línea de Acción del Plan Municipal de Desarrollo 2021-2024:	Fortalecer el abastecimiento y acceso a los servicios de agua potable, alcantarillado y saneamiento para todos

MATRIZ DE INDICADORES PARA RESULTADOS	
Resumen Narrativo:	Fortalecer el abastecimiento y acceso a los servicios de agua potable, alcantarillado y saneamiento para todos

INDICADOR			
DATOS DE IDENTIFICACIÓN DEL INDICADOR			
Orden en la MIR:	FIN	Nombre del Indicador:	Porcentaje de la población beneficiada
Dimensión del Indicador:	Eficiencia	Tipo del Indicador:	Estratégico
Definición del Indicador:	define a la población objetivo	Tipo de valor de la Meta:	90
Formula:	(Número de habitantes beneficiados con los servicios hídricos / Número total de habitantes en el municipio de Carmen)x100	Unidad de Medida:	Porcentual
Desagregación Geográfica:	Municipal	Frecuencia de Medición:	Trimestral

TRANSVERSALIDAD					
Enfoque de Transversalidad:	Como Municipio promovemos la inclusión de las mujeres, los jóvenes, niños y adultos mayores en el cuidado de los recursos hídricos, garantizando con ello, el suministro del vital líquido para prevenir y contener enfermedades				
Hombre:	160,000	Mujer:	120,000	Total:	280,000

CARACTERÍSTICA DEL INDICADOR		
CARACTERÍSTICA	CALIFICACIÓN	JUSTIFICACIÓN
Claridad	15	Se expresa de manera clara la aplicación del indicador
Relevancia	15	Es de gran relevancia para el crecimiento económico y social
Economía	20	Genera reducción práctica en las labores diarias del Ayuntamiento
Monitoreable	20	Este indicador es monitoriable de acuerdo a las actividades
Adecuado	10	Es aplicable en la práctica diaria
Aporte Marginal	10	aporta al Indicador general de eficiencia en el servicio público municipal

SERIE DE INFORMACIÓN DISPONIBLE
Estudios sobre la calidad del agua

CONTACTO DEL INDICADOR					
Nombre:	José Salvador	Apellido Paterno:	Gómez	Apellido Materno:	Hernández
Área:	SMAPAC	Puesto:	Director	Correo Electrónico:	jgomez@carmen.gob.mx
Teléfono :	938 120 31 59	Lada	938 38 128 70	Extensión:	

DETERMINACIÓN DE METAS					
Meta Acumulable:		Comportamiento del Indicador:	Ascendente	Factibilidad de la Meta:	
Justificación de la Factibilidad					

LINEA BASE				
	Valor			Periodo al que corresponde
AÑO	Indicador (relativo)	Numerador (Absoluto)	Denominador (universo de cobertura)	el valor
2022	100	280000	280000	enero - diciembre 2022
JUSTIFICACION LINEA BASE				

PARÁMETROS DE SEMAFORIZACIÓN					
Tipo de Valor:	Económico				
Umbral Verde:	100-90	Umbral Amarillo:	80-60	Umbral Rojo:	50-0

META DEL TRIENIO				
	Valor			Periodo al que corresponde
AÑO	Indicador (Relativo)	Numerador (Absoluto)	Denominador (universo de cobertura)	el valor
2022-2024	100	280,000	280,000	Enero 2022 - Septiembre 2024

METAS CICLO PRESUPUESTARIO				
	Valor			Periodo al que corresponde
Período según frecuencia de medición	Indicador (relativo)	Numerador (Absoluto)	Denominador (universo de cobertura)	el valor
Periodo 1	100	25	25	Enero-Marzo
Periodo 2	100	25	25	Abril-Junio
Periodo 3	100	25	25	Julio-Septiembre
Periodo 4	100	25	25	Octubre-Diciembre

CARACTERÍSTICAS DE LAS VARIABLES	
Número de variables:	2

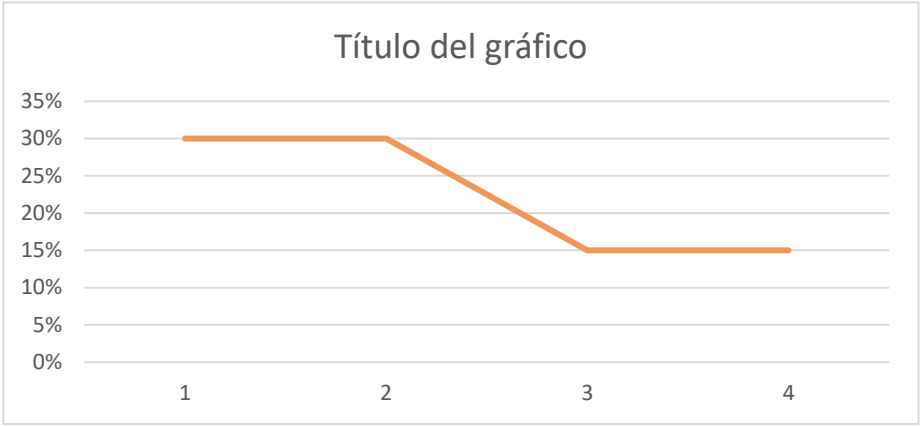
Nombre	Descripción de la Variable
Número de habitantes beneficiados con los servicios hídricos	Determina el número de habitantes beneficiados con el suministro del agua potable
Medios de Verificación	Unidad de Medida
Oficios de aprobación	porcentual
Desagregación Geográfica	Frecuencia
Municipal	Trimestral
Método de Recopilación de Datos	Fecha de disponibilidad de la Información
Actas, Minutas, Acuerdos	al cierre de cada trimestre del ejercicio fiscal
Nombre	Descripción de la Variable
Número total de habitantes en el municipio de Carmen	De acuerdo con el coneval son más de 280 mil habitantes
Medios de Verificación	Unidad de Medida
Portal de transparencia municipal	porcentual
Desagregación Geográfica	Frecuencia
Municipal	trimestral
Método de Recopilación de Datos	Fecha de disponibilidad de la Información
Actas, acuerdos,	Al día siguiente de la aprobación del H. Cabildo Municipal

REFERENCIAS ADICIONALES	
Referencia Nacional y/o Internacional:	Alineado a los Objetivos de Desarrollo sostenible de la Agenda 2030
Comentario Técnico:	

SERIE ESTADISTICA		
Ciclo	Valor	Periodo

2021	30%	Octubre-Diciembre
2022	30%	Enero-Diciembre
2023	15%	Enero-Diciembre
2024	15%	Enero-diciembre

GRÁFICA DE LA SERIE ESTADISTICA





H. AYUNTAMIENTO DEL MUNICIPIO DE CARMEN 2021-2024
DIRECCIÓN GENERAL DEL SISTEMA MUNICIPAL DE AGUA POTABLE Y ALCANTARILLADO DEL
MUNICIPIO DE CARMEN
FICHA TECNICA
EJERCICIO FISCAL 2022

DATOS DE IDENTIFICACIÓN DEL PROGRAMA PRESUPUESTARIO (PP)	
Ramo Administrativo:	Dirección General del Sistema Municipal de Agua Potable y Alcantarillado del Municipio de Carmen
Unidad Responsable del PP:	Titular responsable
Denominación de PP:	Infraestructura y servicios de calidad para todos

ALINEACIÓN AL PLAN MUNICIPAL DE DESARROLLO 2021-2024	
Misión Estratégica del Plan Municipal de Desarrollo 2021-2024:	V. Ordenamiento sustentable e infraestructura de calidad para todos
Objetivo del Plan Municipal de Desarrollo 2021-2024:	Contribuir a desarrollar infraestructuras fiables, sostenibles, resilientes y de calidad para todos
Estrategia del Plan Municipal de Desarrollo 2021-2024:	Garantizar la disponibilidad y la gestión sostenible del agua y el saneamiento para todos
Línea de Acción del Plan Municipal de Desarrollo 2021-2024:	Fortalecer el abastecimiento y acceso a los servicios de agua potable, alcantarillado y saneamiento para todos

MATRIZ DE INDICADORES PARA RESULTADOS	
Resumen Narrativo:	Fortalecer el abastecimiento y acceso a los servicios de agua potable, alcantarillado y saneamiento para todos

INDICADOR			
DATOS DE IDENTIFICACIÓN DEL INDICADOR			
Orden en la MIR:	Propósito	Nombre del Indicador:	Cobertura del Agua Potable, alcantarillado y saneamiento
Dimensión del Indicador:	Eficiencia	Tipo del Indicador:	Estratégico
Definición del Indicador:	Determina la cobertura alcanzable para abastecer a toda la comunidad carmelita	Tipo de valor de la Meta:	30
Formula:	Incremento del volumen del abasto del agua potable porcentaje en metros cubicos	Unidad de Medida:	Porcentual
Desagregación Geográfica:	Municipal	Frecuencia de Medición:	Trimestral

TRANSVERSALIDAD					
Enfoque de Transversalidad:	Como Municipio promovemos la inclusión de las mujeres, los jóvenes, niños y adultos mayores en el cuidado de los recursos hídricos, garantizando con ello, el suministro del vital líquido para prevenir y contener enfermedades				
Hombre:	160,000	Mujer:	120,000	Total:	280,000

CARACTERÍSTICA DEL INDICADOR		
CARACTERÍSTICA	CALIFICACIÓN	JUSTIFICACIÓN
Claridad	20	Se expresa de manera clara la aplicación del indicador
Relevancia	20	Es de gran relevancia para el crecimiento económico y social
Economía	15	Genera reducción practica en las labores diarias del Ayuntamiento
Monitoreable	15	Este indicador es monitoriable de acuerdo a las actividades
Adecuado	15	Es aplicable en la práctica diaria
Aporte Marginal	15	aporta al Indicador general de eficiencia en el servicio público municipal

SERIE DE INFORMACIÓN DISPONIBLE
Estudios sobre la calidad del agua

CONTACTO DEL INDICADOR					
Nombre:	José Salvador	Apellido Paterno:	Gómez	Apellido Materno:	Hernández
Área:	SMAPAC	Puesto:	Director	Correo Electrónico:	jgomez@carmen.gob.mx
Teléfono:	938 120 31 59	Lada	938 38 128 70	Extensión:	

DETERMINACIÓN DE METAS					
Meta Acumulable:	100%	Comportamiento del Indicador:	Ascendente	Factibilidad de la Meta:	100%
Justificación de la Factibilidad					

LINEA BASE				
	Valor			Periodo al que corresponde
AÑO	Indicador (relativo)	Numerador (Absoluto)	Denominador (universo de cobertura)	el valor
2022	100	100%	100%	enero - diciembre 2022
JUSTIFICACION LINEA BASE				

PARÁMETROS DE SEMAFORIZACIÓN					
Tipo de Valor:	Económico				
Umbral Verde:	100-90	Umbral Amarillo:	80-60	Umbral Rojo:	50-0

META DEL TRIENIO				
	Valor			Periodo al que corresponde
AÑO	Indicador (Relativo)	Numerador (Absoluto)	Denominador (universo de cobertura)	el valor
2022-2024	100	100%	100%	Enero 2022 - Septiembre 2024

METAS CICLO PRESUPUESTARIO				
	Valor			Periodo al que corresponde
Período según frecuencia de medición	Indicador (relativo)	Numerador (Absoluto)	Denominador (universo de cobertura)	el valor
Periodo 1	100	25	25	Enero-Marzo
Periodo 2	100	25	25	Abril-Junio
Periodo 3	100	25	25	Julio-Septiembre
Periodo 4	100	25	25	Octubre-Diciembre

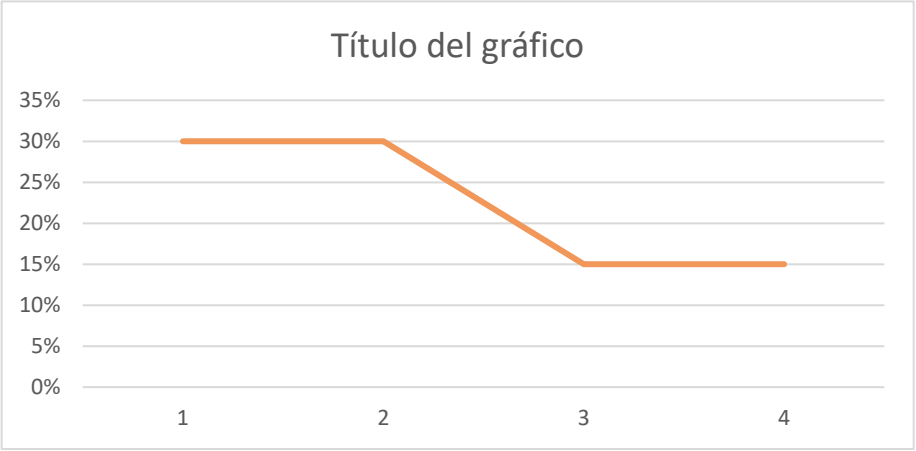
CARACTERÍSTICAS DE LAS VARIABLES	
Número de variables:	2

Nombre	Descripción de la Variable
Incremento del volumen del abasto del agua potable porcentaje en metros cubicos	volumen de agua potable comprometida para abastecer a la población
Medios de Verificación	Unidad de Medida
oficios de aprobación	metros cubicos
Desagregación Geográfica	Frecuencia
Municipal	Trimestral
Método de Recopilación de Datos	Fecha de disponibilidad de la Información
Reportes, Minutas,	Al cierre de cada trimestre del ejercicio fiscal
Nombre	Descripción de la Variable
Total de los habitantes del municipio	habitantes en el municipio de Carmen
Medios de Verificación	Unidad de Medida
Portal de transparencia municipal	metros cubicos
Desagregación Geográfica	Frecuencia
Municipal	trimestral
Método de Recopilación de Datos	Fecha de disponibilidad de la Información
Reportes, Minutas,	Al cierre de cada trimestre del ejercicio fiscal

REFERENCIAS ADICIONALES	
Referencia Nacional y/o Internacional:	Alineado a los Objetivos de Desarrollo sostenible de la Agenda 2030
Comentario Técnico:	

SERIE ESTADISTICA		
Ciclo	Valor	Periodo

enero marzo	10%	Octubre-Diciembre
abril junio	25%	Enero-Diciembre
julio septiembre	10%	Enero-Diciembre
octubre noviembre	5%	Enero-septiembre
GRÁFICA DE LA SERIE ESTADISTICA		





H. AYUNTAMIENTO DEL MUNICIPIO DE CARMEN 2021-2024
DIRECCIÓN GENERAL DEL SISTEMA MUNICIPAL DE AGUA POTABLE Y
ALCANTARILLADO DEL MUNICIPIO DE CARMEN
FICHA TECNICA
EJERCICIO FISCAL 2022

DATOS DE IDENTIFICACIÓN DEL PROGRAMA PRESUPUESTARIO (PP)	
Ramo Administrativo:	Dirección General del Sistema Municipal de Agua Potable y Alcantarillado del Municipio de Carmen
Unidad Responsable del PP:	Titular responsable
Denominación de PP:	Infraestructura y servicios públicos de calidad para todos

ALINEACIÓN AL PLAN MUNICIPAL DE DESARROLLO 2021-2024	
Misión Estratégica del Plan Municipal de Desarrollo 2021-2024:	V. Ordenamiento sustentable e infraestructura de calidad para todos
Objetivo del Plan Municipal de Desarrollo 2021-2024:	Contribuir a desarrollar infraestructuras fiables, sostenibles, resilientes y de calidad para todos
Estrategia del Plan Municipal de Desarrollo 2021-2024:	Garantizar la disponibilidad y la gestión sostenible del agua y el saneamiento para todos
Línea de Acción del Plan Municipal de Desarrollo 2021-2024:	Gestionar recursos para el mantenimiento, mejoramiento, equipamiento, rehabilitación y construcción de infraestructura hidráulica

MATRIZ DE INDICADORES PARA RESULTADOS	
Resumen Narrativo:	Fortalecer el abastecimiento y acceso a los servicios de agua potable, alcantarillado y saneamiento para todos

INDICADOR			
DATOS DE IDENTIFICACIÓN DEL INDICADOR			
Orden en la MIR:	C1	Nombre del Indicador:	Porcentaje de inversión pública
Dimensión del Indicador:	EFICIENCIA	Tipo del Indicador:	GESTION
Definición del Indicador:	Inversión disponible para realizar obras y acciones en beneficio de los habitantes	Tipo de valor de la Meta:	100
Formula:	$(\text{Inversión Pública ejercida en obras de infraestructura hidráulica} / \text{Total de la Inversión del Municipio}) \times 100$	Unidad de Medida:	Porcentual
Desagregación Geográfica:	Municipal	Frecuencia de Medición:	Trimestral

TRANSVERSALIDAD					
Enfoque de Transversalidad:	Como Municipio promovemos la inclusión de las mujeres, los jóvenes, niños y adultos mayores en el cuidado de los recursos hídricos, garantizando con ello, el suministro del vital líquido para prevenir y contener enfermedades				
Hombre:	160,000	Mujer:	120,000	Total:	280,000

CARACTERÍSTICA DEL INDICADOR		
CARACTERÍSTICA	CALIFICACIÓN	JUSTIFICACIÓN
Claridad	10	Se expresa de manera clara la aplicación del indicador
Relevancia	10	Es de gran relevancia para el crecimiento económico y social
Economía	30	Genera reducción práctica en las labores diarias del Ayuntamiento
Monitoreable	10	Este indicador es monitoriable de acuerdo a las actividades
Adecuado	10	Es aplicable en la práctica diaria
Aporte Marginal	30	aporta al Indicador general de eficiencia en el servicio público municipal

SERIE DE INFORMACIÓN DISPONIBLE
Estudios sobre la calidad del agua

CONTACTO DEL INDICADOR					
Nombre:	José Salvador	Apellido Paterno:	Gómez	Apellido Materno:	Hernández
Área:	SMAPAC	Puesto:	Director	Correo Electrónico:	igomez@carmen.gob.mx
Teléfono :	938 120 31 59	Lada	938 38 128 70	Extensión:	s/e

DETERMINACIÓN DE METAS					
Meta Acumulable:	100	Comportamiento del Indicador:	Ascendente	Factibilidad de la Meta:	100
Justificación de la Factibilidad					

LINEA BASE				
	Valor			Periodo al que corresponde
AÑO	Indicador (relativo)	Numerador (Absoluto)	Denominador (universo de cobertura)	el valor
2022	100	7%	7%	enero - diciembre 2022
JUSTIFICACION LINEA BASE	Programa anual de inversión publica			

PARÁMETROS DE SEMAFORIZACIÓN					
Tipo de Valor:	económico				
Umbral Verde:	100-90	Umbral Amarillo:	80-60	Umbral Rojo:	50-0

META DEL TRIENIO				
	Valor			Periodo al que corresponde
AÑO	Indicador (Relativo)	Numerador (Absoluto)	Denominador (universo de cobertura)	el valor
2022-2024	100	21%	21%	Enero 2022 - Septiembre 2024

METAS CICLO PRESUPUESTARIO				
	Valor			Periodo al que corresponde
Período según frecuencia de medición	Indicador (relativo)	Numerador (Absoluto)	Denominador (universo de cobertura)	el valor
Periodo 1	100	2	2	enero marzo
Periodo 2	100	2	2	abril junio
Periodo 3	100	1	1	julio septiembre
periodo 4	100	1	1	octubre diciembre

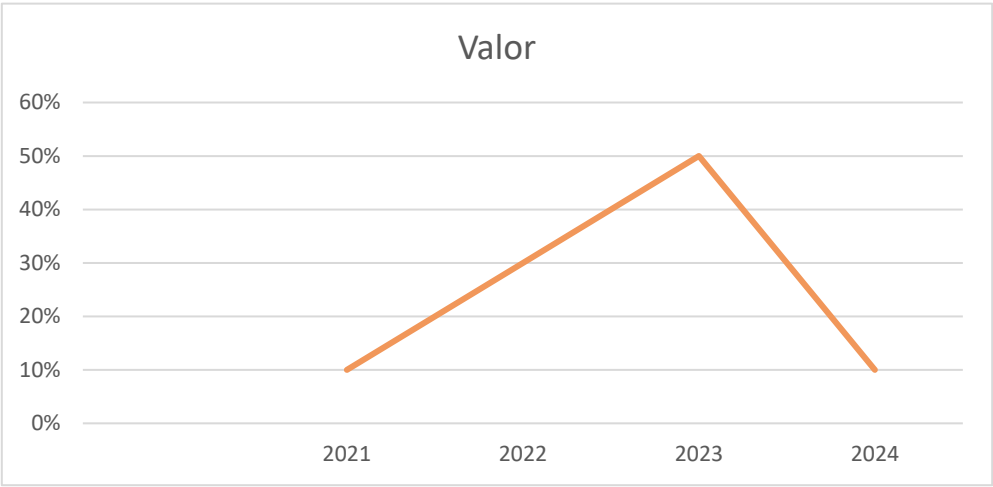
CARACTERÍSTICAS DE LAS VARIABLES	
Número de variables:	2

Nombre	Descripción de la Variable
Inversión Publica ejercida en obras de infraestructura hidráulica	cantidad de inversión disponible para la ejecución de obras y acciones, con la finalidad de mejorar la calidad de los servicios públicos municipales
Medios de Verificación	Unidad de Medida
Oficios de aprobación	porcentual
Desagregación Geográfica	Frecuencia
Municipal	Trimestral
Método de Recopilación de Datos	Fecha de disponibilidad de la Información
Actas, Minutas, Acuerdos	al cierre de cada trimestre del ejercicio fiscal
Nombre	Descripción de la Variable
Total de la Inversión del Municipio	Cantidad de inversión aprobada en el programa anual de inversión pública del municipio
Medios de Verificación	Unidad de Medida
Portal de transparencia municipal	porcentual
Desagregación Geográfica	Frecuencia
Municipal	trimestral
Método de Recopilación de Datos	Fecha de disponibilidad de la Información
Actas, minutas, acuerdos,	Al día siguiente de la aprobación del H. cabildo Municipal

REFERENCIAS ADICIONALES	
Referencia Nacional y/o Internacional:	Objetivos de desarrollo sostenible de la Agenda 2030
Comentario Técnico:	

SERIE ESTADISTICA		
Ciclo	Valor	Periodo

2021	10%	Octubre-Diciembre
2022	30%	Enero-Diciembre
2023	50%	Enero-Diciembre
2024	10%	Enero-septiembre
GRÁFICA DE LA SERIE ESTADISTICA		





H. AYUNTAMIENTO DEL MUNICIPIO DE CARMEN 2021-2024
DIRECCIÓN GENERAL DEL SISTEMA MUNICIPAL DE AGUA POTABLE Y
ALCANTARILLADO DEL MUNICIPIO DE CARMEN
FICHA TECNICA
EJERCICIO FISCAL 2022

DATOS DE IDENTIFICACIÓN DEL PROGRAMA PRESUPUESTARIO (PP)	
Ramo Administrativo:	Dirección General del Sistema Municipal de Agua Potable y Alcantarillado del Municipio de Carmen
Unidad Responsable del PP:	Titular responsable
Denominación de PP:	Infraestructura y servicios públicos de calidad para todos

ALINEACIÓN AL PLAN MUNICIPAL DE DESARROLLO 2021-2024	
Misión Estratégica del Plan Municipal de Desarrollo 2021-2024:	V. Ordenamiento sustentable e infraestructura de calidad para todos
Objetivo del Plan Municipal de Desarrollo 2021-2024:	Contribuir a desarrollar infraestructuras fiables, sostenibles, resilientes y de calidad para todos
Estrategia del Plan Municipal de Desarrollo 2021-2024:	Garantizar la disponibilidad y la gestión sostenible del agua y el saneamiento para todos
Línea de Acción del Plan Municipal de Desarrollo 2021-2024:	Garantizar el Acceso a los servicios de agua potable

MATRIZ DE INDICADORES PARA RESULTADOS	
Resumen Narrativo:	Fortalecer el abastecimiento y acceso a los servicios de agua potable, alcantarillado y saneamiento para todos

INDICADOR			
DATOS DE IDENTIFICACIÓN DEL INDICADOR			
Orden en la MIR:	C2	Nombre del Indicador:	Cobertura de agua potable
Dimensión del Indicador:	EFICIENCIA	Tipo del Indicador:	GESTION
Definición del Indicador:	Abasto suficiente y de buena calidad	Tipo de valor de la Meta:	100
Formula:	Población total con agua potable / población en viviendas particulares 80 lts X hab. X Día	Unidad de Medida:	Porcentual
Desagregación Geográfica:	Municipal	Frecuencia de Medición:	Trimestral

TRANSVERSALIDAD					
Enfoque de Transversalidad:	Como Municipio promovemos la inclusión de las mujeres, los jóvenes, niños y adultos mayores en el cuidado de los recursos hídricos, garantizando con ello, el suministro del vital líquido para prevenir y contener enfermedades				
Hombre:	160,000	Mujer:	120,000	Total:	280,000

CARACTERÍSTICA DEL INDICADOR		
CARACTERÍSTICA	CALIFICACIÓN	JUSTIFICACIÓN
Claridad	10	Se expresa de manera clara la aplicación del indicador
Relevancia	10	Es de gran relevancia para el crecimiento económico y social
Economía	30	Genera reducción práctica en las labores diarias del Ayuntamiento
Monitoreable	10	Este indicador es monitoriable de acuerdo a las actividades
Adecuado	10	Es aplicable en la práctica diaria
Aporte Marginal	30	aporta al Indicador general de eficiencia en el servicio público municipal

SERIE DE INFORMACIÓN DISPONIBLE
Estudios sobre la calidad del agua

CONTACTO DEL INDICADOR					
Nombre:	José Salvador	Apellido Paterno:	Gómez	Apellido Materno:	Hernández
Área:	SMAPAC	Puesto:	Director	Correo Electrónico:	jgomez@carmen.gob.mx
Teléfono:	938 120 31 59	Lada	938 38 128 70	Extensión:	s/e

DETERMINACIÓN DE METAS					
Meta Acumulable:	100	Comportamiento del Indicador:	Ascendente	Factibilidad de la Meta:	100
Justificación de la Factibilidad					

LINEA BASE				
	Valor			Periodo al que corresponde
AÑO	Indicador (relativo)	Numerador (Absoluto)	Denominador (universo de cobertura)	el valor
2022	100%	100%	100%	enero - diciembre 2022
JUSTIFICACION LINEA BASE				

PARÁMETROS DE SEMAFORIZACIÓN					
Tipo de Valor:	económico				
Umbral Verde:	100-90	Umbral Amarillo:	80-60	Umbral Rojo:	50-0

META DEL TRIENIO				
	Valor			Periodo al que corresponde
AÑO	Indicador (Relativo)	Numerador (Absoluto)	Denominador (universo de cobertura)	el valor
2022-2024	100%	100	100	Enero 2022 - Septiembre 2024

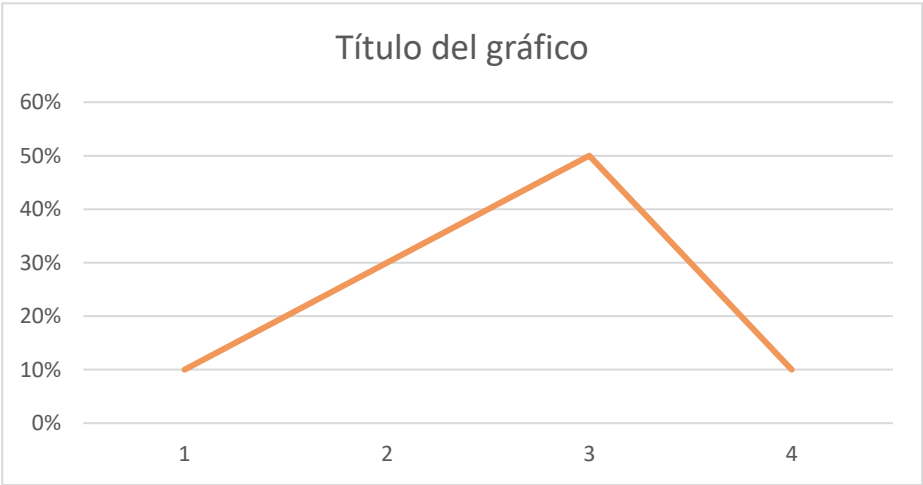
METAS CICLO PRESUPUESTARIO				
	Valor			Periodo al que corresponde
Periodo según frecuencia de medición	Indicador (relativo)	Numerador (Absoluto)	Denominador (universo de cobertura)	el valor
Periodo 1	100	25	25	enero marzo
Periodo 2	100	25	25	abril junio
Periodo 3	100	25	25	julio septiembre
periodo 4	100	25	25	octubre diciembre

CARACTERÍSTICAS DE LAS VARIABLES	
Número de variables:	2
Nombre	Descripción de la Variable
población total con agua potable	Familias beneficiadas con el vital líquido
Medios de Verificación	Unidad de Medida
Coneval indicadores de carencias sociales	porcentual
Desagregación Geográfica	Frecuencia
Municipal	Trimestral
Método de Recopilación de Datos	Fecha de disponibilidad de la Información
Reportes	al cierre de cada trimestre del ejercicio fiscal
Nombre	Descripción de la Variable
Población en viviendas particulares	Número total de viviendas en el municipio de Carmen
Medios de Verificación	Unidad de Medida
Portal de transparencia municipal	porcentual
Desagregación Geográfica	Frecuencia

Municipal	trimestral
Método de Recopilación de Datos	Fecha de disponibilidad de la Información
Reportes e indicadores de carencias	Al cierre de cada ejercicio fiscal

REFERENCIAS ADICIONALES	
Referencia Nacional y/o Internacional:	Apegado a los objetivos de desarrollo sostenible del PNUB Agenda 2030
Comentario Técnico:	Compromiso del gobierno municipal de abastecer con agua suficiente, resiliente y asequible

SERIE ESTADISTICA		
Ciclo	Valor	Periodo
enero marzo	10%	Octubre-Diciembre
abril junio	30%	Enero-Diciembre
julio septiembre	50%	Enero-Diciembre
octubre noviembre	10%	Enero-septiembre
GRÁFICA DE LA SERIE ESTADISTICA		





H. AYUNTAMIENTO DEL MUNICIPIO DE CARMEN 2021-2024
DIRECCIÓN GENERAL DEL SISTEMA MUNICIPAL DE AGUA POTABLE Y
ALCANTARILLADO DEL MUNICIPIO DE CARMEN
FICHA TECNICA
EJERCICIO FISCAL 2022

DATOS DE IDENTIFICACIÓN DEL PROGRAMA PRESUPUESTARIO (PP)	
Ramo Administrativo:	Dirección General del Sistema Municipal de Agua Potable y Alcantarillado del Municipio de Carmen
Unidad Responsable del PP:	Titular responsable
Denominación de PP:	Infraestructura y servicios públicos de calidad para todos

ALINEACIÓN AL PLAN MUNICIPAL DE DESARROLLO 2021-2024	
Misión Estratégica del Plan Municipal de Desarrollo 2021-2024:	V. Ordenamiento sustentable e infraestructura de calidad para todos
Objetivo del Plan Municipal de Desarrollo 2021-2024:	Contribuir a desarrollar infraestructuras fiables, sostenibles, resilientes y de calidad para todos
Estrategia del Plan Municipal de Desarrollo 2021-2024:	Garantizar la disponibilidad y la gestión sostenible del agua y el saneamiento para todos
Línea de Acción del Plan Municipal de Desarrollo 2021-2024:	Garantizar el Acceso a los servicios de saneamiento

MATRIZ DE INDICADORES PARA RESULTADOS	
Resumen Narrativo:	Garantizar el tratamiento general de las aguas residuales y desechos, así como la limpieza de alcantarillado y saneamiento para todos

INDICADOR			
DATOS DE IDENTIFICACIÓN DEL INDICADOR			
Orden en la MIR:	C3	Nombre del Indicador:	Cobertura de tratamiento de aguas residuales y alcantarillado
Dimensión del Indicador:	EFICIENCIA	Tipo del Indicador:	GESTION
Definición del Indicador:	Garantizar el tratamiento de aguas residuales y limpieza de alcantarillas	Tipo de valor de la Meta:	80
Formula:	Agua residual tratada entre agua residual recolectada por 100	Unidad de Medida:	Porcentual
Desagregación Geográfica:	Municipal	Frecuencia de Medición:	Trimestral

TRANSVERSALIDAD					
Enfoque de Transversalidad:	Como Municipio promovemos la inclusión de las mujeres, los jóvenes, niños y adultos mayores en el cuidado de los recursos hídricos, garantizando con ello, el suministro del vital líquido para prevenir y contener enfermedades				
Hombre:	160,000	Mujer:	120,000	Total:	280,000

CARACTERÍSTICA DEL INDICADOR		
CARACTERÍSTICA	CALIFICACIÓN	JUSTIFICACIÓN
Claridad	10	Se expresa de manera clara la aplicación del indicador
Relevancia	10	Es de gran relevancia para el crecimiento económico y social
Economía	30	Genera reducción práctica en las labores diarias del Ayuntamiento
Monitoreable	10	Este indicador es monitoriable de acuerdo a las actividades
Adecuado	10	Es aplicable en la práctica diaria
Aporte Marginal	30	aporta al Indicador general de eficiencia en el servicio público municipal

SERIE DE INFORMACIÓN DISPONIBLE
Estudios sobre la calidad del agua

CONTACTO DEL INDICADOR					
Nombre:	José Salvador	Apellido Paterno:	Gómez	Apellido Materno:	Hernández
Área:	SMAPAC	Puesto:	Director	Correo Electrónico:	igomez@carmen.gob.mx
Teléfono :	938 120 31 59	Lada	938 38 128 70	Extensión:	s/e

DETERMINACIÓN DE METAS					
Meta Acumulable:	100	Comportamiento del Indicador:	Ascendente	Factibilidad de la Meta:	100
Justificación de la Factibilidad					

LINEA BASE				
	Valor			Periodo al que corresponde
AÑO	Indicador (relativo)	Numerador (Absoluto)	Denominador (universo de cobertura)	el valor
2022	100	1	1	enero - diciembre 2022
JUSTIFICACION LINEA BASE				

PARÁMETROS DE SEMAFORIZACIÓN					
Tipo de Valor:	económico				
Umbral Verde:	100-90	Umbral Amarillo:	80-60	Umbral Rojo:	50-0

META DEL TRIENIO				
	Valor			Periodo al que corresponde
AÑO	Indicador (Relativo)	Numerador (Absoluto)	Denominador (universo de cobertura)	el valor
2022-2024	100	1	1	Enero 2022 - Septiembre 2024

METAS CICLO PRESUPUESTARIO				
	Valor			Periodo al que corresponde
Período según frecuencia de medición	Indicador (relativo)	Numerador (Absoluto)	Denominador (universo de cobertura)	el valor
Periodo 1	100	25	25	enero marzo
Periodo 2	100	25	25	abril junio
Periodo 3	100	25	25	julio septiembre
periodo 4	100	25	25	octubre diciembre

CARACTERÍSTICAS DE LAS VARIABLES	
Número de variables:	2

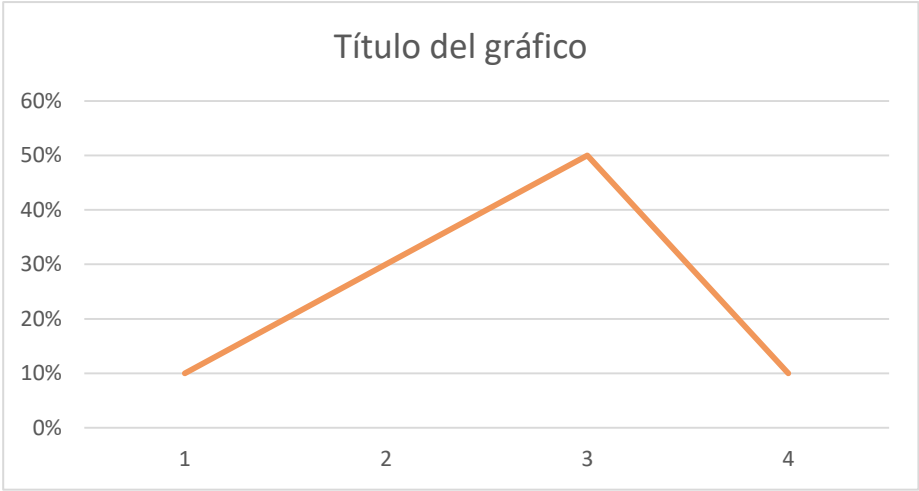
Nombre	Descripción de la Variable
Agua residual tratada	Volumen de aguas residuales tratadas
Medios de Verificación	Unidad de Medida
Portal de transparencia	porcentual
Desagregación Geográfica	Frecuencia
Municipal	Trimestral
Método de Recopilación de Datos	Fecha de disponibilidad de la Información
Minutas, reportes, bitácoras	Al cierre de cada trimestre del ejercicio fiscal
Nombre	Descripción de la Variable
Agua residual recolectada	Determina la cantidad total de aguas residuales recibidas para su tratamiento y destino final
Medios de Verificación	Unidad de Medida
Portal de transparencia municipal	porcentual
Desagregación Geográfica	Frecuencia
Municipal	trimestral
Método de Recopilación de Datos	Fecha de disponibilidad de la Información
Minutas, reportes, bitácoras,	Al cierre de cada trimestre del ejercicio fiscal

REFERENCIAS ADICIONALES	
Referencia Nacional y/o Internacional:	Atendiendo los objetivos de desarrollo sostenible del PNUB
Comentario Técnico:	Compromiso municipal de atender el tema de las aguas residuales, drenajes, alcantarillados y cárcamos de rebombes

SERIE ESTADISTICA		
Ciclo	Valor	Periodo

Enero marzo	10%	Octubre-Diciembre
Abril junio	30%	Enero-Diciembre
Julio septiembre	50%	Enero-Diciembre
Octubre noviembre	10%	Enero-septiembre

GRÁFICA DE LA SERIE ESTADISTICA





H. AYUNTAMIENTO DEL MUNICIPIO DE CARMEN 2021-2024
DIRECCIÓN GENERAL DEL SISTEMA MUNICIPAL DE AGUA POTABLE Y
ALCANTARILLADO DEL MUNICIPIO DE CARMEN
FICHA TECNICA
EJERCICIO FISCAL 2022

DATOS DE IDENTIFICACIÓN DEL PROGRAMA PRESUPUESTARIO (PP)	
Ramo Administrativo:	Dirección General del Sistema Municipal de Agua Potable y Alcantarillado del Municipio de Carmen
Unidad Responsable del PP:	Titular responsable
Denominación de PP:	Infraestructura y servicios públicos de calidad para todos
ALINEACIÓN AL PLAN MUNICIPAL DE DESARROLLO 2021-2024	
Misión Estratégica del Plan Municipal de Desarrollo 2021-2024:	V. Ordenamiento sustentable e infraestructura de calidad para todos
Objetivo del Plan Municipal de Desarrollo 2021-2024:	Contribuir a desarrollar infraestructuras fiables, sostenibles, resilientes y de calidad para todos
Estrategia del Plan Municipal de Desarrollo 2021-2024:	Garantizar la disponibilidad y la gestión sostenible del agua y el saneamiento para todos
Línea de Acción del Plan Municipal de Desarrollo 2021-2024:	Fortalecer la medición y evaluación de la calidad del agua

MATRIZ DE INDICADORES PARA RESULTADOS	
Resumen Narrativo:	Fortalecer el abastecimiento y acceso a los servicios de agua potable, alcantarillado y saneamiento para todos

INDICADOR			
DATOS DE IDENTIFICACIÓN DEL INDICADOR			
Orden en la MIR:	C4	Nombre del Indicador:	Porcentaje de muestras de químicas
Dimensión del Indicador:	EFICIENCIA	Tipo del Indicador:	GESTION
Definición del Indicador:	Fortalecer la medición y evaluación de la calidad del agua	Tipo de valor de la Meta:	100
Formula:	Número de muestras químicas realizadas conforme a la normas / Número Total de Muestras (pozos) planeadas por 100	Unidad de Medida:	Porcentual
Desagregación Geográfica:	Municipal	Frecuencia de Medición:	Trimestral

TRANSVERSALIDAD					
Enfoque de Transversalidad:	Como Municipio promovemos la inclusión de las mujeres, los jóvenes, niños y adultos mayores en el cuidado de los recursos hídricos, garantizando con ello, el suministro del vital líquido para prevenir y contener enfermedades				
Hombre:	160,000	Mujer:	120,000	Total:	280,000

CARACTERÍSTICA DEL INDICADOR		
CARACTERÍSTICA	CALIFICACIÓN	JUSTIFICACIÓN
Claridad	10	Se expresa de manera clara la aplicación del indicador
Relevancia	10	Es de gran relevancia para el crecimiento económico y social
Economía	30	Genera reducción práctica en las labores diarias del Ayuntamiento
Monitoreable	10	Este indicador es monitoriable de acuerdo a las actividades
Adecuado	10	Es aplicable en la práctica diaria
Aporte Marginal	30	aporta al Indicador general de eficiencia en el servicio público municipal

SERIE DE INFORMACIÓN DISPONIBLE
Estudios sobre la calidad del agua

CONTACTO DEL INDICADOR					
Nombre:	José Salvador	Apellido Paterno:	Gómez	Apellido Materno:	Hernández
Área:	SMAPAC	Puesto:	Director	Correo Electrónico:	igomez@carmen.gob.mx
Teléfono :	938 120 31 59	Lada	938 38 128 70	Extensión:	s/e

DETERMINACIÓN DE METAS					
Meta Acumulable:	100	Comportamiento del Indicador:	Ascendente	Factibilidad de la Meta:	100
Justificación de la Factibilidad					

LINEA BASE				
	Valor			Periodo al que corresponde
AÑO	Indicador (relativo)	Numerador (Absoluto)	Denominador (universo de cobertura)	el valor
2022	100	64	64	enero - diciembre 2022
JUSTIFICACION LINEA BASE				

PARÁMETROS DE SEMAFORIZACIÓN					
Tipo de Valor:	económico				
Umbral Verde:	100-90	Umbral Amarillo:	80-60	Umbral Rojo:	50-0

META DEL TRIENIO				
	Valor			Periodo al que corresponde
AÑO	Indicador (Relativo)	Numerador (Absoluto)	Denominador (universo de cobertura)	el valor
2022-2024	100	192	192	Enero 2022 - Septiembre 2024

METAS CICLO PRESUPUESTARIO				
	Valor			Periodo al que corresponde
Período según frecuencia de medición	Indicador (relativo)	Numerador (Absoluto)	Denominador (universo de cobertura)	el valor
Periodo 1	100	16	16	enero marzo
Periodo 2	100	16	16	abril junio
Periodo 3	100	16	16	julio septiembre
periodo 4	100	16	16	octubre diciembre

CARACTERÍSTICAS DE LAS VARIABLES	
Número de variables:	2

Nombre	Descripción de la Variable
Número de muestras químicas realizadas conforme a la normas	Muestras químicas realizadas a todos los pozos abastecedores de agua potable
Medios de Verificación	Unidad de Medida
Pruebas de análisis	Exámenes
Desagregación Geográfica	Frecuencia
Municipal	Trimestral
Método de Recopilación de Datos	Fecha de disponibilidad de la Información
Resultados	al cierre de cada trimestre del ejercicio fiscal
Nombre	Descripción de la Variable
Número Total de Muestras pozos	Determina el número total de muestras a realizar con el objetivo de cumplir siempre con las normas de salud
Medios de Verificación	Unidad de Medida
Portal de transparencia municipal	porcentual
Desagregación Geográfica	Frecuencia
Municipal	trimestral
Método de Recopilación de Datos	Fecha de disponibilidad de la Información
Resultados de exámenes	Al Cierre de cada trimestre del ejercicio fiscal

REFERENCIAS ADICIONALES	
Referencia Nacional y/o Internacional:	Apegada a los objetivos de desarrollo sostenible del PNUB
Comentario Técnico:	Compromiso del gobierno municipal de abastecer con agua suficiente, asequible y de buena calidad

SERIE ESTADISTICA		
Ciclo	Valor	Periodo

enero marzo	10%	Octubre-Diciembre
abril junio	30%	Enero-Diciembre
julio septiembre	50%	Enero-Diciembre
octubre noviembre	10%	Enero-septiembre

GRÁFICA DE LA SERIE ESTADISTICA





H. AYUNTAMIENTO DEL MUNICIPIO DE CARMEN 2021-2024
DIRECCIÓN GENERAL DEL SISTEMA MUNICIPAL DE AGUA POTABLE Y
ALCANTARILLADO DEL MUNICIPIO DE CARMEN
FICHA TECNICA
EJERCICIO FISCAL 2022

DATOS DE IDENTIFICACIÓN DEL PROGRAMA PRESUPUESTARIO (PP)	
Ramo Administrativo:	Dirección General del Sistema Municipal de Agua Potable y Alcantarillado del Municipio de Carmen
Unidad Responsable del PP:	Titular responsable
Denominación de PP:	Infraestructura y servicios públicos de calidad para todos

ALINEACIÓN AL PLAN MUNICIPAL DE DESARROLLO 2021-2024	
Misión Estratégica del Plan Municipal de Desarrollo 2021-2024:	V. Ordenamiento sustentable e infraestructura de calidad para todos
Objetivo del Plan Municipal de Desarrollo 2021-2024:	Contribuir a desarrollar infraestructuras fiables, sostenibles, resilientes y de calidad para todos
Estrategia del Plan Municipal de Desarrollo 2021-2024:	Garantizar la disponibilidad y la gestión sostenible del agua y el saneamiento para todos
Línea de Acción del Plan Municipal de Desarrollo 2021-2024:	Incrementar el volumen de abasto de agua potable en un 30% en cd. Del Carmen

MATRIZ DE INDICADORES PARA RESULTADOS	
Resumen Narrativo:	Fortalecer el abastecimiento y acceso a los servicios de agua potable, alcantarillado y saneamiento para todos

INDICADOR			
DATOS DE IDENTIFICACIÓN DEL INDICADOR			
Orden en la MIR:	C5	Nombre del Indicador:	Incrementar el volumen de agua potable
Dimensión del Indicador:	EFICIENCIA	Tipo del Indicador:	GESTION
Definición del Indicador:	Incrementar el volumen de abasto de agua potable en un 30% en Cd. Del Carmen.	Tipo de valor de la Meta:	100
Formula:	Número del volumen extraído de agua / número de metros cúbicos que llegan a la isla por 100	Unidad de Medida:	Porcentual
Desagregación Geográfica:	Municipal	Frecuencia de Medición:	Trimestral

TRANSVERSALIDAD					
Enfoque de Transversalidad:	Como Municipio promovemos la inclusión de las mujeres, los jóvenes, niños y adultos mayores en el cuidado de los recursos hídricos, garantizando con ello, el suministro del vital líquido para prevenir y contener enfermedades				
Hombre:	160,000	Mujer:	120,000	Total:	280,000

CARACTERÍSTICA DEL INDICADOR		
CARACTERÍSTICA	CALIFICACIÓN	JUSTIFICACIÓN
Claridad	10	Se expresa de manera clara la aplicación del indicador
Relevancia	10	Es de gran relevancia para el crecimiento económico y social
Economía	30	Genera reducción práctica en las labores diarias del Ayuntamiento
Monitoreable	10	Este indicador es monitoriable de acuerdo a las actividades
Adecuado	10	Es aplicable en la práctica diaria
Aporte Marginal	30	aporta al Indicador general de eficiencia en el servicio público municipal

SERIE DE INFORMACIÓN DISPONIBLE
Estudios sobre la calidad del agua

CONTACTO DEL INDICADOR					
Nombre:	José Salvador	Apellido Paterno:	Gómez	Apellido Materno:	Hernández
Área:	SMAPAC	Puesto:	Director	Correo Electrónico:	igomez@carmen.gob.mx
Teléfono :	938 120 31 59	Lada	938 38 128 70	Extensión:	s/e

DETERMINACIÓN DE METAS					
Meta Acumulable:	100	Comportamiento del Indicador:	Ascendente	Factibilidad de la Meta:	100
Justificación de la Factibilidad					

LINEA BASE				
	Valor			Periodo al que corresponde
AÑO	Indicador (relativo)	Numerador (Absoluto)	Denominador (universo de cobertura)	el valor
2022	100	30%	30%	enero - diciembre 2022
JUSTIFICACION LINEA BASE				

PARÁMETROS DE SEMAFORIZACIÓN					
Tipo de Valor:	económico				
Umbral Verde:	100-90	Umbral Amarillo:	80-60	Umbral Rojo:	50-0

META DEL TRIENIO				
	Valor			Periodo al que corresponde
AÑO	Indicador (Relativo)	Numerador (Absoluto)	Denominador (universo de cobertura)	el valor
2022-2024	100	30%	30%	Enero 2022 - Septiembre 2024

METAS CICLO PRESUPUESTARIO				
	Valor			Periodo al que corresponde
Período según frecuencia de medición	Indicador (relativo)	Numerador (Absoluto)	Denominador (universo de cobertura)	el valor
Periodo 1	100	7	7	enero marzo
Periodo 2	100	7	7	abril junio
Periodo 3	100	8	8	julio septiembre
periodo 4	100	8	8	octubre diciembre

CARACTERÍSTICAS DE LAS VARIABLES	
Número de variables:	2

Nombre		Descripción de la Variable
Número del volumen extraído de agua		Determina el volumen de agua sustraída y distribuida entre los habitantes
Medios de Verificación		Unidad de Medida
oficios de aprobación		Metros cúbicos
Desagregación Geográfica		Frecuencia
Municipal		Trimestral
Método de Recopilación de Datos		Fecha de disponibilidad de la Información
Actas, Minutas, reportes		Al cierre de cada trimestre del ejercicio fiscal
Nombre		Descripción de la Variable
Número de metros cúbicos que llegan a la isla		Cantidad de agua por suministrar a la población
Medios de Verificación		Unidad de Medida
Portal de transparencia municipal		Metros cúbicos
Desagregación Geográfica		Frecuencia
Municipal		trimestral
Método de Recopilación de Datos		Fecha de disponibilidad de la Información
Reportes, registros		Al cierre de cada trimestre del ejercicio fiscal

REFERENCIAS ADICIONALES	
Referencia Nacional y/o Internacional:	Apegado a los objetivos de desarrollo sostenible del PNUB
Comentario Técnico:	Compromiso del gobierno Municipal de abastecer del vital líquido

SERIE ESTADISTICA		
Ciclo	Valor	Periodo

enero marzo	10%	Octubre-Diciembre
abril junio	30%	Enero-Diciembre
julio septiembre	50%	Enero-Diciembre
octubre noviembre	10%	Enero-septiembre

GRÁFICA DE LA SERIE ESTADISTICA





H. AYUNTAMIENTO DEL MUNICIPIO DE CARMEN 2021-2024
DIRECCIÓN GENERAL DEL SISTEMA MUNICIPAL DE AGUA POTABLE Y
ALCANTARILLADO DEL MUNICIPIO DE CARMEN
FICHA TECNICA
EJERCICIO FISCAL 2022

DATOS DE IDENTIFICACIÓN DEL PROGRAMA PRESUPUESTARIO (PP)	
Ramo Administrativo:	Dirección General del Sistema Municipal de Agua Potable y Alcantarillado del Municipio de Carmen
Unidad Responsable del PP:	Titular responsable
Denominación de PP:	Infraestructura y servicios públicos de calidad para todos

ALINEACIÓN AL PLAN MUNICIPAL DE DESARROLLO 2021-2024	
Misión Estratégica del Plan Municipal de Desarrollo 2021-2024:	V. Ordenamiento sustentable e infraestructura de calidad para todos
Objetivo del Plan Municipal de Desarrollo 2021-2024:	Contribuir a desarrollar infraestructuras fiables, sostenibles, resilientes y de calidad para todos
Estrategia del Plan Municipal de Desarrollo 2021-2024:	Garantizar la disponibilidad y la gestión sostenible del agua y el saneamiento para todos
Línea de Acción del Plan Municipal de Desarrollo 2021-2024:	Realizar Estudios topográficos, cartográficos y batimétricos para la elaboración de proyectos

MATRIZ DE INDICADORES PARA RESULTADOS	
Resumen Narrativo:	Fortalecer el abastecimiento y acceso a los servicios de agua potable, alcantarillado y saneamiento para todos

INDICADOR			
DATOS DE IDENTIFICACIÓN DEL INDICADOR			
Orden en la MIR:	C1 A1	Nombre del Indicador:	Número de Estudios
Dimensión del Indicador:	EFICIENCIA	Tipo del Indicador:	GESTION
Definición del Indicador:	Estudios topográficos, cartográficos y batímetros para la elaboración de proyectos	Tipo de valor de la Meta:	100
Formula:	Número de estudios, topográficos / Número total de obras de infraestructura	Unidad de Medida:	Porcentual

Desagregación Geográfica:	MUNICIPAL	Frecuencia de Medición:	Trimestral
---------------------------	-----------	-------------------------	------------

TRANSVERSALIDAD					
Enfoque de Transversalidad:	Como Municipio promovemos la inclusión de las mujeres, los jóvenes, niños y adultos mayores en el cuidado de los recursos hídricos, garantizando con ello, el suministro del vital líquido para prevenir y contener enfermedades				
Hombre:	160,000	Mujer:	120,000	Total:	280,000

CARACTERÍSTICA DEL INDICADOR		
CARACTERÍSTICA	CALIFICACIÓN	JUSTIFICACIÓN
Claridad	10	Se expresa de manera clara la aplicación del indicador
Relevancia	10	Es de gran relevancia para el crecimiento económico y social
Economía	30	Genera reducción práctica en las labores diarias del Ayuntamiento
Monitoreable	10	Este indicador es monitoriable de acuerdo a las actividades
Adecuado	10	Es aplicable en la práctica diaria
Aporte Marginal	30	aporta al Indicador general de eficiencia en el servicio público municipal

SERIE DE INFORMACIÓN DISPONIBLE
Estudios sobre la calidad del agua

CONTACTO DEL INDICADOR					
Nombre:	José Salvador	Apellido Paterno:	Gómez	Apellido Materno:	Hernández
Área:	SMAPAC	Puesto:	Director	Correo Electrónico:	jgomez@carmen.gob.mx
Teléfono :	938 120 31 59	Lada	938 38 128 70	Extensión:	s/e

DETERMINACIÓN DE METAS					
Meta Acumulable:	100	Comportamiento del Indicador:	Ascendente	Factibilidad de la Meta:	100
Justificación de la Factibilidad					

LINEA BASE				
	Valor			Periodo al que corresponde
AÑO	Indicador (relativo)	Numerador (Absoluto)	Denominador (universo de cobertura)	el valor
2022	100	64	64	enero - diciembre 2022
JUSTIFICACION LINEA BASE				

PARÁMETROS DE SEMAFORIZACIÓN					
Tipo de Valor:	económico				
Umbral Verde:	100-90	Umbral Amarillo:	80-60	Umbral Rojo:	50-0

META DEL TRIENIO				
	Valor			Periodo al que corresponde
AÑO	Indicador (Relativo)	Numerador (Absoluto)	Denominador (universo de cobertura)	el valor
2022-2024	100	192	192	Enero 2022 - Septiembre 2024

METAS CICLO PRESUPUESTARIO				
	Valor			Periodo al que corresponde
Período según frecuencia de medición	Indicador (relativo)	Numerador (Absoluto)	Denominador (universo de cobertura)	el valor
Periodo 1	100	16	16	enero marzo
Periodo 2	100	16	16	abril junio
Periodo 3	100	16	16	julio septiembre
periodo 4	100	16	16	octubre diciembre

CARACTERÍSTICAS DE LAS VARIABLES				
----------------------------------	--	--	--	--

Número de variables:	2	
Nombre		Descripción de la Variable
Número de estudios, topográficos		Estudios de levantamiento para la elaboración de expedientes técnicos de obra pública
Medios de Verificación		Unidad de Medida
Reportes		porcentual
Desagregación Geográfica		Frecuencia
Municipal		Trimestral
Método de Recopilación de Datos		Fecha de disponibilidad de la Información
Actas, Minutas, Acuerdos		al cierre de cada trimestre del ejercicio fiscal
Nombre		Descripción de la Variable
Número total de obras de infraestructura		Determina el número total de obras a realizar en un año de gestión
Medios de Verificación		Unidad de Medida
Portal de transparencia municipal		porcentual
Desagregación Geográfica		Frecuencia
Municipal		trimestral
Método de Recopilación de Datos		Fecha de disponibilidad de la Información
Actas, acuerdos,		Al día siguiente de la aprobación del H. cabildo Municipal
REFERENCIAS ADICIONALES		
Referencia Nacional y/o Internacional:	Apegado a los objetivos de desarrollo sostenible del PNUB	
Comentario Técnico:	Compromiso del gobierno Municipal de abastecer del vital líquido	

SERIE ESTADISTICA		
Ciclo	Valor	Periodo

enero marzo	10%	Octubre-Diciembre
abril junio	30%	Enero-Diciembre
julio septiembre	50%	Enero-Diciembre
octubre noviembre	10%	Enero-septiembre

GRÁFICA DE LA SERIE ESTADISTICA





H. AYUNTAMIENTO DEL MUNICIPIO DE CARMEN 2021-2024
DIRECCIÓN GENERAL DEL SISTEMA MUNICIPAL DE AGUA POTABLE Y
ALCANTARILLADO DEL MUNICIPIO DE CARMEN
FICHA TECNICA
EJERCICIO FISCAL 2022

DATOS DE IDENTIFICACIÓN DEL PROGRAMA PRESUPUESTARIO (PP)	
Ramo Administrativo:	Dirección General del Sistema Municipal de Agua Potable y Alcantarillado del Municipio de Carmen
Unidad Responsable del PP:	Titular responsable
Denominación de PP:	Infraestructura y servicios públicos de calidad para todos

ALINEACIÓN AL PLAN MUNICIPAL DE DESARROLLO 2021-2024	
Misión Estratégica del Plan Municipal de Desarrollo 2021-2024:	V. Ordenamiento sustentable e infraestructura de calidad para todos
Objetivo del Plan Municipal de Desarrollo 2021-2024:	Contribuir a desarrollar infraestructuras fiables, sostenibles, resilientes y de calidad para todos
Estrategia del Plan Municipal de Desarrollo 2021-2024:	Garantizar la disponibilidad y la gestión sostenible del agua y el saneamiento para todos
Línea de Acción del Plan Municipal de Desarrollo 2021-2024:	Garantizar la integración de expedientes. Técnicos de obra para gestionar más recursos más acciones

MATRIZ DE INDICADORES PARA RESULTADOS	
Resumen Narrativo:	Fortalecer el abastecimiento y acceso a los servicios de agua potable, alcantarillado y saneamiento para todos

INDICADOR			
DATOS DE IDENTIFICACIÓN DEL INDICADOR			
Orden en la MIR:	C1 A2	Nombre del Indicador:	Número de Expedientes Técnicos
Dimensión del Indicador:	EFICIENCIA	Tipo del Indicador:	GESTION
Definición del Indicador:	Elaboración de expedientes técnicos de obra	Tipo de valor de la Meta:	100
Formula:	Número de expedientes técnicos aprobados/Número total de proyectos planeados por 100	Unidad de Medida:	Porcentual

Desagregación Geográfica:	MUNICIPAL	Frecuencia de Medición:	Trimestral
---------------------------	-----------	-------------------------	------------

TRANSVERSALIDAD					
Enfoque de Transversalidad:	Como Municipio promovemos la inclusión de las mujeres, los jóvenes, niños y adultos mayores en el cuidado de los recursos hídricos, garantizando con ello, el suministro del vital líquido para prevenir y contener enfermedades				
Hombre:	160,000	Mujer:	120,000	Total:	280,000

CARACTERÍSTICA DEL INDICADOR		
CARACTERÍSTICA	CALIFICACIÓN	JUSTIFICACIÓN
Claridad	10	Se expresa de manera clara la aplicación del indicador
Relevancia	10	Es de gran relevancia para el crecimiento económico y social
Economía	30	Genera reducción práctica en las labores diarias del Ayuntamiento
Monitoreable	10	Este indicador es monitoriable de acuerdo a las actividades
Adecuado	10	Es aplicable en la práctica diaria
Aporte Marginal	30	aporta al Indicador general de eficiencia en el servicio público municipal

SERIE DE INFORMACIÓN DISPONIBLE
Estudios sobre la calidad del agua

CONTACTO DEL INDICADOR					
Nombre :	José Salvador	Apellido Paterno:	Gómez	Apellido Materno:	Hernández
Área:	SMAPAC	Puesto:	Director	Correo Electrónico:	jgomez@carmen.gob.mx
Teléfono:	938 120 31 59	Lada	938 38 128 70	Extensión:	s/e

DETERMINACIÓN DE METAS					
Meta Acumulable:	100	Comportamiento del Indicador:	Ascendente	Factibilidad de la Meta:	100
Justificación de la Factibilidad					

LINEA BASE				
	Valor			Periodo al que corresponde
AÑO	Indicador (relativo)	Numerador (Absoluto)	Denominador (universo de cobertura)	el valor
2022	100	17	17	enero - diciembre 2022
JUSTIFICACION LINEA BASE				

PARÁMETROS DE SEMAFORIZACIÓN					
Tipo de Valor:	económico				
Umbral Verde:	100-90	Umbral Amarillo:	80-60	Umbral Rojo:	50-0

META DEL TRIENIO				
	Valor			Periodo al que corresponde
AÑO	Indicador (Relativo)	Numerador (Absoluto)	Denominador (universo de cobertura)	el valor
2022-2024	100	51	51	Enero 2022 - Septiembre 2024

METAS CICLO PRESUPUESTARIO				
	Valor			Periodo al que corresponde
Período según frecuencia de medición	Indicador (relativo)	Numerador (Absoluto)	Denominador (universo de cobertura)	el valor
Periodo 1	100	3	3	enero marzo
Periodo 2	100	4	4	abril junio
Periodo 3	100	5	5	julio septiembre
periodo 4	100	5	5	octubre diciembre

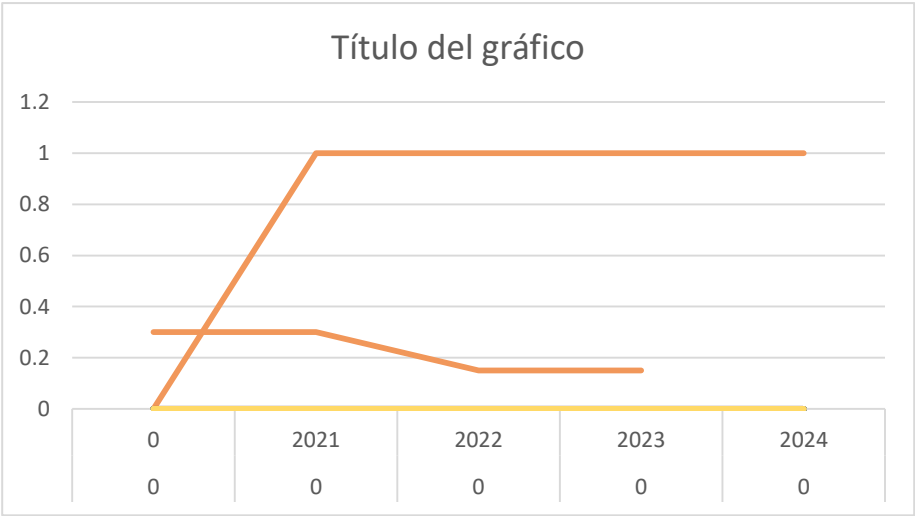
CARACTERÍSTICAS DE LAS VARIABLES				
----------------------------------	--	--	--	--

Número de variables:	2	
Nombre		Descripción de la Variable
Número de expedientes técnicos aprobados		Expedientes de obras aprobados por el comité de planeación para su ejecución en beneficio de la población objetivo
Medios de Verificación		Unidad de Medida
Indetec, portal de transparencia		porcentual
Desagregación Geográfica		Frecuencia
Municipal		Trimestral
Método de Recopilación de Datos		Fecha de disponibilidad de la Información
Oficios de aprobación		al cierre de cada trimestre del ejercicio fiscal
Nombre		Descripción de la Variable
Número total de proyectos planeados		Proyectos seleccionados como prioritarios para atención de la población
Medios de Verificación		Unidad de Medida
Portal de transparencia municipal		porcentual
Desagregación Geográfica		Frecuencia
Municipal		trimestral
Método de Recopilación de Datos		Fecha de disponibilidad de la Información
Actas, acuerdos,		Al día siguiente de la aprobación del H. cabildo Municipal

REFERENCIAS ADICIONALES	
Referencia Nacional y/o Internacional:	Apegado a los objetivos de desarrollo sostenible del PNUB
Comentario Técnico:	Compromiso del gobierno Municipal de abastecer del vital líquido

SERIE ESTADISTICA		
Ciclo	Valor	Periodo

enero marzo	10%	Octubre-Diciembre
abril junio	30%	Enero-Diciembre
julio septiembre	50%	Enero-Diciembre
octubre noviembre	10%	Enero-septiembre
GRÁFICA DE LA SERIE ESTADISTICA		





H. AYUNTAMIENTO DEL MUNICIPIO DE CARMEN 2021-2024
DIRECCIÓN GENERAL DEL SISTEMA MUNICIPAL DE AGUA POTABLE Y
ALCANTARILLADO DEL MUNICIPIO DE CARMEN
FICHA TECNICA
EJERCICIO FISCAL 2022

DATOS DE IDENTIFICACIÓN DEL PROGRAMA PRESUPUESTARIO (PP)	
Ramo Administrativo:	Dirección General del Sistema Municipal de Agua Potable y Alcantarillado del Municipio de Carmen
Unidad Responsable del PP:	Titular responsable
Denominación de PP:	Infraestructura y servicios públicos de calidad para todos

ALINEACIÓN AL PLAN MUNICIPAL DE DESARROLLO 2021-2024	
Misión Estratégica del Plan Municipal de Desarrollo 2021-2024:	V. Ordenamiento sustentable e infraestructura de calidad para todos
Objetivo del Plan Municipal de Desarrollo 2021-2024:	Contribuir a desarrollar infraestructuras fiables, sostenibles, resilientes y de calidad para todos
Estrategia del Plan Municipal de Desarrollo 2021-2024:	Garantizar la disponibilidad y la gestión sostenible del agua y el saneamiento para todos
Línea de Acción del Plan Municipal de Desarrollo 2021-2024:	Fortalecer el sistema de contratación de Obras por licitación pública

MATRIZ DE INDICADORES PARA RESULTADOS	
Resumen Narrativo:	Fortalecer el abastecimiento y acceso a los servicios de agua potable, alcantarillado y saneamiento para todos

INDICADOR			
DATOS DE IDENTIFICACIÓN DEL INDICADOR			
Orden en la MIR:	C1 A3	Nombre del Indicador:	Número de obras contratadas por licitación pública
Dimensión del Indicador:	Eficiencia	Tipo del Indicador:	Gestión
Definición del Indicador:	Obras por licitación pública	Tipo de valor de la Meta:	100
Formula:	(Número de obras contratadas por licitación Pública / Número total de obras planeadas) x 100	Unidad de Medida:	Porcentual
Desagregación Geográfica:	MUNICIPAL	Frecuencia de Medición:	Trimestral

TRANSVERSALIDAD					
Enfoque de Transversalidad:	Como Municipio promovemos la inclusión de las mujeres, los jóvenes, niños y adultos mayores en el cuidado de los recursos hídricos, garantizando con ello, el suministro del vital líquido para prevenir y contener enfermedades				
Hombre:	160,000	Mujer:	120,000	Total:	280,000

CARACTERÍSTICA DEL INDICADOR		
CARACTERÍSTICA	CALIFICACIÓN	JUSTIFICACIÓN
Claridad	10	Se expresa de manera clara la aplicación del indicador
Relevancia	10	Es de gran relevancia para el crecimiento económico y social
Economía	30	Genera reducción práctica en las labores diarias del Ayuntamiento
Monitoreable	10	Este indicador es monitoriable de acuerdo a las actividades
Adecuado	10	Es aplicable en la práctica diaria
Aporte Marginal	30	aporta al Indicador general de eficiencia en el servicio público municipal

SERIE DE INFORMACIÓN DISPONIBLE
Estudios sobre la calidad del agua

CONTACTO DEL INDICADOR					
Nombre :	José Salvador	Apellido Paterno:	Gómez	Apellido Materno:	Hernández
Área:	SMAPAC	Puesto:	Director	Correo Electrónico:	jgomez@carmen.gob.mx
Teléfono:	938 120 31 59	Lada	938 38 128 70	Extensión:	s/e

DETERMINACIÓN DE METAS					
Meta Acumulable:	100	Comportamiento del Indicador:	Ascendente	Factibilidad de la Meta:	100
Justificación de la Factibilidad					

LINEA BASE				
	Valor			Período al que corresponde
AÑO	Indicador (relativo)	Numerador (Absoluto)	Denominador (universo de cobertura)	el valor
2022	100	5	5	enero - diciembre 2022
JUSTIFICACION LINEA BASE				

PARÁMETROS DE SEMAFORIZACIÓN					
Tipo de Valor:	económico				
Umbral Verde:	100-90	Umbral Amarillo:	80-60	Umbral Rojo:	50-0

META DEL TRIENIO				
	Valor			Periodo al que corresponde
AÑO	Indicador (Relativo)	Numerador (Absoluto)	Denominador (universo de cobertura)	el valor
2022-2024	100	15	15	Enero 2022 - Septiembre 2024

METAS CICLO PRESUPUESTARIO				
	Valor			Periodo al que corresponde
Período según frecuencia de medición	Indicador (relativo)	Numerador (Absoluto)	Denominador (universo de cobertura)	el valor
Periodo 1	100	1	1	enero marzo
Periodo 2	100	1	1	abril junio
Periodo 3	100	2	2	julio septiembre
periodo 4	100	1	1	octubre diciembre

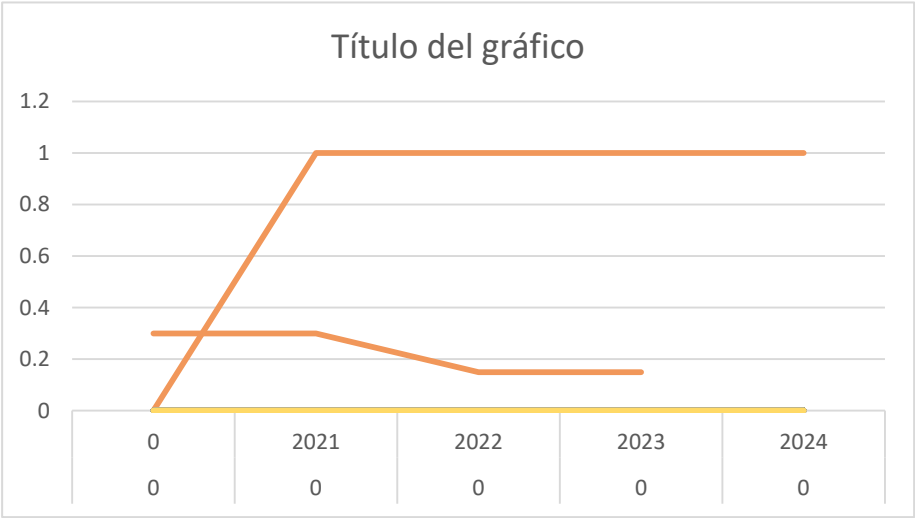
CARACTERÍSTICAS DE LAS VARIABLES	
Número de variables:	2

Nombre		Descripción de la Variable
Número de obras por licitación Pública		Obras contratadas conforme las leyes aplicables
Medios de Verificación		Unidad de Medida
Portal de transparencia municipal		porcentual
Desagregación Geográfica		Frecuencia
Municipal		Trimestral
Método de Recopilación de Datos		Fecha de disponibilidad de la Información
Oficios de aprobación, contratos		al cierre de cada trimestre del ejercicio fiscal
Nombre		Descripción de la Variable
Número total de obras		obras prioritarias aprobadas por el coplademun
Medios de Verificación		Unidad de Medida
Portal de transparencia municipal		porcentual
Desagregación Geográfica		Frecuencia
Municipal		trimestral
Método de Recopilación de Datos		Fecha de disponibilidad de la Información
Actas, acuerdos,		Al día siguiente de la aprobación del H. cabildo Municipal

REFERENCIAS ADICIONALES	
Referencia Nacional y/o Internacional:	Apegado a los objetivos de desarrollo sostenible del PNUB
Comentario Técnico:	Compromiso del gobierno Municipal de abastecer del vital líquido

SERIE ESTADISTICA		
Ciclo	Valor	Periodo

enero marzo	10%	Octubre-Diciembre
abril junio	30%	Enero-Diciembre
julio septiembre	50%	Enero-Diciembre
octubre noviembre	10%	Enero-septiembre
GRÁFICA DE LA SERIE ESTADISTICA		





H. AYUNTAMIENTO DEL MUNICIPIO DE CARMEN 2021-2024
DIRECCIÓN GENERAL DEL SISTEMA MUNICIPAL DE AGUA POTABLE Y
ALCANTARILLADO DEL MUNICIPIO DE CARMEN
FICHA TECNICA
EJERCICIO FISCAL 2022

DATOS DE IDENTIFICACIÓN DEL PROGRAMA PRESUPUESTARIO (PP)	
Ramo Administrativo:	Dirección General del Sistema Municipal de Agua Potable y Alcantarillado del Municipio de Carmen
Unidad Responsable del PP:	Titular responsable
Denominación de PP:	Infraestructura y servicios públicos de calidad para todos

ALINEACIÓN AL PLAN MUNICIPAL DE DESARROLLO 2021-2024	
Misión Estratégica del Plan Municipal de Desarrollo 2021-2024:	V. Ordenamiento sustentable e infraestructura de calidad para todos
Objetivo del Plan Municipal de Desarrollo 2021-2024:	Contribuir a desarrollar infraestructuras fiables, sostenibles, resilientes y de calidad para todos
Estrategia del Plan Municipal de Desarrollo 2021-2024:	Garantizar la disponibilidad y la gestión sostenible del agua y el saneamiento para todos
Línea de Acción del Plan Municipal de Desarrollo 2021-2024:	Fortalecer el proceso de contratación de Obras con base en las normativas

MATRIZ DE INDICADORES PARA RESULTADOS	
Resumen Narrativo:	Fortalecer el abastecimiento y acceso a los servicios de agua potable, alcantarillado y saneamiento para todos

INDICADOR			
DATOS DE IDENTIFICACIÓN DEL INDICADOR			
Orden en la MIR:	C1 A4	Nombre del Indicador:	Número de obras por administración directa
Dimensión del Indicador:	EFICIENCIA	Tipo del Indicador:	GESTION
Definición del Indicador:	Obras por administración	Tipo de valor de la Meta:	100
Formula:	$(\text{Número de obras por Administración directa} / \text{Número total de obras}) \times 100$	Unidad de Medida:	Porcentual
Desagregación Geográfica:	MUNICIPAL	Frecuencia de Medición:	Trimestral

TRANSVERSALIDAD					
Enfoque de Transversalidad:	Como Municipio promovemos la inclusión de las mujeres, los jóvenes, niños y adultos mayores en el cuidado de los recursos hídricos, garantizando con ello, el suministro del vital líquido para prevenir y contener enfermedades				
Hombre:	160,000	Mujer:	120,000	Total:	280,000

CARACTERÍSTICA DEL INDICADOR		
CARACTERÍSTICA	CALIFICACIÓN	JUSTIFICACIÓN
Claridad	10	Se expresa de manera clara la aplicación del indicador
Relevancia	10	Es de gran relevancia para el crecimiento económico y social
Economía	30	Genera reducción práctica en las labores diarias del Ayuntamiento
Monitoreable	10	Este indicador es monitoriable de acuerdo a las actividades
Adecuado	10	Es aplicable en la práctica diaria
Aporte Marginal	30	aporta al Indicador general de eficiencia en el servicio público municipal

SERIE DE INFORMACIÓN DISPONIBLE
Estudios sobre la calidad del agua

CONTACTO DEL INDICADOR					
Nombre :	José Salvador	Apellido Paterno:	Gómez	Apellido Materno:	Hernández
Área:	SMAPAC	Puesto:	Director	Correo Electrónico:	jgomez@carmen.gob.mx
Teléfono:	938 120 31 59	Lada	938 38 128 70	Extensión:	s/e

DETERMINACIÓN DE METAS					
Meta Acumulable:	100	Comportamiento del Indicador:	Ascendente	Factibilidad de la Meta:	100
Justificación de la Factibilidad					

LINEA BASE				
	Valor			Periodo al que corresponde
AÑO	Indicador (relativo)	Numerador (Absoluto)	Denominador (universo de cobertura)	el valor
2022	100	5	5	enero - diciembre 2022
JUSTIFICACION LINEA BASE				

PARÁMETROS DE SEMAFORIZACIÓN					
Tipo de Valor:	económico				
Umbral Verde:	100-90	Umbral Amarillo:	80-60	Umbral Rojo:	50-0

META DEL TRIENIO				
	Valor			Periodo al que corresponde
AÑO	Indicador (Relativo)	Numerador (Absoluto)	Denominador (universo de cobertura)	el valor
2022-2024	100	15	15	Enero 2022 - Septiembre 2024

METAS CICLO PRESUPUESTARIO				
	Valor			Periodo al que corresponde
Periodo según frecuencia de medición	Indicador (relativo)	Numerador (Absoluto)	Denominador (universo de cobertura)	el valor
Periodo 1	100	1	1	enero marzo
Periodo 2	100	2	2	abril junio
Periodo 3	100	1	1	julio septiembre
periodo 4	100	1	1	octubre diciembre

CARACTERÍSTICAS DE LAS VARIABLES	
Número de variables:	2

Nombre		Descripción de la Variable
Número de obras por Administración directa		Obras contratadas conforme a las leyes aplicables
Medios de Verificación		Unidad de Medida
Transparencia municipal		porcentual
Desagregación Geográfica		Frecuencia
Municipal		Trimestral
Método de Recopilación de Datos		Fecha de disponibilidad de la Información
Oficios de aprobación, contratos,		al cierre de cada trimestre del ejercicio fiscal
Nombre		Descripción de la Variable
Número total de obras		Total de obras aprobadas por el comité de planeación
Medios de Verificación		Unidad de Medida
Portal de transparencia municipal		porcentual
Desagregación Geográfica		Frecuencia
Municipal		trimestral
Método de Recopilación de Datos		Fecha de disponibilidad de la Información
Actas, acuerdos,		Al día siguiente de la aprobación del H. cabildo Municipal

REFERENCIAS ADICIONALES	
Referencia Nacional y/o Internacional:	Apegado a los objetivos de desarrollo sostenible del PNUB
Comentario Técnico:	Compromiso del gobierno Municipal de abastecer del vital líquido

SERIE ESTADISTICA		
Ciclo	Valor	Periodo

enero marzo	10%	Octubre-Diciembre
abril junio	30%	Enero-Diciembre
julio septiembre	50%	Enero-Diciembre
octubre noviembre	10%	Enero-septiembre
GRÁFICA DE LA SERIE ESTADISTICA		





H. AYUNTAMIENTO DEL MUNICIPIO DE CARMEN 2021-2024
DIRECCIÓN GENERAL DEL SISTEMA MUNICIPAL DE AGUA POTABLE Y
ALCANTARILLADO DEL MUNICIPIO DE CARMEN
FICHA TECNICA
EJERCICIO FISCAL 2022

DATOS DE IDENTIFICACIÓN DEL PROGRAMA PRESUPUESTARIO (PP)	
Ramo Administrativo:	Dirección General del Sistema Municipal de Agua Potable y Alcantarillado del Municipio de Carmen
Unidad Responsable del PP:	Titular responsable
Denominación de PP:	Infraestructura y servicios públicos de calidad para todos

ALINEACIÓN AL PLAN MUNICIPAL DE DESARROLLO 2021-2024	
Misión Estratégica del Plan Municipal de Desarrollo 2021-2024:	V. Ordenamiento sustentable e infraestructura de calidad para todos
Objetivo del Plan Municipal de Desarrollo 2021-2024:	Contribuir a desarrollar infraestructuras fiables, sostenibles, resilientes y de calidad para todos
Estrategia del Plan Municipal de Desarrollo 2021-2024:	Garantizar la disponibilidad y la gestión sostenible del agua y el saneamiento para todos
Línea de Acción del Plan Municipal de Desarrollo 2021-2024:	Fortalecer el abastecimiento y acceso a los servicios de agua potable, alcantarillado y saneamiento para todos

MATRIZ DE INDICADORES PARA RESULTADOS	
Resumen Narrativo:	Fortalecer el abastecimiento y acceso a los servicios de agua potable, alcantarillado y saneamiento para todos

INDICADOR			
DATOS DE IDENTIFICACIÓN DEL INDICADOR			
Orden en la MIR:	C1 A5	Nombre del Indicador:	Número de obras por invitación a tres
Dimensión del Indicador:	EFICIENCIA	Tipo del Indicador:	GESTION
Definición del Indicador:	Obras por invitación a tres	Tipo de valor de la Meta:	100
Formula:	Número de obras por invitación a tres / Número total de obras por 100	Unidad de Medida:	Porcentual
Desagregación Geográfica:	MUNICIPAL	Frecuencia de Medición:	Trimestral

TRANSVERSALIDAD					
Enfoque de Transversalidad:	Como Municipio promovemos la inclusión de las mujeres, los jóvenes, niños y adultos mayores en el cuidado de los recursos hídricos, garantizando con ello, el suministro del vital líquido para prevenir y contener enfermedades				
Hombre:	160,000	Mujer:	120,000	Total:	280,000

CARACTERÍSTICA DEL INDICADOR		
CARACTERÍSTICA	CALIFICACIÓN	JUSTIFICACIÓN
Claridad	10	Se expresa de manera clara la aplicación del indicador
Relevancia	10	Es de gran relevancia para el crecimiento económico y social
Economía	30	Genera reducción práctica en las labores diarias del Ayuntamiento
Monitoreable	10	Este indicador es monitoriable de acuerdo a las actividades
Adecuado	10	Es aplicable en la práctica diaria
Aporte Marginal	30	aporta al Indicador general de eficiencia en el servicio público municipal

SERIE DE INFORMACIÓN DISPONIBLE
Estudios sobre la calidad del agua

CONTACTO DEL INDICADOR					
Nombre :	José Salvador	Apellido Paterno:	Gómez	Apellido Materno:	Hernández
Área:	SMAPAC	Puesto:	Director	Correo Electrónico:	jgomez@carmen.gob.mx
Teléfono:	938 120 31 59	Lada	938 38 128 70	Extensión:	s/e

DETERMINACIÓN DE METAS					
Meta Acumulable:	100	Comportamiento del Indicador:	Ascendente	Factibilidad de la Meta:	100
Justificación de la Factibilidad					

LINEA BASE				
	Valor			Periodo al que corresponde
AÑO	Indicador (relativo)	Numerador (Absoluto)	Denominador (universo de cobertura)	el valor
2022	100	7	7	enero - diciembre 2022
JUSTIFICACION LINEA BASE				

PARÁMETROS DE SEMAFORIZACIÓN					
Tipo de Valor:	económico				
Umbral Verde:	100-90	Umbral Amarillo:	80-60	Umbral Rojo:	50-0

META DEL TRIENIO				
	Valor			Periodo al que corresponde
AÑO	Indicador (Relativo)	Numerador (Absoluto)	Denominador (universo de cobertura)	el valor
2022-2024	100	21	21	Enero 2022 - Septiembre 2024

METAS CICLO PRESUPUESTARIO				
	Valor			Periodo al que corresponde
Período según frecuencia de medición	Indicador (relativo)	Numerador (Absoluto)	Denominador (universo de cobertura)	el valor
Periodo 1	100	1	1	enero marzo
Periodo 2	100	3	3	abril junio
Periodo 3	100	2	2	julio septiembre
periodo 4	100	1	1	octubre diciembre

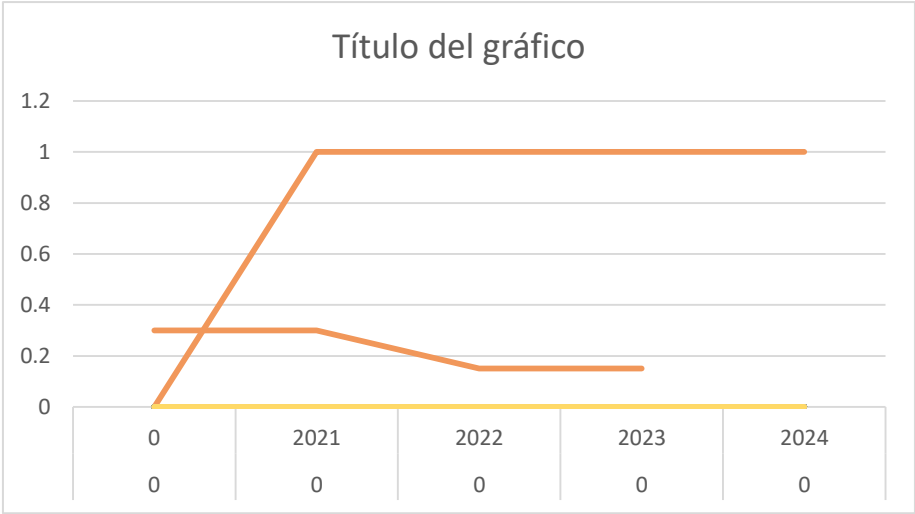
CARACTERÍSTICAS DE LAS VARIABLES	
Número de variables:	2

Nombre		Descripción de la Variable
Número de obras por invitación a tres		Obras contratadas conforme a los marcos normativos
Medios de Verificación		Unidad de Medida
Transparencia municipal,		porcentual
Desagregación Geográfica		Frecuencia
Municipal		Trimestral
Método de Recopilación de Datos		Fecha de disponibilidad de la Información
Oficios de aprobación, contratos		al cierre de cada trimestre del ejercicio fiscal
Nombre		Descripción de la Variable
Número total de obras		Número total de obras prioritarias y aprobadas por el comité
Medios de Verificación		Unidad de Medida
Portal de transparencia municipal		porcentual
Desagregación Geográfica		Frecuencia
Municipal		trimestral
Método de Recopilación de Datos		Fecha de disponibilidad de la Información
Actas, acuerdos,		Al día siguiente de la aprobación del H. cabildo Municipal

REFERENCIAS ADICIONALES	
Referencia Nacional y/o Internacional:	Apegado a los objetivos de desarrollo sostenible del PNUB
Comentario Técnico:	Compromiso del gobierno Municipal de abastecer del vital líquido

SERIE ESTADISTICA		
Ciclo	Valor	Periodo

enero marzo	10%	Octubre-Diciembre
abril junio	30%	Enero-Diciembre
julio septiembre	50%	Enero-Diciembre
octubre noviembre	10%	Enero-septiembre
GRÁFICA DE LA SERIE ESTADISTICA		





H. AYUNTAMIENTO DEL MUNICIPIO DE CARMEN 2021-2024
DIRECCIÓN GENERAL DEL SISTEMA MUNICIPAL DE AGUA POTABLE Y
ALCANTARILLADO DEL MUNICIPIO DE CARMEN
FICHA TECNICA
EJERCICIO FISCAL 2022

DATOS DE IDENTIFICACIÓN DEL PROGRAMA PRESUPUESTARIO (PP)	
Ramo Administrativo:	Dirección General del Sistema Municipal de Agua Potable y Alcantarillado del Municipio de Carmen
Unidad Responsable del PP:	Titular responsable
Denominación de PP:	Infraestructura y servicios públicos de calidad para todos

ALINEACIÓN AL PLAN MUNICIPAL DE DESARROLLO 2021-2024	
Misión Estratégica del Plan Municipal de Desarrollo 2021-2024:	V. Ordenamiento sustentable e infraestructura de calidad para todos
Objetivo del Plan Municipal de Desarrollo 2021-2024:	Contribuir a desarrollar infraestructuras fiables, sostenibles, resilientes y de calidad para todos
Estrategia del Plan Municipal de Desarrollo 2021-2024:	Garantizar la disponibilidad y la gestión sostenible del agua y el saneamiento para todos
Línea de Acción del Plan Municipal de Desarrollo 2021-2024:	Control y seguimiento de los contratos de obras públicas

MATRIZ DE INDICADORES PARA RESULTADOS	
Resumen Narrativo:	Fortalecer el abastecimiento y acceso a los servicios de agua potable, alcantarillado y saneamiento para todos

INDICADOR			
DATOS DE IDENTIFICACIÓN DEL INDICADOR			
Orden en la MIR:	C1 A6	Nombre del Indicador:	Número de contratos
Dimensión del Indicador:	EFICIENCIA	Tipo del Indicador:	GESTION
Definición del Indicador:	Control y seguimiento de los contratos de obras publicas	Tipo de valor de la Meta:	100
Formula:	(Número de obras ejecutadas / número de procedimientos de contratación)*100	Unidad de Medida:	Porcentual

Desagregación Geográfica:	MUNICIPAL	Frecuencia de Medición:	Trimestral
---------------------------	-----------	-------------------------	------------

TRANSVERSALIDAD					
Enfoque de Transversalidad:	Como Municipio promovemos la inclusión de las mujeres, los jóvenes, niños y adultos mayores en el cuidado de los recursos hídricos, garantizando con ello, el suministro del vital líquido para prevenir y contener enfermedades				
Hombre:	160,000	Mujer:	120,000	Total:	280,000

CARACTERÍSTICA DEL INDICADOR		
CARACTERÍSTICA	CALIFICACIÓN	JUSTIFICACIÓN
Claridad	10	Se expresa de manera clara la aplicación del indicador
Relevancia	10	Es de gran relevancia para el crecimiento económico y social
Economía	30	Genera reducción práctica en las labores diarias del Ayuntamiento
Monitoreable	10	Este indicador es monitoriable de acuerdo a las actividades
Adecuado	10	Es aplicable en la práctica diaria
Aporte Marginal	30	aporta al Indicador general de eficiencia en el servicio público municipal

SERIE DE INFORMACIÓN DISPONIBLE
Estudios sobre la calidad del agua

CONTACTO DEL INDICADOR					
Nombre :	José Salvador	Apellido Paterno:	Gómez	Apellido Materno:	Hernández
Área:	SMAPAC	Puesto:	Director	Correo Electrónico:	jgomez@carmen.gob.mx
Teléfono:	938 120 31 59	Lada	938 38 128 70	Extensión:	s/e

DETERMINACIÓN DE METAS					
Meta Acumulable:	100	Comportamiento del Indicador:	Ascendente	Factibilidad de la Meta:	100
Justificación de la Factibilidad					

LINEA BASE				
	Valor			Periodo al que corresponde
AÑO	Indicador (relativo)	Numerador (Absoluto)	Denominador (universo de cobertura)	el valor
2022	100	17	17	enero - diciembre 2022
JUSTIFICACION LINEA BASE				

PARÁMETROS DE SEMAFORIZACIÓN					
Tipo de Valor:	económico				
Umbral Verde:	100-90	Umbral Amarillo:	80-60	Umbral Rojo:	50-0

META DEL TRIENIO				
	Valor			Periodo al que corresponde
AÑO	Indicador (Relativo)	Numerador (Absoluto)	Denominador (universo de cobertura)	el valor
2022-2024	100	51	51	Enero 2022 - Septiembre 2024

METAS CICLO PRESUPUESTARIO				
	Valor			Periodo al que corresponde
Período según frecuencia de medición	Indicador (relativo)	Numerador (Absoluto)	Denominador (universo de cobertura)	el valor
Periodo 1	100	3	3	enero marzo
Periodo 2	100	4	4	abril junio
Periodo 3	100	5	5	julio septiembre
periodo 4	100	5	5	octubre diciembre

CARACTERÍSTICAS DE LAS VARIABLES				
----------------------------------	--	--	--	--

Número de variables:	2	
Nombre		Descripción de la Variable
Número de obras ejecutadas		Número de obras contratadas para su ejecución en beneficio de la población
Transparencia municipal		Unidad de Medida
oficios de aprobación		porcentual
Desagregación Geográfica		Frecuencia
Municipal		Trimestral
Método de Recopilación de Datos		Fecha de disponibilidad de la Información
Contratos, fallos,		al cierre de cada trimestre del ejercicio fiscal
Nombre		Descripción de la Variable
número de procedimientos de contratación		Determina la totalidad de procedimientos normativos
Medios de Verificación		Unidad de Medida
Portal de transparencia municipal		porcentual
Desagregación Geográfica		Frecuencia
Municipal		trimestral
Método de Recopilación de Datos		Fecha de disponibilidad de la Información
Actas, minutas, acuerdos, contratos, reportes		Al cierre de cada trimestre del ejercicio fiscal

REFERENCIAS ADICIONALES	
Referencia Nacional y/o Internacional:	Apegado a los objetivos de desarrollo sostenible del PNUB
Comentario Técnico:	Compromiso del gobierno Municipal de abastecer del vital líquido

SERIE ESTADISTICA		
Ciclo	Valor	Periodo

enero marzo	10%	Octubre-Diciembre
abril junio	30%	Enero-Diciembre
julio septiembre	50%	Enero-Diciembre
octubre noviembre	10%	Enero-septiembre
GRÁFICA DE LA SERIE ESTADISTICA		





H. AYUNTAMIENTO DEL MUNICIPIO DE CARMEN 2021-2024
DIRECCIÓN GENERAL DEL SISTEMA MUNICIPAL DE AGUA POTABLE Y
ALCANTARILLADO DEL MUNICIPIO DE CARMEN
FICHA TECNICA
EJERCICIO FISCAL 2022

DATOS DE IDENTIFICACIÓN DEL PROGRAMA PRESUPUESTARIO (PP)	
Ramo Administrativo:	Dirección General del Sistema Municipal de Agua Potable y Alcantarillado del Municipio de Carmen
Unidad Responsable del PP:	Titular responsable
Denominación de PP:	Infraestructura y servicios públicos de calidad para todos

ALINEACIÓN AL PLAN MUNICIPAL DE DESARROLLO 2021-2024	
Misión Estratégica del Plan Municipal de Desarrollo 2021-2024:	V. Ordenamiento sustentable e infraestructura de calidad para todos
Objetivo del Plan Municipal de Desarrollo 2021-2024:	Contribuir a desarrollar infraestructuras fiables, sostenibles, resilientes y de calidad para todos
Estrategia del Plan Municipal de Desarrollo 2021-2024:	Garantizar la disponibilidad y la gestión sostenible del agua y el saneamiento para todos
Línea de Acción del Plan Municipal de Desarrollo 2021-2024:	Fortalecer el abastecimiento y acceso a los servicios de agua potable, alcantarillado y saneamiento para todos

MATRIZ DE INDICADORES PARA RESULTADOS	
Resumen Narrativo:	Fortalecer el abastecimiento y acceso a los servicios de agua potable, alcantarillado y saneamiento para todos

INDICADOR			
DATOS DE IDENTIFICACIÓN DEL INDICADOR			
Orden en la MIR:	C1 A7	Nombre del Indicador:	Número de procedimientos de adjudicación
Dimensión del Indicador:	EFICIENCIA	Tipo del Indicador:	GESTION
Definición del Indicador:	Procedimientos normativos para contratar una obra, proyecto o acción de gobierno	Tipo de valor de la Meta:	100
Formula:	Número de procedimientos de adjudicación / número de expedientes técnicos contratados o grupo de expedientes técnicos contratados por 100	Unidad de Medida:	Porcentual

Desagregación Geográfica:	MUNICIPAL	Frecuencia de Medición:	Trimestral
---------------------------	-----------	-------------------------	------------

TRANSVERSALIDAD					
Enfoque de Transversalidad:	Como Municipio promovemos la inclusión de las mujeres, los jóvenes, niños y adultos mayores en el cuidado de los recursos hídricos, garantizando con ello, el suministro del vital líquido para prevenir y contener enfermedades				
Hombre:	160,000	Mujer:	120,000	Total:	280,000

CARACTERÍSTICA DEL INDICADOR		
CARACTERÍSTICA	CALIFICACIÓN	JUSTIFICACIÓN
Claridad	10	Se expresa de manera clara la aplicación del indicador
Relevancia	10	Es de gran relevancia para el crecimiento económico y social
Economía	30	Genera reducción práctica en las labores diarias del Ayuntamiento
Monitoreable	10	Este indicador es monitoriable de acuerdo a las actividades
Adecuado	10	Es aplicable en la práctica diaria
Aporte Marginal	30	aporta al Indicador general de eficiencia en el servicio público municipal

SERIE DE INFORMACIÓN DISPONIBLE
Estudios sobre la calidad del agua

CONTACTO DEL INDICADOR					
Nombre :	José Salvador	Apellido Paterno:	Gómez	Apellido Materno:	Hernández
Área:	SMAPAC	Puesto:	Director	Correo Electrónico:	jgomez@carmen.gob.mx
Teléfono:	938 120 31 59	Lada	938 38 128 70	Extensión:	s/e

DETERMINACIÓN DE METAS					
Meta Acumulable:	100	Comportamiento del Indicador:	Ascendente	Factibilidad de la Meta:	100
Justificación de la Factibilidad					

LINEA BASE				
	Valor			Periodo al que corresponde
AÑO	Indicador (relativo)	Numerador (Absoluto)	Denominador (universo de cobertura)	el valor
2022	100	5	5	enero - diciembre 2022
JUSTIFICACION LINEA BASE				

PARÁMETROS DE SEMAFORIZACIÓN					
Tipo de Valor:	económico				
Umbral Verde:	100-90	Umbral Amarillo:	80-60	Umbral Rojo:	50-0

META DEL TRIENIO				
	Valor			Periodo al que corresponde
AÑO	Indicador (Relativo)	Numerador (Absoluto)	Denominador (universo de cobertura)	el valor
2022-2024	100	15	15	Enero 2022 - Septiembre 2024

METAS CICLO PRESUPUESTARIO				
	Valor			Periodo al que corresponde
Período según frecuencia de medición	Indicador (relativo)	Numerador (Absoluto)	Denominador (universo de cobertura)	el valor
Periodo 1	100	1	1	enero marzo
Periodo 2	100	1	1	abril junio
Periodo 3	100	2	2	julio septiembre
periodo 4	100	1	1	octubre diciembre

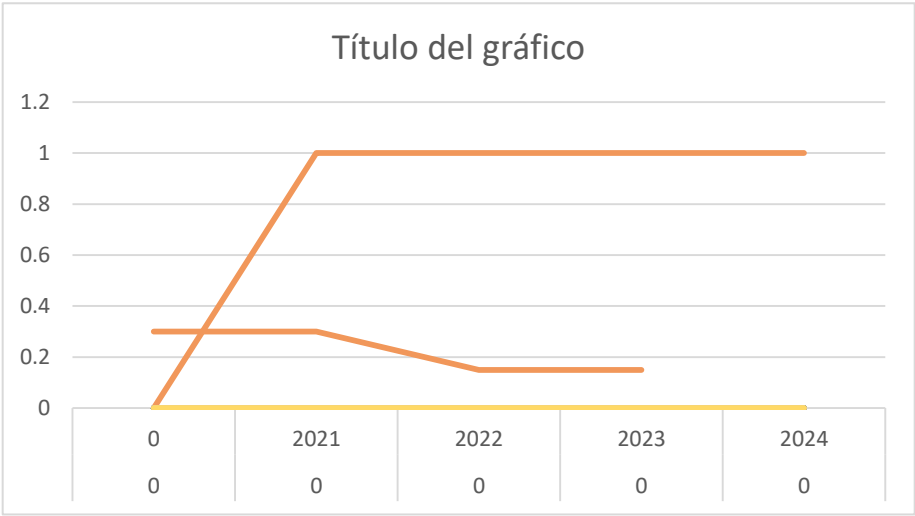
CARACTERÍSTICAS DE LAS VARIABLES				
----------------------------------	--	--	--	--

Número de variables:	2	
Nombre		Descripción de la Variable
Número de procedimientos de adjudicación		Procedimientos normativos para contratar una obra, proyecto o acción de gobierno
Medios de Verificación		Unidad de Medida
Portal de transparencia municipal		porcentual
Desagregación Geográfica		Frecuencia
Municipal		Trimestral
Método de Recopilación de Datos		Fecha de disponibilidad de la Información
Leyes y reglamentos, contratos		al cierre de cada trimestre del ejercicio fiscal
Nombre		Descripción de la Variable
Número de expedientes técnicos contratados o grupo de expedientes técnicos contratados		Número de obras aprobadas para su ejecución en beneficio de la población
Medios de Verificación		Unidad de Medida
Portal de transparencia municipal		porcentual
Desagregación Geográfica		Frecuencia
Municipal		trimestral
Método de Recopilación de Datos		Fecha de disponibilidad de la Información
Oficios de aprobación, contratos, fallos		Al cierre trimestral de cada ejercicio fiscal

REFERENCIAS ADICIONALES	
Referencia Nacional y/o Internacional:	Apegado a los objetivos de desarrollo sostenible del PNUB
Comentario Técnico:	Compromiso del gobierno Municipal de abastecer del vital líquido

SERIE ESTADISTICA		
Ciclo	Valor	Periodo

enero marzo	10%	Octubre-Diciembre
abril junio	30%	Enero-Diciembre
julio septiembre	50%	Enero-Diciembre
octubre noviembre	10%	Enero-septiembre
GRÁFICA DE LA SERIE ESTADISTICA		





H. AYUNTAMIENTO DEL MUNICIPIO DE CARMEN 2021-2024
DIRECCIÓN GENERAL DEL SISTEMA MUNICIPAL DE AGUA POTABLE Y
ALCANTARILLADO DEL MUNICIPIO DE CARMEN
FICHA TECNICA
EJERCICIO FISCAL 2022

DATOS DE IDENTIFICACIÓN DEL PROGRAMA PRESUPUESTARIO (PP)	
Ramo Administrativo:	Dirección General del Sistema Municipal de Agua Potable y Alcantarillado del Municipio de Carmen
Unidad Responsable del PP:	Titular responsable
Denominación de PP:	Infraestructura y servicios públicos de calidad para todos

ALINEACIÓN AL PLAN MUNICIPAL DE DESARROLLO 2021-2024	
Misión Estratégica del Plan Municipal de Desarrollo 2021-2024:	V. Ordenamiento sustentable e infraestructura de calidad para todos
Objetivo del Plan Municipal de Desarrollo 2021-2024:	Contribuir a desarrollar infraestructuras fiables, sostenibles, resilientes y de calidad para todos
Estrategia del Plan Municipal de Desarrollo 2021-2024:	Garantizar la disponibilidad y la gestión sostenible del agua y el saneamiento para todos
Línea de Acción del Plan Municipal de Desarrollo 2021-2024:	Fortalecer el abastecimiento y acceso a los servicios de agua potable, alcantarillado y saneamiento para todos

MATRIZ DE INDICADORES PARA RESULTADOS	
Resumen Narrativo:	Fortalecer el abastecimiento y acceso a los servicios de agua potable, alcantarillado y saneamiento para todos

INDICADOR			
DATOS DE IDENTIFICACIÓN DEL INDICADOR			
Orden en la MIR:	C1 A8	Nombre del Indicador:	Porcentaje de obras de infraestructura supervisadas
Dimensión del Indicador:	EFICIENCIA	Tipo del Indicador:	GESTION
Definición del Indicador:	Supervisión de obras	Tipo de valor de la Meta:	100
Formula:	Número de obras supervisadas / Número total de obras planeadas por 100	Unidad de Medida:	Porcentual
Desagregación Geográfica:	MUNICIPAL	Frecuencia de Medición:	Trimestral

TRANSVERSALIDAD					
Enfoque de Transversalidad:	Como Municipio promovemos la inclusión de las mujeres, los jóvenes, niños y adultos mayores en el cuidado de los recursos hídricos, garantizando con ello, el suministro del vital líquido para prevenir y contener enfermedades				
Hombre:	160,000	Mujer:	120,000	Total:	280,000

CARACTERÍSTICA DEL INDICADOR		
CARACTERÍSTICA	CALIFICACIÓN	JUSTIFICACIÓN
Claridad	10	Se expresa de manera clara la aplicación del indicador
Relevancia	10	Es de gran relevancia para el crecimiento económico y social
Economía	30	Genera reducción práctica en las labores diarias del Ayuntamiento
Monitoreable	10	Este indicador es monitoriable de acuerdo a las actividades
Adecuado	10	Es aplicable en la práctica diaria
Aporte Marginal	30	aporta al Indicador general de eficiencia en el servicio público municipal

SERIE DE INFORMACIÓN DISPONIBLE
Estudios sobre la calidad del agua

CONTACTO DEL INDICADOR					
Nombre :	José Salvador	Apellido Paterno:	Gómez	Apellido Materno:	Hernández
Área:	SMAPAC	Puesto:	Director	Correo Electrónico:	jgomez@carmen.gob.mx
Teléfono:	938 120 31 59	Lada	938 38 128 70	Extensión:	s/e

DETERMINACIÓN DE METAS					
Meta Acumulable:	100	Comportamiento del Indicador:	Ascendente	Factibilidad de la Meta:	100
Justificación de la Factibilidad					

LINEA BASE				
	Valor			Periodo al que corresponde
AÑO	Indicador (relativo)	Numerador (Absoluto)	Denominador (universo de cobertura)	el valor
2022	100	17	17	enero - diciembre 2022
JUSTIFICACION LINEA BASE				

PARÁMETROS DE SEMAFORIZACIÓN					
Tipo de Valor:	económico				
Umbral Verde:	100-90	Umbral Amarillo:	80-60	Umbral Rojo:	50-0

META DEL TRIENIO				
	Valor			Periodo al que corresponde
AÑO	Indicador (Relativo)	Numerador (Absoluto)	Denominador (universo de cobertura)	el valor
2022-2024	100	51	51	Enero 2022 - Septiembre 2024

METAS CICLO PRESUPUESTARIO				
	Valor			Periodo al que corresponde
Periodo según frecuencia de medición	Indicador (relativo)	Numerador (Absoluto)	Denominador (universo de cobertura)	el valor
Periodo 1	100	3	3	enero marzo
Periodo 2	100	5	5	abril junio
Periodo 3	100	5	5	julio septiembre
periodo 4	100	4	4	octubre diciembre

CARACTERISTICAS DE LAS VARIABLES	
Número de variables:	2

Nombre		Descripción de la Variable
Número de obras supervisadas		Total de obras que garanticen su funcionalidad y operatividad
Medios de Verificación		Unidad de Medida
Reportes, bitacoras		porcentual
Desagregación Geográfica		Frecuencia
Municipal		Trimestral
Método de Recopilación de Datos		Fecha de disponibilidad de la Información
Actas, Minutas, Acuerdos		al cierre de cada trimestre del ejercicio fiscal
Nombre		Descripción de la Variable
Número total de obras planeadas		Obras planeadas y prioritarias para atender a la población objetivo
Medios de Verificación		Unidad de Medida
Portal de transparencia municipal		porcentual
Desagregación Geográfica		Frecuencia
Municipal		trimestral
Método de Recopilación de Datos		Fecha de disponibilidad de la Información
Actas, acuerdos,		Al cierre de cada ejercicio fiscal

REFERENCIAS ADICIONALES	
Referencia Nacional y/o Internacional:	Apegado a los objetivos de desarrollo sostenible del PNUB
Comentario Técnico:	Compromiso del gobierno Municipal de abastecer del vital líquido

SERIE ESTADISTICA		
Ciclo	Valor	Periodo

enero marzo	10%	Octubre-Diciembre
abril junio	30%	Enero-Diciembre
julio septiembre	50%	Enero-Diciembre
octubre noviembre	10%	Enero-septiembre
GRÁFICA DE LA SERIE ESTADISTICA		





H. AYUNTAMIENTO DEL MUNICIPIO DE CARMEN 2021-2024
DIRECCIÓN GENERAL DEL SISTEMA MUNICIPAL DE AGUA POTABLE Y
ALCANTARILLADO DEL MUNICIPIO DE CARMEN
FICHA TECNICA
EJERCICIO FISCAL 2022

DATOS DE IDENTIFICACIÓN DEL PROGRAMA PRESUPUESTARIO (PP)	
Ramo Administrativo:	Dirección General del Sistema Municipal de Agua Potable y Alcantarillado del Municipio de Carmen
Unidad Responsable del PP:	Titular responsable
Denominación de PP:	Infraestructura y servicios públicos de calidad para todos

ALINEACIÓN AL PLAN MUNICIPAL DE DESARROLLO 2021-2024	
Misión Estratégica del Plan Municipal de Desarrollo 2021-2024:	V. Ordenamiento sustentable e infraestructura de calidad para todos
Objetivo del Plan Municipal de Desarrollo 2021-2024:	Contribuir a desarrollar infraestructuras fiables, sostenibles, resilientes y de calidad para todos
Estrategia del Plan Municipal de Desarrollo 2021-2024:	Garantizar la disponibilidad y la gestión sostenible del agua y el saneamiento para todos
Línea de Acción del Plan Municipal de Desarrollo 2021-2024:	Fortalecer el sistema de Obras de infraestructura hidráulica

MATRIZ DE INDICADORES PARA RESULTADOS	
Resumen Narrativo:	Fortalecer el abastecimiento y acceso a los servicios de agua potable, alcantarillado y saneamiento para todos

INDICADOR			
DATOS DE IDENTIFICACIÓN DEL INDICADOR			
Orden en la MIR:	C1 A9	Nombre del Indicador:	Porcentaje de obras terminadas
Dimensión del Indicador:	Eficiencia	Tipo del Indicador:	Gestión
Definición del Indicador:	totalidad de obras concluidas conforme a la normativas	Tipo de valor de la Meta:	100
Formula:	Número de obras de infraestructura hidráulica terminadas dentro del ejercicio fiscal / Número total de obras planeadas por 100	Unidad de Medida:	Porcentual
Desagregación Geográfica:	MUNICIPAL	Frecuencia de Medición:	Trimestral

TRANSVERSALIDAD					
Enfoque de Transversalidad:	Como Municipio promovemos la inclusión de las mujeres, los jóvenes, niños y adultos mayores en el cuidado de los recursos hídricos, garantizando con ello, el suministro del vital líquido para prevenir y contener enfermedades				
Hombre:	160,000	Mujer:	120,000	Total:	280,000

CARACTERÍSTICA DEL INDICADOR		
CARACTERÍSTICA	CALIFICACIÓN	JUSTIFICACIÓN
Claridad	10	Se expresa de manera clara la aplicación del indicador
Relevancia	10	Es de gran relevancia para el crecimiento económico y social
Economía	30	Genera reducción práctica en las labores diarias del Ayuntamiento
Monitoreable	10	Este indicador es monitoriable de acuerdo a las actividades
Adecuado	10	Es aplicable en la práctica diaria
Aporte Marginal	30	aporta al Indicador general de eficiencia en el servicio público municipal

SERIE DE INFORMACIÓN DISPONIBLE
Estudios sobre la calidad del agua

CONTACTO DEL INDICADOR					
Nombre :	José Salvador	Apellido Paterno:	Gómez	Apellido Materno:	Hernández
Área:	SMAPAC	Puesto:	Director	Correo Electrónico:	jgomez@carmen.gob.mx
Teléfono:	938 120 31 59	Lada	938 38 128 70	Extensión:	s/e

DETERMINACIÓN DE METAS					
Meta Acumulable:	100	Comportamiento del Indicador:	Ascendente	Factibilidad de la Meta:	100
Justificación de la Factibilidad					

LINEA BASE				
	Valor			Período al que corresponde
AÑO	Indicador (relativo)	Numerador (Absoluto)	Denominador (universo de cobertura)	el valor
2022	100	17	17	enero - diciembre 2022
JUSTIFICACION LINEA BASE				

PARÁMETROS DE SEMAFORIZACIÓN					
Tipo de Valor:	económico				
Umbral Verde:	100-90	Umbral Amarillo:	80-60	Umbral Rojo:	50-0

META DEL TRIENIO				
	Valor			Periodo al que corresponde
AÑO	Indicador (Relativo)	Numerador (Absoluto)	Denominador (universo de cobertura)	el valor
2022-2024	100	51	51	Enero 2022 - Septiembre 2024

METAS CICLO PRESUPUESTARIO				
	Valor			Periodo al que corresponde
Período según frecuencia de medición	Indicador (relativo)	Numerador (Absoluto)	Denominador (universo de cobertura)	el valor
Periodo 1	100	3	3	enero marzo
Periodo 2	100	4	4	abril junio
Periodo 3	100	5	5	julio septiembre
periodo 4	100	5	5	octubre diciembre

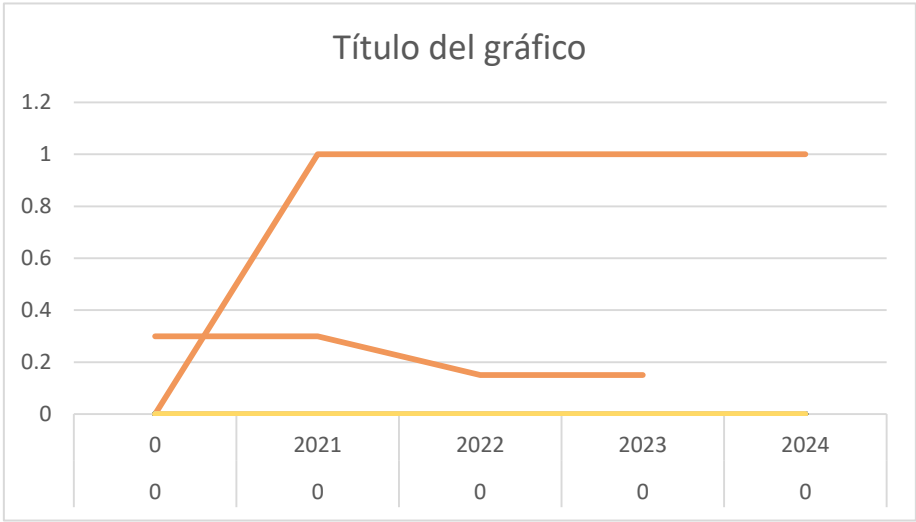
CARACTERÍSTICAS DE LAS VARIABLES	
Número de variables:	2

Nombre		Descripción de la Variable
Número de obras de infraestructura hidráulica terminadas dentro del ejercicio fiscal		Obras terminadas conformes a los compromisos establecidos
Medios de Verificación		Unidad de Medida
Portal de transparencia municipal		porcentaje
Desagregación Geográfica		Frecuencia
Municipal		Trimestral
Método de Recopilación de Datos		Fecha de disponibilidad de la Información
Actas de entrega		al cierre de cada trimestre del ejercicio fiscal
Nombre		Descripción de la Variable
Número total de obras planeadas por 100		Total de obras planeadas para su ejecución en el presente ejercicio fiscal
Medios de Verificación		Unidad de Medida
Portal de transparencia municipal		porcentual
Desagregación Geográfica		Frecuencia
Municipal		trimestral
Método de Recopilación de Datos		Fecha de disponibilidad de la Información
Actas, acuerdos,		Al cierre de cada ejercicio fiscal

REFERENCIAS ADICIONALES	
Referencia Nacional y/o Internacional:	Apegado a los objetivos de desarrollo sostenible del PNUB
Comentario Técnico:	Compromiso del gobierno Municipal de abastecer del vital líquido

SERIE ESTADISTICA		
Ciclo	Valor	Periodo

enero marzo	10%	Octubre-Diciembre
abril junio	30%	Enero-Diciembre
julio septiembre	50%	Enero-Diciembre
octubre noviembre	10%	Enero-septiembre
GRÁFICA DE LA SERIE ESTADISTICA		





H. AYUNTAMIENTO DEL MUNICIPIO DE CARMEN 2021-2024
DIRECCIÓN GENERAL DEL SISTEMA MUNICIPAL DE AGUA POTABLE Y
ALCANTARILLADO DEL MUNICIPIO DE CARMEN
FICHA TECNICA
EJERCICIO FISCAL 2022

DATOS DE IDENTIFICACIÓN DEL PROGRAMA PRESUPUESTARIO (PP)	
Ramo Administrativo:	Dirección General del Sistema Municipal de Agua Potable y Alcantarillado del Municipio de Carmen
Unidad Responsable del PP:	Titular responsable
Denominación de PP:	Infraestructura y servicios públicos de calidad para todos

ALINEACIÓN AL PLAN MUNICIPAL DE DESARROLLO 2021-2024	
Misión Estratégica del Plan Municipal de Desarrollo 2021-2024:	V. Ordenamiento sustentable e infraestructura de calidad para todos
Objetivo del Plan Municipal de Desarrollo 2021-2024:	Contribuir a desarrollar infraestructuras fiables, sostenibles, resilientes y de calidad para todos
Estrategia del Plan Municipal de Desarrollo 2021-2024:	Garantizar la disponibilidad y la gestión sostenible del agua y el saneamiento para todos
Línea de Acción del Plan Municipal de Desarrollo 2021-2024:	Fortalecer el Porcentaje de recaudación municipal

MATRIZ DE INDICADORES PARA RESULTADOS	
Resumen Narrativo:	Fortalecer el abastecimiento y acceso a los servicios de agua potable, alcantarillado y saneamiento para todos

INDICADOR			
DATOS DE IDENTIFICACIÓN DEL INDICADOR			
Orden en la MIR:	C2 A1	Nombre del Indicador:	Porcentaje de recaudación
Dimensión del Indicador:	EFICIENCIA	Tipo del Indicador:	GESTION
Definición del Indicador:	Recaudación en un año de ejercicio fiscal	Tipo de valor de la Meta:	60
Formula:	Número de usuarios que se encuentran al corriente de sus contratos / Número total de contratos por 100	Unidad de Medida:	Porcentual
Desagregación Geográfica:	MUNICIPAL	Frecuencia de Medición:	Trimestral

TRANSVERSALIDAD					
Enfoque de Transversalidad:	Como Municipio promovemos la inclusión de las mujeres, los jóvenes, niños y adultos mayores en el cuidado de los recursos hídricos, garantizando con ello, el suministro del vital líquido para prevenir y contener enfermedades				
Hombre:	160,000	Mujer:	120,000	Total:	280,000

CARACTERÍSTICA DEL INDICADOR		
CARACTERÍSTICA	CALIFICACIÓN	JUSTIFICACIÓN
Claridad	10	Se expresa de manera clara la aplicación del indicador
Relevancia	10	Es de gran relevancia para el crecimiento económico y social
Economía	30	Genera reducción práctica en las labores diarias del Ayuntamiento
Monitoreable	10	Este indicador es monitoriable de acuerdo a las actividades
Adecuado	10	Es aplicable en la práctica diaria
Aporte Marginal	30	aporta al Indicador general de eficiencia en el servicio público municipal

SERIE DE INFORMACIÓN DISPONIBLE
Estudios sobre la calidad del agua

CONTACTO DEL INDICADOR					
Nombre :	José Salvador	Apellido Paterno:	Gómez	Apellido Materno:	Hernández
Área:	SMAPAC	Puesto:	Director	Correo Electrónico:	jgomez@carmen.gob.mx
Teléfono:	938 120 31 59	Lada	938 38 128 70	Extensión:	s/e

DETERMINACIÓN DE METAS					
Meta Acumulable:	100	Comportamiento del Indicador:	Ascendente	Factibilidad de la Meta:	100
Justificación de la Factibilidad					

LINEA BASE				
	Valor			Periodo al que corresponde
AÑO	Indicador (relativo)	Numerador (Absoluto)	Denominador (universo de cobertura)	el valor
2022	100	16	16	enero - diciembre 2022
JUSTIFICACION LINEA BASE				

PARÁMETROS DE SEMAFORIZACIÓN					
Tipo de Valor:	económico				
Umbral Verde:	100-90	Umbral Amarillo:	80-60	Umbral Rojo:	50-0

META DEL TRIENIO				
	Valor			Periodo al que corresponde
AÑO	Indicador (Relativo)	Numerador (Absoluto)	Denominador (universo de cobertura)	el valor
2022-2024	100	16	16	Enero 2022 - Septiembre 2024

METAS CICLO PRESUPUESTARIO				
	Valor			Periodo al que corresponde
Período según frecuencia de medición	Indicador (relativo)	Numerador (Absoluto)	Denominador (universo de cobertura)	el valor
Periodo 1	100	4	4	enero marzo
Periodo 2	100	4	4	abril junio
Periodo 3	100	4	4	julio septiembre
periodo 4	100	4	4	octubre diciembre

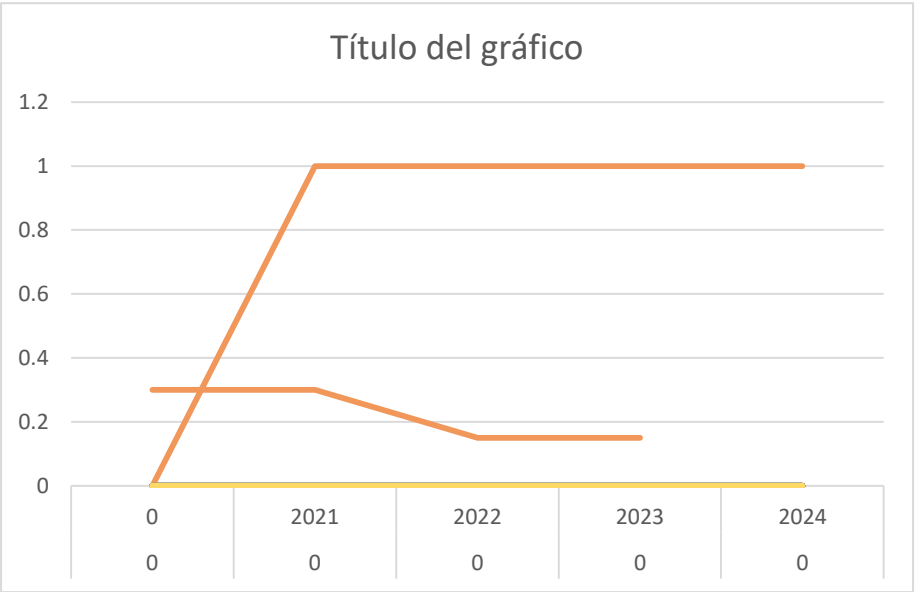
CARACTERÍSTICAS DE LAS VARIABLES	
Número de variables:	2

Nombre		Descripción de la Variable
Número de usuarios que se encuentran al corriente de sus contratos		Usuarios al corriente de sus contribuciones municipales
Medios de Verificación		Unidad de Medida
Portal de transparencia municipal		porcentual
Desagregación Geográfica		Frecuencia
Municipal		Trimestral
Método de Recopilación de Datos		Fecha de disponibilidad de la Información
Actas, Minutas, Acuerdos		al cierre de cada trimestre del ejercicio fiscal
Nombre		Descripción de la Variable
Número total de contratos) x 100		total de ciudadanos que conforman el padrón del smapac
Medios de Verificación		Unidad de Medida
Portal de transparencia municipal		porcentual
Desagregación Geográfica		Frecuencia
Municipal		trimestral
Método de Recopilación de Datos		Fecha de disponibilidad de la Información
reportes		Al cierre de cada ejercicio fiscal

REFERENCIAS ADICIONALES	
Referencia Nacional y/o Internacional:	Apegado a los objetivos de desarrollo sostenible del PNUB
Comentario Técnico:	Compromiso del gobierno Municipal de abastecer del vital líquido

SERIE ESTADISTICA		
Ciclo	Valor	Periodo

enero marzo	4%	Octubre-Diciembre
abril junio	16%	Enero-Diciembre
julio septiembre	16%	Enero-Diciembre
octubre noviembre	10%	Enero-septiembre
GRÁFICA DE LA SERIE ESTADISTICA		





H. AYUNTAMIENTO DEL MUNICIPIO DE CARMEN 2021-2024
DIRECCIÓN GENERAL DEL SISTEMA MUNICIPAL DE AGUA POTABLE Y
ALCANTARILLADO DEL MUNICIPIO DE CARMEN
FICHA TECNICA
EJERCICIO FISCAL 2022

DATOS DE IDENTIFICACIÓN DEL PROGRAMA PRESUPUESTARIO (PP)	
Ramo Administrativo:	Dirección General del Sistema Municipal de Agua Potable y Alcantarillado del Municipio de Carmen
Unidad Responsable del PP:	Titular responsable
Denominación de PP:	Infraestructura y servicios públicos de calidad para todos

ALINEACIÓN AL PLAN MUNICIPAL DE DESARROLLO 2021-2024	
Misión Estratégica del Plan Municipal de Desarrollo 2021-2024:	V. Ordenamiento sustentable e infraestructura de calidad para todos
Objetivo del Plan Municipal de Desarrollo 2021-2024:	Contribuir a desarrollar infraestructuras fiables, sostenibles, resilientes y de calidad para todos
Estrategia del Plan Municipal de Desarrollo 2021-2024:	Garantizar la disponibilidad y la gestión sostenible del agua y el saneamiento para todos
Línea de Acción del Plan Municipal de Desarrollo 2021-2024:	Fortalecer la capacidad de respuesta del servicio ante Usuarios nuevos

MATRIZ DE INDICADORES PARA RESULTADOS	
Resumen Narrativo:	Fortalecer el abastecimiento y acceso a los servicios de agua potable, alcantarillado y saneamiento para todos

INDICADOR			
DATOS DE IDENTIFICACIÓN DEL INDICADOR			
Orden en la MIR:	C2 A2	Nombre del Indicador:	Usuarios nuevos
Dimensión del Indicador:	Eficiencia	Tipo del Indicador:	Gestión
Definición del Indicador:	ciudadanos que solicitan el servicio por primera vez	Tipo de valor de la Meta:	40
Formula:	Número de usuario nuevo / número total de contrato) por 100	Unidad de Medida:	Porcentual

Desagregación Geográfica:	Municipal	Frecuencia de Medición:	Trimestral
---------------------------	-----------	-------------------------	------------

TRANSVERSALIDAD					
Enfoque de Transversalidad:	Como Municipio promovemos la inclusión de las mujeres, los jóvenes, niños y adultos mayores en el cuidado de los recursos hídricos, garantizando con ello, el suministro del vital líquido para prevenir y contener enfermedades				
Hombre:	160,000	Mujer:	120,000	Total:	280,000

CARACTERÍSTICA DEL INDICADOR		
CARACTERÍSTICA	CALIFICACIÓN	JUSTIFICACIÓN
Claridad	10	Se expresa de manera clara la aplicación del indicador
Relevancia	10	Es de gran relevancia para el crecimiento económico y social
Economía	30	Genera reducción práctica en las labores diarias del Ayuntamiento
Monitoreable	10	Este indicador es monitoriable de acuerdo a las actividades
Adecuado	10	Es aplicable en la práctica diaria
Aporte Marginal	30	aporta al Indicador general de eficiencia en el servicio público municipal

SERIE DE INFORMACIÓN DISPONIBLE
Estudios sobre la calidad del agua

CONTACTO DEL INDICADOR					
Nombre :	José Salvador	Apellido Paterno:	Gómez	Apellido Materno:	Hernández
Área:	SMAPAC	Puesto:	Director	Correo Electrónico:	jgomez@carmen.gob.mx
Teléfono:	938 120 31 59	Lada	938 38 128 70	Extensión:	s/e

DETERMINACIÓN DE METAS					
Meta Acumulable:	100	Comportamiento del Indicador:	Ascendente	Factibilidad de la Meta:	100
Justificación de la Factibilidad					

LINEA BASE				
	Valor			Periodo al que corresponde
AÑO	Indicador (relativo)	Numerador (Absoluto)	Denominador (universo de cobertura)	el valor
2022	100	10	10	enero - diciembre 2022
JUSTIFICACION LINEA BASE				

PARÁMETROS DE SEMAFORIZACIÓN					
Tipo de Valor:	económico				
Umbral Verde:	100-90	Umbral Amarillo:	80-60	Umbral Rojo:	50-0

META DEL TRIENIO				
	Valor			Periodo al que corresponde
AÑO	Indicador (Relativo)	Numerador (Absoluto)	Denominador (universo de cobertura)	el valor
2022-2024	100	30	30	Enero 2022 - Septiembre 2024

METAS CICLO PRESUPUESTARIO				
	Valor			Periodo al que corresponde
Período según frecuencia de medición	Indicador (relativo)	Numerador (Absoluto)	Denominador (universo de cobertura)	el valor
Periodo 1	100	2	2	enero marzo
Periodo 2	100	2	2	abril junio
Periodo 3	100	3	3	julio septiembre
periodo 4	100	3	3	octubre diciembre

CARACTERÍSTICAS DE LAS VARIABLES				
----------------------------------	--	--	--	--

Número de variables:	2	
Nombre		Descripción de la Variable
Número de usuario nuevo		Usuarios que solicitan el servicio por primera vez
Medios de Verificación		Unidad de Medida
Reportes, portal de transparencia		porcentual
Desagregación Geográfica		Frecuencia
Municipal		Trimestral
Método de Recopilación de Datos		Fecha de disponibilidad de la Información
Reportes		al cierre de cada trimestre del ejercicio fiscal
Nombre		Descripción de la Variable
número total de contrato		Relación de contratos nuevos en un ejercicio fiscal
Medios de Verificación		Unidad de Medida
Portal de transparencia municipal		porcentual
Desagregación Geográfica		Frecuencia
Municipal		trimestral
Método de Recopilación de Datos		Fecha de disponibilidad de la Información
Reportes		Al cierre de cada ejercicio fiscal

REFERENCIAS ADICIONALES	
Referencia Nacional y/o Internacional:	Apegado a los objetivos de desarrollo sostenible del PNUB
Comentario Técnico:	Compromiso del gobierno Municipal de abastecer del vital líquido

SERIE ESTADISTICA		
Ciclo	Valor	Periodo

enero marzo	2%	Octubre-Diciembre
abril junio	3%	Enero-Diciembre
julio septiembre	3%	Enero-Diciembre
octubre noviembre	3%	Enero-septiembre
GRÁFICA DE LA SERIE ESTADISTICA		





H. AYUNTAMIENTO DEL MUNICIPIO DE CARMEN 2021-2024
DIRECCIÓN GENERAL DEL SISTEMA MUNICIPAL DE AGUA POTABLE Y
ALCANTARILLADO DEL MUNICIPIO DE CARMEN
FICHA TECNICA
EJERCICIO FISCAL 2022

DATOS DE IDENTIFICACIÓN DEL PROGRAMA PRESUPUESTARIO (PP)	
Ramo Administrativo:	Dirección General del Sistema Municipal de Agua Potable y Alcantarillado del Municipio de Carmen
Unidad Responsable del PP:	Titular responsable
Denominación de PP:	Infraestructura y servicios públicos de calidad para todos

ALINEACIÓN AL PLAN MUNICIPAL DE DESARROLLO 2021-2024	
Misión Estratégica del Plan Municipal de Desarrollo 2021-2024:	V. Ordenamiento sustentable e infraestructura de calidad para todos
Objetivo del Plan Municipal de Desarrollo 2021-2024:	Contribuir a desarrollar infraestructuras fiables, sostenibles, resilientes y de calidad para todos
Estrategia del Plan Municipal de Desarrollo 2021-2024:	Garantizar la disponibilidad y la gestión sostenible del agua y el saneamiento para todos
Línea de Acción del Plan Municipal de Desarrollo 2021-2024:	Fortalecer el abastecimiento y acceso a los servicios de agua potable, alcantarillado y saneamiento para todos

MATRIZ DE INDICADORES PARA RESULTADOS	
Resumen Narrativo:	Fortalecer el abastecimiento y acceso a los servicios de agua potable, alcantarillado y saneamiento para todos

INDICADOR			
DATOS DE IDENTIFICACIÓN DEL INDICADOR			
Orden en la MIR:	C2 A3	Nombre del Indicador:	Atención de usuarios
Dimensión del Indicador:	Eficacia	Tipo del Indicador:	Gestión
Definición del Indicador:	determina el número de usuarios insatisfechos por alguna acción o trámite	Tipo de valor de la Meta:	80
Formula:	Número de quejas / número total de reportes atendidos) por 100	Unidad de Medida:	Porcentual

Desagregación Geográfica:	Municipal	Frecuencia de Medición:	Trimestral
---------------------------	-----------	-------------------------	------------

TRANSVERSALIDAD					
Enfoque de Transversalidad:	Como Municipio promovemos la inclusión de las mujeres, los jóvenes, niños y adultos mayores en el cuidado de los recursos hídricos, garantizando con ello, el suministro del vital líquido para prevenir y contener enfermedades				
Hombre:	160,000	Mujer:	120,000	Total:	280,000

CARACTERÍSTICA DEL INDICADOR		
CARACTERÍSTICA	CALIFICACIÓN	JUSTIFICACIÓN
Claridad	10	Se expresa de manera clara la aplicación del indicador
Relevancia	10	Es de gran relevancia para el crecimiento económico y social
Economía	30	Genera reducción práctica en las labores diarias del Ayuntamiento
Monitoreable	10	Este indicador es monitoriable de acuerdo a las actividades
Adecuado	10	Es aplicable en la práctica diaria
Aporte Marginal	30	aporta al Indicador general de eficiencia en el servicio público municipal

SERIE DE INFORMACIÓN DISPONIBLE
Estudios sobre la calidad del agua

CONTACTO DEL INDICADOR					
Nombre :	José Salvador	Apellido Paterno:	Gómez	Apellido Materno:	Hernández
Área:	SMAPAC	Puesto:	Director	Correo Electrónico:	jgomez@carmen.gob.mx
Teléfono:	938 120 31 59	Lada	938 38 128 70	Extensión:	s/e

DETERMINACIÓN DE METAS					
Meta Acumulable:	100	Comportamiento del Indicador:	Ascendente	Factibilidad de la Meta:	100
Justificación de la Factibilidad					

LINEA BASE				
	Valor			Periodo al que corresponde
AÑO	Indicador (relativo)	Numerador (Absoluto)	Denominador (universo de cobertura)	el valor
2022	100	100	100	enero - diciembre 2022
JUSTIFICACION LINEA BASE				

PARÁMETROS DE SEMAFORIZACIÓN					
Tipo de Valor:	económico				
Umbral Verde:	100-90	Umbral Amarillo:	80-60	Umbral Rojo:	50-0

META DEL TRIENIO				
	Valor			Periodo al que corresponde
AÑO	Indicador (Relativo)	Numerador (Absoluto)	Denominador (universo de cobertura)	el valor
2022-2024	100	100	100	Enero 2022 - Septiembre 2024

METAS CICLO PRESUPUESTARIO				
	Valor			Periodo al que corresponde
Período según frecuencia de medición	Indicador (relativo)	Numerador (Absoluto)	Denominador (universo de cobertura)	el valor
Periodo 1	100	1	1	enero marzo
Periodo 2	100	1	1	abril junio
Periodo 3	100	1	1	julio septiembre
periodo 4	100	1	1	octubre diciembre

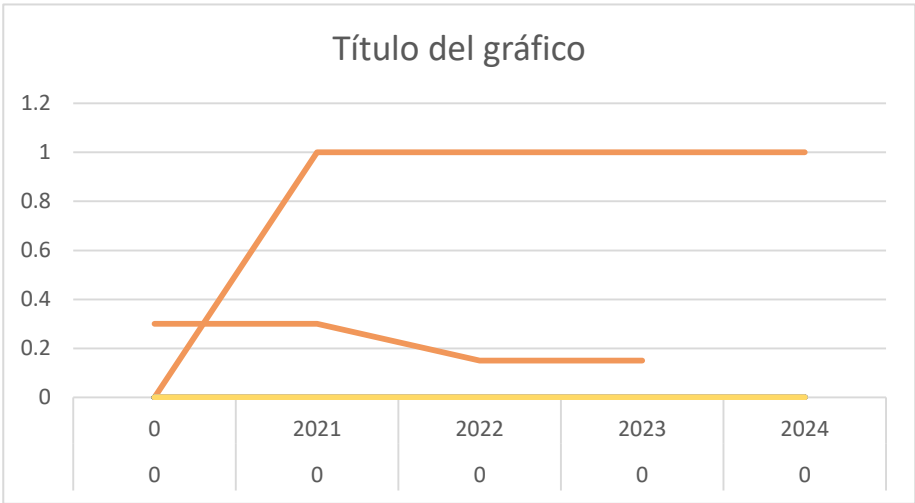
CARACTERÍSTICAS DE LAS VARIABLES				
----------------------------------	--	--	--	--

Número de variables:	2	
Nombre		Descripción de la Variable
Número de quejas		son todas aquellas quejas, denuncias y sugerencias de los ciudadanos respecto a la prestación y atención en los servicios públicos
Medios de Verificación		Unidad de Medida
Portal de quejas y denuncias		porcentual
Desagregación Geográfica		Frecuencia
Municipal		Trimestral
Método de Recopilación de Datos		Fecha de disponibilidad de la Información
Reportes e incidencias		al cierre de cada trimestre del ejercicio fiscal
Nombre		Descripción de la Variable
Número total de reportes atendidos		Todas aquellas quejas, denuncias y sugerencias de los ciudadanos en un ejercicio fiscal que determina la eficacia operativa del organismo
Medios de Verificación		Unidad de Medida
Portal de transparencia municipal		porcentual
Desagregación Geográfica		Frecuencia
Municipal		trimestral
Método de Recopilación de Datos		Fecha de disponibilidad de la Información
Reportes e Incidencias		Al cierre de cada ejercicio fiscal

REFERENCIAS ADICIONALES	
Referencia Nacional y/o Internacional:	Apegado a los objetivos de desarrollo sostenible del PNUB
Comentario Técnico:	Compromiso del gobierno Municipal de abastecer del vital líquido

SERIE ESTADISTICA		
Ciclo	Valor	Periodo

enero marzo	10%	Octubre-Diciembre
abril junio	20%	Enero-Diciembre
julio septiembre	10%	Enero-Diciembre
octubre noviembre	10%	Enero-septiembre
GRÁFICA DE LA SERIE ESTADISTICA		





H. AYUNTAMIENTO DEL MUNICIPIO DE CARMEN 2021-2024
DIRECCIÓN GENERAL DEL SISTEMA MUNICIPAL DE AGUA POTABLE Y
ALCANTARILLADO DEL MUNICIPIO DE CARMEN
FICHA TECNICA
EJERCICIO FISCAL 2022

DATOS DE IDENTIFICACIÓN DEL PROGRAMA PRESUPUESTARIO (PP)	
Ramo Administrativo:	Dirección General del Sistema Municipal de Agua Potable y Alcantarillado del Municipio de Carmen
Unidad Responsable del PP:	Titular responsable
Denominación de PP:	Infraestructura y servicios públicos de calidad para todos

ALINEACIÓN AL PLAN MUNICIPAL DE DESARROLLO 2021-2024	
Misión Estratégica del Plan Municipal de Desarrollo 2021-2024:	V. Ordenamiento sustentable e infraestructura de calidad para todos
Objetivo del Plan Municipal de Desarrollo 2021-2024:	Contribuir a desarrollar infraestructuras fiables, sostenibles, resilientes y de calidad para todos
Estrategia del Plan Municipal de Desarrollo 2021-2024:	Garantizar la disponibilidad y la gestión sostenible del agua y el saneamiento para todos
Línea de Acción del Plan Municipal de Desarrollo 2021-2024:	Fortalecer el abastecimiento y acceso a los servicios de agua potable, alcantarillado y saneamiento para todos

MATRIZ DE INDICADORES PARA RESULTADOS	
Resumen Narrativo:	Fortalecer el abastecimiento y acceso a los servicios de agua potable, alcantarillado y saneamiento para todos

INDICADOR			
DATOS DE IDENTIFICACIÓN DEL INDICADOR			
Orden en la MIR:	C3 A1	Nombre del Indicador:	Porcentaje de mantenimientos preventivos y correctivos
Dimensión del Indicador:	Eficiencia	Tipo del Indicador:	Gestión
Definición del Indicador:	la atención inmediata que fortalezca la operatividad del organismo en beneficio de los ciudadanos	Tipo de valor de la Meta:	100
Formula:	Número total de mantenimiento correctivo y preventivo realizados / Número total de redes de alcantarillado en el municipio) por 100	Unidad de Medida:	Porcentual

Desagregación Geográfica:	MUNICIPAL	Frecuencia de Medición:	Trimestral
---------------------------	-----------	-------------------------	------------

TRANSVERSALIDAD					
Enfoque de Transversalidad:	Como Municipio promovemos la inclusión de las mujeres, los jóvenes, niños y adultos mayores en el cuidado de los recursos hídricos, garantizando con ello, el suministro del vital líquido para prevenir y contener enfermedades				
Hombre:	160,000	Mujer:	120,000	Total:	280,000

CARACTERÍSTICA DEL INDICADOR		
CARACTERÍSTICA	CALIFICACIÓN	JUSTIFICACIÓN
Claridad	10	Se expresa de manera clara la aplicación del indicador
Relevancia	10	Es de gran relevancia para el crecimiento económico y social
Economía	30	Genera reducción práctica en las labores diarias del Ayuntamiento
Monitoreable	10	Este indicador es monitoriable de acuerdo a las actividades
Adecuado	10	Es aplicable en la práctica diaria
Aporte Marginal	30	aporta al Indicador general de eficiencia en el servicio público municipal

SERIE DE INFORMACIÓN DISPONIBLE
Estudios sobre la calidad del agua

CONTACTO DEL INDICADOR					
Nombre :	José Salvador	Apellido Paterno:	Gómez	Apellido Materno:	Hernández
Área:	SMAPAC	Puesto:	Director	Correo Electrónico:	jgomez@carmen.gob.mx
Teléfono:	938 120 31 59	Lada	938 38 128 70	Extensión:	s/e

DETERMINACIÓN DE METAS					
Meta Acumulable:	100	Comportamiento del Indicador:	Ascendente	Factibilidad de la Meta:	100
Justificación de la Factibilidad					

LINEA BASE				
	Valor			Periodo al que corresponde
AÑO	Indicador (relativo)	Numerador (Absoluto)	Denominador (universo de cobertura)	el valor
2022	100	25%	25%	enero - diciembre 2022
JUSTIFICACION LINEA BASE				

PARÁMETROS DE SEMAFORIZACIÓN					
Tipo de Valor:	económico				
Umbral Verde:	100-90	Umbral Amarillo:	80-60	Umbral Rojo:	50-0

META DEL TRIENIO				
	Valor			Periodo al que corresponde
AÑO	Indicador (Relativo)	Numerador (Absoluto)	Denominador (universo de cobertura)	el valor
2022-2024	100	75	75	Enero 2022 - Septiembre 2024

METAS CICLO PRESUPUESTARIO				
	Valor			Periodo al que corresponde
Período según frecuencia de medición	Indicador (relativo)	Numerador (Absoluto)	Denominador (universo de cobertura)	el valor
Periodo 1	100	6	6	enero marzo
Periodo 2	100	6	6	abril junio
Periodo 3	100	6	6	julio septiembre
periodo 4	100	7	7	octubre diciembre

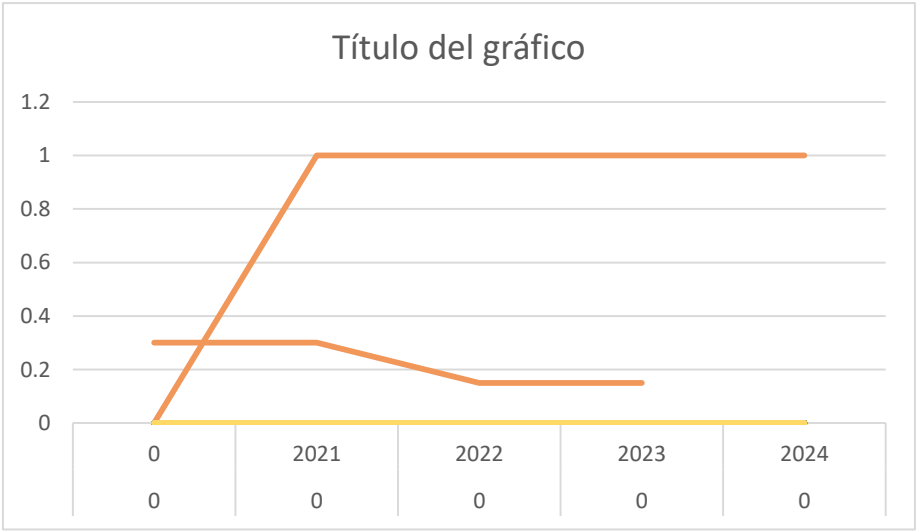
CARACTERÍSTICAS DE LAS VARIABLES

Número de variables:	2	
Nombre		Descripción de la Variable
Número total de redes de alcantarillado en el municipio		Alcantarillados rehabilitados para un mejor desempeño y fluidez de las aguas residuales
Medios de Verificación		Unidad de Medida
Portal de transparencia municipal		porcentual
Desagregación Geográfica		Frecuencia
Municipal		Trimestral
Método de Recopilación de Datos		Fecha de disponibilidad de la Información
Contratos, actas		al cierre de cada trimestre del ejercicio fiscal
Nombre		Descripción de la Variable
Número total de redes de alcantarillado en el municipio		Cantidad de alcantarillados en el municipio de Carmen
Medios de Verificación		Unidad de Medida
Portal de transparencia municipal		porcentual
Desagregación Geográfica		Frecuencia
Municipal		trimestral
Método de Recopilación de Datos		Fecha de disponibilidad de la Información
Actas, acuerdos,		Al cierre de cada ejercicio fiscal

REFERENCIAS ADICIONALES	
Referencia Nacional y/o Internacional:	Apegado a los objetivos de desarrollo sostenible del PNUB
Comentario Técnico:	Compromiso del gobierno Municipal de abastecer del vital líquido

SERIE ESTADISTICA		
Ciclo	Valor	Periodo

enero marzo	10%	Octubre-Diciembre
abril junio	30%	Enero-Diciembre
julio septiembre	50%	Enero-Diciembre
octubre noviembre	10%	Enero-septiembre
GRÁFICA DE LA SERIE ESTADISTICA		





H. AYUNTAMIENTO DEL MUNICIPIO DE CARMEN 2021-2024
DIRECCIÓN GENERAL DEL SISTEMA MUNICIPAL DE AGUA POTABLE Y
ALCANTARILLADO DEL MUNICIPIO DE CARMEN
FICHA TECNICA
EJERCICIO FISCAL 2022

DATOS DE IDENTIFICACIÓN DEL PROGRAMA PRESUPUESTARIO (PP)	
Ramo Administrativo:	Dirección General del Sistema Municipal de Agua Potable y Alcantarillado del Municipio de Carmen
Unidad Responsable del PP:	Titular responsable
Denominación de PP:	Infraestructura y servicios públicos de calidad para todos

ALINEACIÓN AL PLAN MUNICIPAL DE DESARROLLO 2021-2024	
Misión Estratégica del Plan Municipal de Desarrollo 2021-2024:	V. Ordenamiento sustentable e infraestructura de calidad para todos
Objetivo del Plan Municipal de Desarrollo 2021-2024:	Contribuir a desarrollar infraestructuras fiables, sostenibles, resilientes y de calidad para todos
Estrategia del Plan Municipal de Desarrollo 2021-2024:	Garantizar la disponibilidad y la gestión sostenible del agua y el saneamiento para todos
Línea de Acción del Plan Municipal de Desarrollo 2021-2024:	Fortalecer el abastecimiento y acceso a los servicios de agua potable, alcantarillado y saneamiento para todos

MATRIZ DE INDICADORES PARA RESULTADOS	
Resumen Narrativo:	Fortalecer el abastecimiento y acceso a los servicios de agua potable, alcantarillado y saneamiento para todos

INDICADOR			
DATOS DE IDENTIFICACIÓN DEL INDICADOR			
Orden en la MIR:	C3 A2	Nombre del Indicador:	Porcentaje de mantenimientos preventivos y correctivos
Dimensión del Indicador:	Eficiencia	Tipo del Indicador:	Gestión
Definición del Indicador:	la atención inmediata que fortalezca la operatividad del organismo en beneficio de los ciudadanos	Tipo de valor de la Meta:	100

Formula:	(Número total de mantenimiento correctivos y preventivo realizados a los cárcamos / Número total de cárcamos de rebombéo en el municipio) x 100	Unidad de Medida:	Porcentual
Desagregación Geográfica:	MUNICIPAL	Frecuencia de Medición:	Trimestral

TRANSVERSALIDAD					
Enfoque de Transversalidad:	Como Municipio promovemos la inclusión de las mujeres, los jóvenes, niños y adultos mayores en el cuidado de los recursos hídricos, garantizando con ello, el suministro del vital líquido para prevenir y contener enfermedades				
Hombre:	160,000	Mujer:	120,000	Total:	280,000

CARACTERÍSTICA DEL INDICADOR		
CARACTERÍSTICA	CALIFICACIÓN	JUSTIFICACIÓN
Claridad	10	Se expresa de manera clara la aplicación del indicador
Relevancia	10	Es de gran relevancia para el crecimiento económico y social
Economía	30	Genera reducción práctica en las labores diarias del Ayuntamiento
Monitoreable	10	Este indicador es monitoriable de acuerdo a las actividades
Adecuado	10	Es aplicable en la práctica diaria
Aporte Marginal	30	aporta al Indicador general de eficiencia en el servicio público municipal

SERIE DE INFORMACIÓN DISPONIBLE
Estudios sobre la calidad del agua

CONTACTO DEL INDICADOR					
Nombre :	José Salvador	Apellido Paterno:	Gómez	Apellido Materno:	Hernández
Área:	SMAPAC	Puesto:	Director	Correo Electrónico:	jgomez@carmen.gob.mx
Teléfono:	938 120 31 59	Lada	938 38 128 70	Extensión:	s/e

DETERMINACIÓN DE METAS

Meta Acumutable:	100	Comportamiento del Indicador:	Ascendente	Factibilidad de la Meta:	100
Justificación de la Factibilidad					

LINEA BASE				
	Valor			Periodo al que corresponde
AÑO	Indicador (relativo)	Numerador (Absoluto)	Denominador (universo de cobertura)	el valor
2022	100	25%	25%	enero - diciembre 2022
JUSTIFICACION LINEA BASE				

PARÁMETROS DE SEMAFORIZACIÓN					
Tipo de Valor:	económico				
Umbral Verde:	100-90	Umbral Amarillo:	80-60	Umbral Rojo:	50-0

META DEL TRIENIO				
	Valor			Periodo al que corresponde
AÑO	Indicador (Relativo)	Numerador (Absoluto)	Denominador (universo de cobertura)	el valor
2022-2024	100	75%	75	Enero 2022 - Septiembre 2024

METAS CICLO PRESUPUESTARIO				
	Valor			Periodo al que corresponde
Periodo según frecuencia de medición	Indicador (relativo)	Numerador (Absoluto)	Denominador (universo de cobertura)	el valor
Periodo 1	100	6	6	enero marzo
Periodo 2	100	6	6	abril junio
Periodo 3	100	6	6	julio septiembre
periodo 4	100	7	7	octubre diciembre

CARACTERÍSTICAS DE LAS VARIABLES	
Número de variables:	2
Nombre	Descripción de la Variable
Número total de cárcamos de rebombear en el municipio) x 100	Cárcamos rehabilitados para un mejor desempeño y fluidez de las aguas residuales
Medios de Verificación	Unidad de Medida
Portal de transparencia municipal	porcentual
Desagregación Geográfica	Frecuencia
Municipal	Trimestral
Método de Recopilación de Datos	Fecha de disponibilidad de la Información
Actas, Minutas, Acuerdos	al cierre de cada trimestre del ejercicio fiscal
Nombre	Descripción de la Variable
Número total de cárcamos de rebombear en el municipio) x 100	Cantidad de Cárcamos de rebombear en el municipio de Carmen
Medios de Verificación	Unidad de Medida
Portal de transparencia municipal	porcentual
Desagregación Geográfica	Frecuencia
Municipal	trimestral
Método de Recopilación de Datos	Fecha de disponibilidad de la Información
Actas, acuerdos,	Al día siguiente de la aprobación del H. cabildo Municipal

REFERENCIAS ADICIONALES	
Referencia Nacional y/o Internacional:	Apegado a los objetivos de desarrollo sostenible del PNUB
Comentario Técnico:	Compromiso del gobierno Municipal de abastecer del vital líquido

SERIE ESTADISTICA		
Ciclo	Valor	Periodo
enero marzo	10%	Octubre-Diciembre
abril junio	30%	Enero-Diciembre
julio septiembre	50%	Enero-Diciembre
octubre noviembre	10%	Enero-septiembre
GRÁFICA DE LA SERIE ESTADISTICA		





H. AYUNTAMIENTO DEL MUNICIPIO DE CARMEN 2021-2024
DIRECCIÓN GENERAL DEL SISTEMA MUNICIPAL DE AGUA POTABLE Y
ALCANTARILLADO DEL MUNICIPIO DE CARMEN
FICHA TECNICA
EJERCICIO FISCAL 2022

DATOS DE IDENTIFICACIÓN DEL PROGRAMA PRESUPUESTARIO (PP)	
Ramo Administrativo:	Dirección General del Sistema Municipal de Agua Potable y Alcantarillado del Municipio de Carmen
Unidad Responsable del PP:	Titular responsable
Denominación de PP:	Infraestructura y servicios públicos de calidad para todos

ALINEACIÓN AL PLAN MUNICIPAL DE DESARROLLO 2021-2024	
Misión Estratégica del Plan Municipal de Desarrollo 2021-2024:	V. Ordenamiento sustentable e infraestructura de calidad para todos
Objetivo del Plan Municipal de Desarrollo 2021-2024:	Contribuir a desarrollar infraestructuras fiables, sostenibles, resilientes y de calidad para todos
Estrategia del Plan Municipal de Desarrollo 2021-2024:	Garantizar la disponibilidad y la gestión sostenible del agua y el saneamiento para todos
Línea de Acción del Plan Municipal de Desarrollo 2021-2024:	Fortalecer el abastecimiento y acceso a los servicios de agua potable con calidad en los pozos

MATRIZ DE INDICADORES PARA RESULTADOS	
Resumen Narrativo:	Fortalecer el abastecimiento y acceso a los servicios de agua potable, alcantarillado y saneamiento para todos

INDICADOR			
DATOS DE IDENTIFICACIÓN DEL INDICADOR			
Orden en la MIR:	C4 A1	Nombre del Indicador:	Numero de pozos con buena y excelente calidad del agua
Dimensión del Indicador:	Eficiencia	Tipo del Indicador:	Gestión
Definición del Indicador:	Garantizar el suministro del vital líquido a través de la atención periódica en los pozos	Tipo de valor de la Meta:	100
Formula:	(Número de pozos operando correctamente / número total de pozos hídricos en el municipal) por 100	Unidad de Medida:	Porcentual
Desagregación Geográfica:	MUNICIPAL	Frecuencia de Medición:	Trimestral

TRANSVERSALIDAD					
Enfoque de Transversalidad:	Como Municipio promovemos la inclusión de las mujeres, los jóvenes, niños y adultos mayores en el cuidado de los recursos hídricos, garantizando con ello, el suministro del vital líquido para prevenir y contener enfermedades				
Hombre:	160,000	Mujer:	120,000	Total:	280,000

CARACTERÍSTICA DEL INDICADOR		
CARACTERÍSTICA	CALIFICACIÓN	JUSTIFICACIÓN
Claridad	10	Se expresa de manera clara la aplicación del indicador
Relevancia	10	Es de gran relevancia para el crecimiento económico y social
Economía	30	Genera reducción práctica en las labores diarias del Ayuntamiento
Monitoreable	10	Este indicador es monitoriable de acuerdo a las actividades
Adecuado	10	Es aplicable en la práctica diaria
Aporte Marginal	30	aporta al Indicador general de eficiencia en el servicio público municipal

SERIE DE INFORMACIÓN DISPONIBLE
Estudios sobre la calidad del agua

CONTACTO DEL INDICADOR					
Nombre :	José Salvador	Apellido Paterno:	Gómez	Apellido Materno:	Hernández
Área:	SMAPAC	Puesto:	Director	Correo Electrónico:	jgomez@carmen.gob.mx
Teléfono:	938 120 31 59	Lada	938 38 128 70	Extensión:	s/e

DETERMINACIÓN DE METAS					
Meta Acumulable:	100	Comportamiento del Indicador:	Ascendente	Factibilidad de la Meta:	100
Justificación de la Factibilidad					

LINEA BASE				
	Valor			Periodo al que corresponde
AÑO	Indicador (relativo)	Numerador (Absoluto)	Denominador (universo de cobertura)	el valor
2022	100	64	64	enero - diciembre 2022
JUSTIFICACION LINEA BASE				

PARÁMETROS DE SEMAFORIZACIÓN					
Tipo de Valor:	económico				
Umbral Verde:	100-90	Umbral Amarillo:	80-60	Umbral Rojo:	50-0

META DEL TRIENIO				
	Valor			Periodo al que corresponde
AÑO	Indicador (Relativo)	Numerador (Absoluto)	Denominador (universo de cobertura)	el valor
2022-2024	100	64	64	Enero 2022 - Septiembre 2024

METAS CICLO PRESUPUESTARIO				
	Valor			Periodo al que corresponde
Período según frecuencia de medición	Indicador (relativo)	Numerador (Absoluto)	Denominador (universo de cobertura)	el valor
Periodo 1	100	16	16	enero marzo
Periodo 2	100	16	16	abril junio
Periodo 3	100	16	16	julio septiembre
periodo 4	100	16	16	octubre diciembre

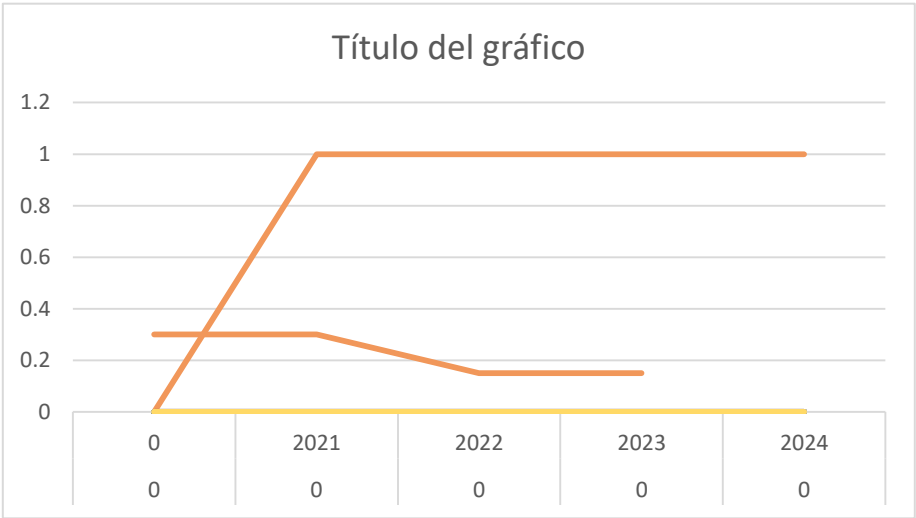
CARACTERÍSTICAS DE LAS VARIABLES	
Número de variables:	2

Nombre		Descripción de la Variable
Número de pozos operando correctamente		Pozos operando correctamente y con excelente calidad del vital líquido
Medios de Verificación		Unidad de Medida
Portal de Transparencia del Municipio		porcentual
Desagregación Geográfica		Frecuencia
Municipal		Trimestral
Método de Recopilación de Datos		Fecha de disponibilidad de la Información
Reportes		al cierre de cada trimestre del ejercicio fiscal
Nombre		Descripción de la Variable
Número total de pozos hídricos en el municipal)		Totalidad de pozos en excelente calidad en el municipio
Medios de Verificación		Unidad de Medida
Portal de transparencia municipal		porcentual
Desagregación Geográfica		Frecuencia
Municipal		trimestral
Método de Recopilación de Datos		Fecha de disponibilidad de la Información
Reportes		Al cierre de cada trimestre

REFERENCIAS ADICIONALES	
Referencia Nacional y/o Internacional:	Apegado a los objetivos de desarrollo sostenible del PNUB
Comentario Técnico:	Compromiso del gobierno Municipal de abastecer del vital líquido

SERIE ESTADISTICA		
Ciclo	Valor	Periodo

enero marzo	16%	Octubre-Diciembre
abril junio	16%	Enero-Diciembre
julio septiembre	16%	Enero-Diciembre
octubre noviembre	16%	Enero-septiembre
GRÁFICA DE LA SERIE ESTADISTICA		





H. AYUNTAMIENTO DEL MUNICIPIO DE CARMEN 2021-2024
DIRECCIÓN GENERAL DEL SISTEMA MUNICIPAL DE AGUA POTABLE Y
ALCANTARILLADO DEL MUNICIPIO DE CARMEN
FICHA TECNICA
EJERCICIO FISCAL 2022

DATOS DE IDENTIFICACIÓN DEL PROGRAMA PRESUPUESTARIO (PP)	
Ramo Administrativo:	Dirección General del Sistema Municipal de Agua Potable y Alcantarillado del Municipio de Carmen
Unidad Responsable del PP:	Titular responsable
Denominación de PP:	Infraestructura y servicios públicos de calidad para todos

ALINEACIÓN AL PLAN MUNICIPAL DE DESARROLLO 2021-2024	
Misión Estratégica del Plan Municipal de Desarrollo 2021-2024:	V. Ordenamiento sustentable e infraestructura de calidad para todos
Objetivo del Plan Municipal de Desarrollo 2021-2024:	Contribuir a desarrollar infraestructuras fiables, sostenibles, resilientes y de calidad para todos
Estrategia del Plan Municipal de Desarrollo 2021-2024:	Garantizar la disponibilidad y la gestión sostenible del agua y el saneamiento para todos
Línea de Acción del Plan Municipal de Desarrollo 2021-2024:	Fortalecer Cobertura parcial de medición a través de micro medidores

MATRIZ DE INDICADORES PARA RESULTADOS	
Resumen Narrativo:	Fortalecer el abastecimiento y acceso a los servicios de agua potable, alcantarillado y saneamiento para todos

INDICADOR			
DATOS DE IDENTIFICACIÓN DEL INDICADOR			
Orden en la MIR:	C4 A2	Nombre del Indicador:	Medición de medidores
Dimensión del Indicador:	Eficiencia	Tipo del Indicador:	Económica
Definición del Indicador:	Identificar la cantidad y/o volumen suministrado por familia	Tipo de valor de la Meta:	80
Formula:	(Número de medidores / contratos de agua potable) por 100	Unidad de Medida:	Porcentual
Desagregación Geográfica:	MUNICIPAL	Frecuencia de Medición:	Trimestral

TRANSVERSALIDAD					
Enfoque de Transversalidad:	Como Municipio promovemos la inclusión de las mujeres, los jóvenes, niños y adultos mayores en el cuidado de los recursos hídricos, garantizando con ello, el suministro del vital líquido para prevenir y contener enfermedades				
Hombre:	160,000	Mujer:	120,000	Total:	280,000

CARACTERÍSTICA DEL INDICADOR		
CARACTERÍSTICA	CALIFICACIÓN	JUSTIFICACIÓN
Claridad	10	Se expresa de manera clara la aplicación del indicador
Relevancia	10	Es de gran relevancia para el crecimiento económico y social
Economía	30	Genera reducción práctica en las labores diarias del Ayuntamiento
Monitoreable	10	Este indicador es monitoriable de acuerdo a las actividades
Adecuado	10	Es aplicable en la práctica diaria
Aporte Marginal	30	aporta al Indicador general de eficiencia en el servicio público municipal

SERIE DE INFORMACIÓN DISPONIBLE
Estudios sobre la calidad del agua

CONTACTO DEL INDICADOR					
Nombre :	José Salvador	Apellido Paterno:	Gómez	Apellido Materno:	Hernández
Área:	SMAPAC	Puesto:	Director	Correo Electrónico:	jgomez@carmen.gob.mx
Teléfono:	938 120 31 59	Lada	938 38 128 70	Extensión:	s/e

DETERMINACIÓN DE METAS					
Meta Acumulable:	100	Comportamiento del Indicador:	Ascendente	Factibilidad de la Meta:	100
Justificación de la Factibilidad					

LINEA BASE				
	Valor			Periodo al que corresponde
AÑO	Indicador (relativo)	Numerador (Absoluto)	Denominador (universo de cobertura)	el valor
2022	100	25%	25%	enero - diciembre 2022
JUSTIFICACION LINEA BASE				

PARÁMETROS DE SEMAFORIZACIÓN					
Tipo de Valor:	económico				
Umbral Verde:	100-90	Umbral Amarillo:	80-60	Umbral Rojo:	50-0

META DEL TRIENIO				
	Valor			Periodo al que corresponde
AÑO	Indicador (Relativo)	Numerador (Absoluto)	Denominador (universo de cobertura)	el valor
2022-2024	100	25%	25%	Enero 2022 - Septiembre 2024

METAS CICLO PRESUPUESTARIO				
	Valor			Periodo al que corresponde
Periodo según frecuencia de medición	Indicador (relativo)	Numerador (Absoluto)	Denominador (universo de cobertura)	el valor
Periodo 1	100	6	6	enero marzo
Periodo 2	100	6	6	abril junio
Periodo 3	100	6	6	julio septiembre
periodo 4	100	7	7	octubre diciembre

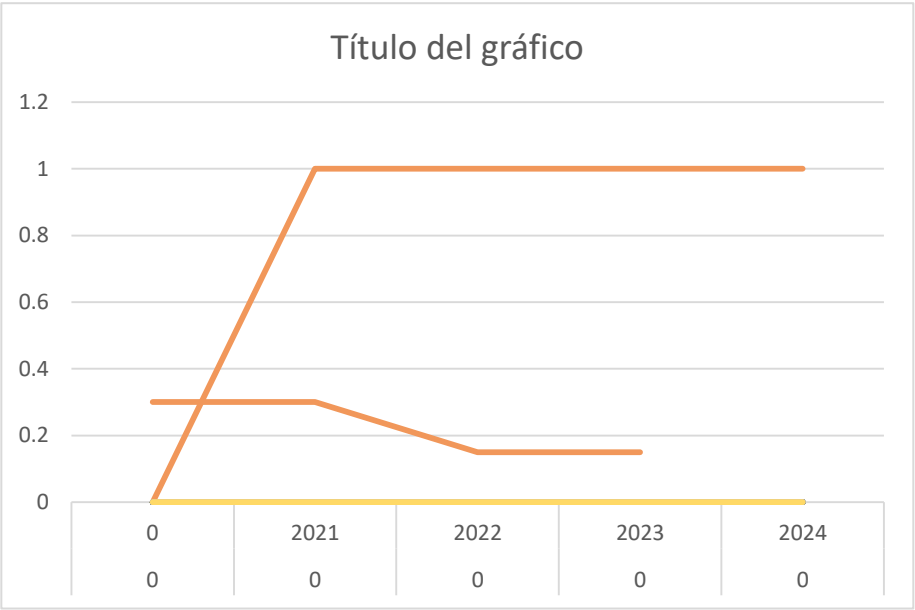
CARACTERÍSTICAS DE LAS VARIABLES	
Número de variables:	2

Nombre		Descripción de la Variable
Número de medidores		Cantidad de medidores instalados para medir el volumen consumido por vivienda
Medios de Verificación		Unidad de Medida
Portal de transparencia municipal		porcentual
Desagregación Geográfica		Frecuencia
Municipal		Trimestral
Método de Recopilación de Datos		Fecha de disponibilidad de la Información
Reportes, contratos		al cierre de cada trimestre del ejercicio fiscal
Nombre		Descripción de la Variable
Contratos de agua potable		Documentos que acreditan la prestación del servicio
Medios de Verificación		Unidad de Medida
Portal de transparencia municipal		porcentual
Desagregación Geográfica		Frecuencia
Municipal		trimestral
Método de Recopilación de Datos		Fecha de disponibilidad de la Información
Reportes, contratos		Al cierre de cada trimestre del ejercicio fiscal

REFERENCIAS ADICIONALES	
Referencia Nacional y/o Internacional:	Apegado a los objetivos de desarrollo sostenible del PNUB
Comentario Técnico:	Compromiso del gobierno Municipal de abastecer del vital líquido

SERIE ESTADISTICA		
Ciclo	Valor	Periodo

enero marzo	10%	Octubre-Diciembre
abril junio	30%	Enero-Diciembre
julio septiembre	50%	Enero-Diciembre
octubre noviembre	10%	Enero-septiembre
GRÁFICA DE LA SERIE ESTADISTICA		





H. AYUNTAMIENTO DEL MUNICIPIO DEL CARMEN 2021-2024
DIRECCIÓN DE SERVICIOS BÁSICOS
FICHA TECNICA
EJERCICIO FISCAL 2022

DATOS DE IDENTIFICACIÓN DEL PROGRAMA PRESUPUESTARIO (PP)	
Ramo Administrativo:	Dirección de servicios básicos
Unidad Responsable del PP:	09 Dirección de servicios básicos
Denominación de PP:	17 Servicios Públicos de Calidad

ALINEACIÓN AL PLAN MUNICIPAL DE DESARROLLO 2021-2024	
Misión Estratégica del Plan Municipal de Desarrollo 2021-2024:	V. Ordenamiento sustentable e infraestructura de calidad para todos
Objetivo del Plan Municipal de Desarrollo 2021-2024:	Contribuir a mejorar el nivel de vida de la población, mediante el fortalecimiento de la infraestructura urbana y rural; la prestación de los servicios públicos y básicos, la protección de los recursos naturales, la prevención de riesgos, a fin de asegurar su eficiencia, continuidad y eficacia.
Estrategia del Plan Municipal de Desarrollo 2021-2024:	Optimizar el recurso humano y la materia prima para proporcionar un buen servicio a los usuarios
Línea de Acción del Plan Municipal de Desarrollo 2021-2024:	Garantizar una excelente imagen y calidad en los tramites de los servicios básicos

MATRIZ DE INDICADORES PARA RESULTADOS	
Resumen Narrativo:	Eficientar la cobertura en la prestación de los servicios básicos municipales

INDICADOR			
DATOS DE IDENTIFICACIÓN DEL INDICADOR			
Orden en la MIR:	Nivel Fin	Nombre del Indicador:	Índice de calidad en el servicio
Dimensión del Indicador:	eficacia	Tipo del Indicador:	Estratégico
Definición del Indicador:	Garantizar la plena satisfacción de los usuarios	Tipo de valor de la Meta:	100
Formula:	(Número de ciudadanos satisfechos con los servicios Basicos / Número total de ciudadanos solicitantes de los servicios básicos) x 100	Unidad de Medida:	porcentual
Desagregación Geográfica:	Municipal	Frecuencia de Medición:	Anual

TRANSVERSALIDAD					
Enfoque de Transversalidad:	Los servicios están dirigidos a todos los ciudadanos de manera equitativa, con calidad, respetando los derechos humanos y la paz social				
Hombre:	131,678	Mujer:	148,789	Total:	280,167

CARACTERÍSTICA DEL INDICADOR		
CARACTERÍSTICA	CALIFICACIÓN	JUSTIFICACIÓN
Claridad	10	Se expresa de manera clara la aplicación del indicador
Relevancia	20	Es de gran relevancia para el crecimiento económico y social
Economía	10	Genera reducción practica en las labores diarias del Ayuntamiento
Monitoreable	20	Este indicador es monitoriable de acuerdo a las actividades
Adecuado	10	Es aplicable en la práctica diaria
Aporte Marginal	30	aporta al Indicador general de eficiencia en el servicio público municipal

SERIE DE INFORMACIÓN DISPONIBLE	

CONTACTO DEL INDICADOR					
Nombre:	MVZ. Shijad	Apellido Paterno:	Trejo	Apellido Materno:	Martínez
Área:	Servicios Básicos	Puesto:	Director	Correo Electrónico:	strejo@carme.gob.mx
Teléfono:	982 104 09 82	Lada	982	Extensión:	S/E

DETERMINACIÓN DE METAS					
Meta Acumulable:	100	Comportamiento del Indicador:	ASCENDENTE	Factibilidad de la Meta:	100
Justificación de la Factibilidad	Cumpliendo con todos los compromisos planeados lograremos la meta establecida				

LINEA BASE				
	Valor			Periodo al que corresponde
AÑO	Indicador (relativo)	Numerador (Absoluto)	Denominador (universo de cobertura)	el valor
2022	100	280167	280167	enero - diciembre

JUSTIFICACION LINEA BASE	La calidad en el servicio está dirigida a toda la población
--------------------------	---

PARÁMETROS DE SEMAFORIZACIÓN					
Tipo de Valor:					
Umbral Verde:	100-90	Umbral Amarillo:	80-60	Umbral Rojo:	50-0

META DEL TRIENIO				
	Valor			Periodo al que corresponde
AÑO	Indicador (Relativo)	Numerador (Absoluto)	Denominador (universo de cobertura)	el valor
2022 -2024	100	280,167	280,167	2022-2024

METAS CICLO PRESUPUESTARIO				
	Valor			Periodo al que corresponde
Periodo según frecuencia de medición	Indicador (relativo)	Numerador (Absoluto)	Denominador (universo de cobertura)	el valor
Periodo 1	100	100	100	Enero-Marzo
Periodo 2	100	100	100	Abril-Junio
Periodo 3	100	100	100	Julio-Septiembre
Periodo 4	100	100	100	Octubre-Diciembre

CARACTERÍSTICAS DE LAS VARIABLES	
Número de variables:	2
Nombre	Descripción de la Variable
Número de ciudadanos satisfechos con los servicios Basicos	Describe el grado de satisfacción ciudadana con la prestación de los servicios Basicos
Medios de Verificación	Unidad de Medida
Reportes	Porcentual
Desagregación Geográfica	Frecuencia
Municipal	Anual
Método de Recopilación de Datos	Fecha de disponibilidad de la Información
reportes	Al cierre de cada trimestre o al cierre del ejercicio fiscal correspondiente

Nombre	Descripción de la Variable
Número total de ciudadanos solicitantes de los servicios básicos	Ciudadanos que solicitan algún servicio básico
Medios de Verificación	Unidad de Medida
Reportes	Porcentual
Desagregación Geográfica	Frecuencia
Municipal	Anual
Método de Recopilación de Datos	Fecha de disponibilidad de la Información
Reportes	Al cierre de cada trimestre o al cierre del ejercicio fiscal correspondiente

REFERENCIAS ADICIONALES	
Referencia Nacional y/o Internacional:	Alineado a los objetivos de desarrollo sostenible del PNUB, Agenda 2030
Comentario Técnico:	

SERIE ESTADISTICA		
Ciclo	Valor	Periodo
2021	100%	Octubre-Diciembre
2022	100%	Enero-Diciembre
2023	100%	Enero-Diciembre
2024	100%	Enero-diciembre

GRÁFICA DE LA SERIE ESTADISTICA





H. AYUNTAMIENTO DEL MUNICIPIO DEL CARMEN 2021-2024
DIRECCIÓN DE SERVICIOS BÁSICOS

FICHA TECNICA
EJERCICIO FISCAL 2022

DATOS DE IDENTIFICACIÓN DEL PROGRAMA PRESUPUESTARIO (PP)	
Ramo Administrativo:	Dirección de servicios básicos
Unidad Responsable del PP:	09 Dirección de Servicios Básicos
Denominación de PP:	17 Servicios públicos de calidad

ALINEACIÓN AL PLAN MUNICIPAL DE DESARROLLO 2021-2024	
Misión Estratégica del Plan Municipal de Desarrollo 2021-2024:	V. Ordenamiento sustentable e infraestructura de calidad para todos
Objetivo del Plan Municipal de Desarrollo 2021-2024:	Contribuir a mejorar el nivel de vida de la población, mediante el fortalecimiento de la infraestructura urbana y rural; la prestación de los servicios públicos y básicos, la protección de los recursos naturales, la prevención de riesgos, a fin de asegurar su eficiencia, continuidad y eficacia.
Estrategia del Plan Municipal de Desarrollo 2021-2024:	Optimizar el recurso humano y la materia prima para proporcionar un buen servicio a los usuarios
Línea de Acción del Plan Municipal de Desarrollo 2021-2024:	Garantizar una excelente imagen y calidad en los tramites de los servicios básicos proporcionados

MATRIZ DE INDICADORES PARA RESULTADOS	
Resumen Narrativo:	Eficientar la cobertura en la prestación de los servicios básicos municipales

INDICADOR			
DATOS DE IDENTIFICACIÓN DEL INDICADOR			
Orden en la MIR:	Propósito	Nombre del Indicador:	Cobertura de servicios básicos
Dimensión del Indicador:	Eficacia	Tipo del Indicador:	Estratégico
Definición del Indicador:	Garantizar una excelente imagen y calidad en los tramites proporcionados	Tipo de valor de la Meta:	100
Formula:	Número de trámites atendidos / Número total de tramites solicitados) x 100	Unidad de Medida:	porcentual

Desagregación Geográfica:	Municipal	Frecuencia de Medición:	Anual
---------------------------	-----------	-------------------------	-------

TRANSVERSALIDAD					
Enfoque de Transversalidad:	Los servicios están dirigidos a todos los ciudadanos de manera equitativa, con calidad, respetando los derechos humanos y la paz social				
Hombre:	131,678	Mujer:	148,789	Total:	280,167

CARACTERÍSTICA DEL INDICADOR		
CARACTERÍSTICA	CALIFICACIÓN	JUSTIFICACIÓN
Claridad	10	Se expresa de manera clara la aplicación del indicador
Relevancia	20	Es de gran relevancia para el crecimiento económico y social
Economía	10	Genera reducción practica en las labores diarias del Ayuntamiento
Monitoreable	20	Este indicador es monitoriable de acuerdo a las actividades
Adecuado	10	Es aplicable en la práctica diaria
Aporte Marginal	30	aporta al Indicador general de eficiencia en el servicio público municipal

SERIE DE INFORMACIÓN DISPONIBLE

CONTACTO DEL INDICADOR					
Nombre:	MVZ. Shijad	Apellido Paterno:	Trejo	Apellido Materno:	Martínez
Área:	Servicios Básicos	Puesto:	Director	Correo Electrónico:	strejo@carme.gob.mx
Teléfono:	982 104 09 82	Lada	982	Extensión:	S/E

DETERMINACIÓN DE METAS					
Meta Acumulable:	100	Comportamiento del Indicador:	ASCENDENTE	Factibilidad de la Meta:	100
Justificación de la Factibilidad	Cumpliendo con todos los compromisos planeados lograremos la meta establecida				

LINEA BASE				
	Valor			Periodo al que corresponde
AÑO	Indicador (relativo)	Numerador (Absoluto)	Denominador (universo de cobertura)	el valor

2022	100	100	100	enero - diciembre
JUSTIFICACION LINEA BASE		La calidad en el servicio está dirigida a toda la población		

PARÁMETROS DE SEMAFORIZACIÓN					
Tipo de Valor:	porcentual				
Umbral Verde:	100-90	Umbral Amarillo:	80-60	Umbral Rojo:	50-0

META DEL TRIENIO				
	Valor			Periodo al que corresponde
AÑO	Indicador (Relativo)	Numerador (Absoluto)	Denominador (universo de cobertura)	el valor
2022 -2024	100	300	300	2022-2024

METAS CICLO PRESUPUESTARIO				
	Valor			Periodo al que corresponde
Período según frecuencia de medición	Indicador (relativo)	Numerador (Absoluto)	Denominador (universo de cobertura)	el valor
Periodo 1	100	75	75	Enero-Marzo
Periodo 2	100	75	75	Abril-Junio
Periodo 3	100	75	75	Julio- Septiembre
Periodo 4	100	75	75	Octubre- Diciembre

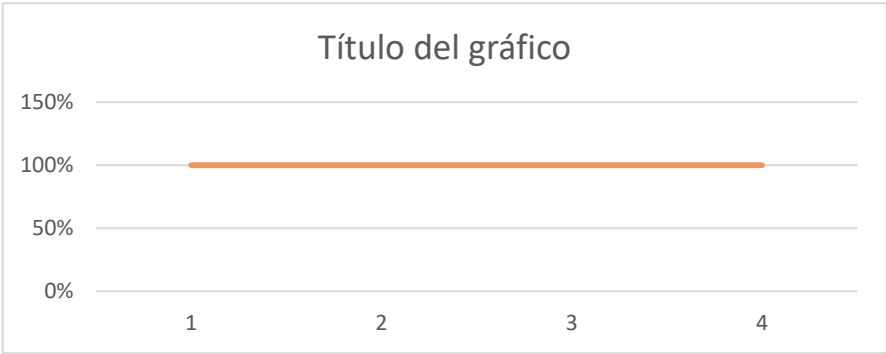
CARACTERÍSTICAS DE LAS VARIABLES	
Número de variables:	2
Nombre	Descripción de la Variable
Número de trámites atendidos	Describe lo tramites solicitados por los ciudadanos
Medios de Verificación	Unidad de Medida
encuetas	Porcentual
Desagregación Geográfica	Frecuencia
Municipal	Anual
Método de Recopilación de Datos	Fecha de disponibilidad de la Información

reportes	Al cierre de cada trimestre o al cierre del ejercicio fiscal correspondiente
Nombre	Descripción de la Variable
Número total de tramites solicitados	Ciudadanos que solicitan lo tramites
Medios de Verificación	Unidad de Medida
reporte	Porcentual
Desagregación Geográfica	Frecuencia
Municipal	Anual
Método de Recopilación de Datos	Fecha de disponibilidad de la Información
encuesta	Al cierre de cada trimestre o al cierre del ejercicio fiscal correspondiente

REFERENCIAS ADICIONALES	
Referencia Nacional y/o Internacional:	Alineado a los objetivos de desarrollo sostenible del PNUB, de la Agenda 2030
Comentario Técnico:	

SERIE ESTADISTICA		
Ciclo	Valor	Periodo
2021	100%	Octubre-Diciembre
2022	100%	Enero-Diciembre
2023	100%	Enero-Diciembre
2024	100%	Enero-diciembre

GRÁFICA DE LA SERIE ESTADISTICA





H. AYUNTAMIENTO DEL MUNICIPIO DEL CARMEN 2021-2024
DIRECCIÓN DE SERVICIOS BÁSICOS
FICHA TECNICA
EJERCICIO FISCAL 2022

DATOS DE IDENTIFICACIÓN DEL PROGRAMA PRESUPUESTARIO (PP)	
Ramo Administrativo:	Dirección de servicios básicos
Unidad Responsable del PP:	09 Dirección de Servicios Básicos
Denominación de PP:	17 Servicios públicos de calidad

ALINEACIÓN AL PLAN MUNICIPAL DE DESARROLLO 2021-2024	
Misión Estratégica del Plan Municipal de Desarrollo 2021-2024:	V. Ordenamiento sustentable e infraestructura de calidad para todos
Objetivo del Plan Municipal de Desarrollo 2021-2024:	Contribuir a mejorar el nivel de vida de la población, mediante el fortalecimiento de la infraestructura urbana y rural; la prestación de los servicios públicos y básicos, la protección de los recursos naturales, la prevención de riesgos, a fin de asegurar su eficiencia, continuidad y eficacia.
Estrategia del Plan Municipal de Desarrollo 2021-2024:	Optimizar el recurso humano y la materia prima para proporcionar un buen servicio a los usuarios
Línea de Acción del Plan Municipal de Desarrollo 2021-2024:	Garantizar una excelente imagen y calidad en los tramites de los servicios básicos proporcionados

MATRIZ DE INDICADORES PARA RESULTADOS	
Resumen Narrativo:	Contribuir al fortalecimiento del personal operativo y de servicios

INDICADOR			
DATOS DE IDENTIFICACIÓN DEL INDICADOR			
Orden en la MIR:	C 1	Nombre del Indicador:	Personal Capacitado
Dimensión del Indicador:	Eficiencia	Tipo del Indicador:	Gestión
Definición del Indicador:	mejorar el desempeño para el desarrollo de las funciones	Tipo de valor de la Meta:	50
Formula:	(Número de personal capacitado / Número total del personal adscrito a la dirección) x 100	Unidad de Medida:	convocatoria
Desagregación Geográfica:	Municipal	Frecuencia de Medición:	trimestral

TRANSVERSALIDAD					
Enfoque de Transversalidad:	Los servicios están dirigidos a todos los ciudadanos de manera equitativa, con calidad, respetando los derechos humanos y la paz social				
Hombre:	131,678	Mujer:	148,789	Total:	280,167

CARACTERÍSTICA DEL INDICADOR		
CARACTERÍSTICA	CALIFICACIÓN	JUSTIFICACIÓN
Claridad	10	Se expresa de manera clara la aplicación del indicador
Relevancia	20	Es de gran relevancia para el crecimiento económico y social
Economía	10	Genera reducción practica en las labores diarias del Ayuntamiento
Monitoreable	20	Este indicador es monitoriable de acuerdo a las actividades
Adecuado	10	Es aplicable en la práctica diaria
Aporte Marginal	30	aporta al Indicador general de eficiencia en el servicio público municipal

SERIE DE INFORMACIÓN DISPONIBLE

CONTACTO DEL INDICADOR					
Nombre:	MVZ. Shijad	Apellido Paterno:	Trejo	Apellido Materno:	Martinez
Área:	Servicios Básicos	Puesto:	Director	Correo Electrónico:	strejo@carme.gob.mx
Teléfono :	982 104 09 82	Lada	982	Extensión:	S/E

DETERMINACIÓN DE METAS					
Meta Acumulable:	50	Comportamiento del Indicador:	ascendente	Factibilidad de la Meta:	100
Justificación de la Factibilidad	por la disponibilidad y el compromiso del personal de las diferentes áreas para brindar una mejor atención y calidez al ciudadano				

LINEA BASE				
	Valor			Periodo al que corresponde
AÑO	Indicador (relativo)	Numerador (Absoluto)	Denominador (universo de cobertura)	el valor
2022	100	50	50	enero - diciembre

JUSTIFICACION LINEA BASE	porque el personal presenta deficiencias en el trato al ciudadano y con ello garantizaremos un mejor desempeño
--------------------------	--

PARÁMETROS DE SEMAFORIZACIÓN					
Tipo de Valor:					
Umbral Verde:	100-90	Umbral Amarillo:	80-60	Umbral Rojo:	50-0

META DEL TRIENIO				
	Valor			Periodo al que corresponde
AÑO	Indicador (Relativo)	Numerador (Absoluto)	Denominador (universo de cobertura)	el valor
2022-2024	100	150	150	enero - diciembre

METAS CICLO PRESUPUESTARIO				
	Valor			Periodo al que corresponde
Período según frecuencia de medición	Indicador (relativo)	Numerador (Absoluto)	Denominador (universo de cobertura)	el valor
Periodo 1	100	13	13	Enero-Marzo
Periodo 2	100	12	12	Abril-Junio
Periodo 3	100	13	13	Julio-Septiembre
Periodo 4	100	12	12	Octubre-Diciembre

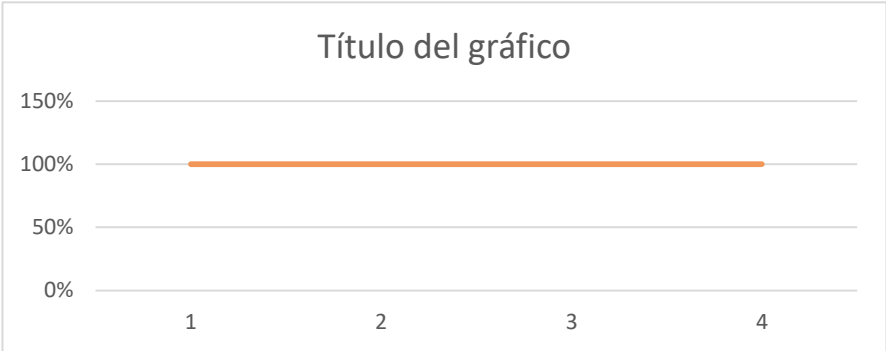
CARACTERÍSTICAS DE LAS VARIABLES	
Número de variables:	2
Nombre	Descripción de la Variable
Número de personal capacitado	consiste en definir al número de personal con necesidades de capacitación
Medios de Verificación	Unidad de Medida
convocatorias	porcentual
Desagregación Geográfica	Frecuencia
Municipal	trimestral
Método de Recopilación de Datos	Fecha de disponibilidad de la Información
constancias, diplomas y lista de asistencia	al cierre de cada trimestre

Nombre	Descripción de la Variable
Número total del personal adscrito a la dirección	indica la base de los trabajadores que conforman la plantilla de servicios básicos
Medios de Verificación	Unidad de Medida
convocatorias	trimestral
Desagregación Geográfica	Frecuencia
municipal	trimestral
Método de Recopilación de Datos	Fecha de disponibilidad de la Información
registros	al cierre de cada trimestre

REFERENCIAS ADICIONALES	
Referencia Nacional y/o Internacional:	Alineado a los objetivos de desarrollo sostenible del PNUB, de la Agenda 2030
Comentario Técnico:	

SERIE ESTADISTICA		
Ciclo	Valor	Periodo
2021	0%	Octubre-Diciembre
2022	50%	Enero-Diciembre
2023	50%	Enero-Diciembre
2024	50%	Enero-diciembre

GRÁFICA DE LA SERIE ESTADISTICA





H. AYUNTAMIENTO DEL MUNICIPIO DEL CARMEN 2021-2024
DIRECCIÓN DE SERVICIOS BÁSICOS
FICHA TECNICA
EJERCICIO FISCAL 2022

DATOS DE IDENTIFICACIÓN DEL PROGRAMA PRESUPUESTARIO (PP)	
Ramo Administrativo:	Dirección de servicios básicos
Unidad Responsable del PP:	09 Dirección de Servicios Básicos
Denominación de PP:	17 Servicios públicos de calidad

ALINEACIÓN AL PLAN MUNICIPAL DE DESARROLLO 2021-2024	
Misión Estratégica del Plan Municipal de Desarrollo 2021-2024:	V. Ordenamiento sustentable e infraestructura de calidad para todos
Objetivo del Plan Municipal de Desarrollo 2021-2024:	Contribuir a mejorar el nivel de vida de la población, mediante el fortalecimiento de la infraestructura urbana y rural; la prestación de los servicios públicos y básicos, la protección de los recursos naturales, la prevención de riesgos, a fin de asegurar su eficiencia, continuidad y eficacia.
Estrategia del Plan Municipal de Desarrollo 2021-2024:	Optimizar el recurso humano y la materia prima para proporcionar un buen servicio a los usuarios
Línea de Acción del Plan Municipal de Desarrollo 2021-2024:	Garantizar una excelente imagen y calidad en los tramites de los servicios básicos proporcionados

MATRIZ DE INDICADORES PARA RESULTADOS	
Resumen Narrativo:	Contribuir a la rehabilitación, mantenimiento de la infraestructura de los servicios públicos

INDICADOR			
DATOS DE IDENTIFICACIÓN DEL INDICADOR			
Orden en la MIR:	C 2	Nombre del Indicador:	Cobertura en el servicio de mercados públicos
Dimensión del Indicador:	Eficiencia	Tipo del Indicador:	Gestión
Definición del Indicador:	el mejoramiento de la infraestructura y el buen funcionamiento de los servicios públicos	Tipo de valor de la Meta:	500
Formula:	(número de servicios contratados / demanda total de los servicios) x100	Unidad de Medida:	escrituras, contratos, recibos
Desagregación Geográfica:	Municipal	Frecuencia de Medición:	trimestral

TRANSVERSALIDAD					
Enfoque de Transversalidad:	Los servicios están dirigidos a todos los ciudadanos de manera equitativa, con calidad, respetando los derechos humanos y la paz social				
Hombre:	131,678	Mujer:	148,789	Total:	280,167

CARACTERÍSTICA DEL INDICADOR		
CARACTERÍSTICA	CALIFICACIÓN	JUSTIFICACIÓN
Claridad	10	Se expresa de manera clara la aplicación del indicador
Relevancia	20	Es de gran relevancia para el crecimiento económico y social
Economía	10	Genera reducción practica en las labores diarias del Ayuntamiento
Monitoreable	10	Este indicador es monitoriable de acuerdo a las actividades
Adecuado	10	Es aplicable en la práctica diaria
Aporte Marginal	40	aporta al Indicador general de eficiencia en el servicio público municipal

SERIE DE INFORMACIÓN DISPONIBLE

CONTACTO DEL INDICADOR					
Nombre:	MVZ. Shijad	Apellido Paterno:	Trejo	Apellido Materno:	Martínez
Área:	Servicios Básicos	Puesto:	Director	Correo Electrónico:	strejo@carme.gob.mx
Teléfono:	982 104 09 82	Lada	982	Extensión:	S/E

DETERMINACIÓN DE METAS					
Meta Acumutable:	500	Comportamiento del Indicador:	ascendente	Factibilidad de la Meta:	100
Justificación de la Factibilidad	para mantener limpias las diferentes áreas de los mercados y optimizar su buen funcionamiento				

LINEA BASE				
	Valor			Periodo al que corresponde
AÑO	Indicador (relativo)	Numerador (Absoluto)	Denominador (universo de cobertura)	el valor
2022	100	500	500	enero - diciembre
JUSTIFICACION LINEA BASE	Áreas en mal estado, origina un mal aspecto a su entorno			

PARÁMETROS DE SEMAFORIZACIÓN					
Tipo de Valor:					
Umbral Verde:	100-90	Umbral Amarillo:	80-60	Umbral Rojo:	50-0

META DEL TRIENIO				
	Valor			Periodo al que corresponde
AÑO	Indicador (Relativo)	Numerador (Absoluto)	Denominador (universo de cobertura)	el valor
2022-2024	100	9	9	enero - diciembre

METAS CICLO PRESUPUESTARIO				
	Valor			Periodo al que corresponde
Período según frecuencia de medición	Indicador (relativo)	Numerador (Absoluto)	Denominador (universo de cobertura)	el valor
Periodo 1	100	125	125	Enero-Marzo
Periodo 2	100	125	125	Abril-Junio
Periodo 3	100	125	125	Julio-Septiembre
Periodo 4	100	125	125	Octubre-Diciembre

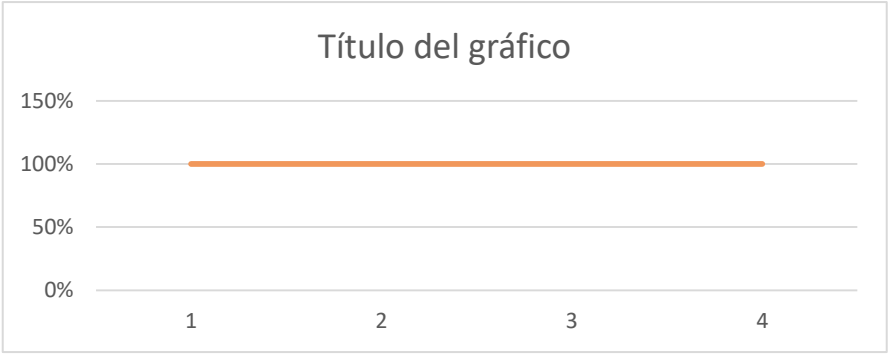
CARACTERÍSTICAS DE LAS VARIABLES	
Número de variables:	2
Nombre	Descripción de la Variable
Número de mercados públicos funcionales	
Medios de Verificación	Unidad de Medida
reportes	porcentual
Desagregación Geográfica	Frecuencia
Municipal	trimestral
Método de Recopilación de Datos	Fecha de disponibilidad de la Información
evidencias fotográficas	al cierre de cada trimestre
Nombre	Descripción de la Variable

total de Mercados en el Municipio	
Medios de Verificación	Unidad de Medida
reportes	trimestral
Desagregación Geográfica	Frecuencia
municipal	trimestral
Método de Recopilación de Datos	Fecha de disponibilidad de la Información
evidencias, reportes fotográficos	al cierre de cada trimestre

REFERENCIAS ADICIONALES	
Referencia Nacional y/o Internacional:	Alineado a los objetivos de desarrollo sostenible del PNUB, de la Agenda 2030
Comentario Técnico:	

SERIE ESTADISTICA		
Ciclo	Valor	Periodo
2021	0%	Octubre-Diciembre
2022	3%	Enero-Diciembre
2023	4%	Enero-Diciembre
2024	4%	Enero-diciembre

GRÁFICA DE LA SERIE ESTADISTICA





H. AYUNTAMIENTO DEL MUNICIPIO DEL CARMEN 2021-2024
DIRECCIÓN DE SERVICIOS BÁSICOS
FICHA TECNICA
EJERCICIO FISCAL 2022

DATOS DE IDENTIFICACIÓN DEL PROGRAMA PRESUPUESTARIO (PP)	
Ramo Administrativo:	Dirección de servicios básicos
Unidad Responsable del PP:	09 Dirección de Servicios Básicos
Denominación de PP:	17 Servicios públicos de calidad

ALINEACIÓN AL PLAN MUNICIPAL DE DESARROLLO 2021-2024	
Misión Estratégica del Plan Municipal de Desarrollo 2021-2024:	V. Ordenamiento sustentable e infraestructura de calidad para todos
Objetivo del Plan Municipal de Desarrollo 2021-2024:	Contribuir a mejorar el nivel de vida de la población, mediante el fortalecimiento de la infraestructura urbana y rural; la prestación de los servicios públicos y básicos, la protección de los recursos naturales, la prevención de riesgos, a fin de asegurar su eficiencia, continuidad y eficacia.
Estrategia del Plan Municipal de Desarrollo 2021-2024:	Optimizar el recurso humano y la materia prima para proporcionar un buen servicio a los usuarios
Línea de Acción del Plan Municipal de Desarrollo 2021-2024:	Garantizar una excelente imagen y calidad en los tramites de los servicios básicos proporcionados

MATRIZ DE INDICADORES PARA RESULTADOS	
Resumen Narrativo:	Fortalecer la recaudación municipal por la prestación de los servicios básicos

INDICADOR			
DATOS DE IDENTIFICACIÓN DEL INDICADOR			
Orden en la MIR:	C 3	Nombre del Indicador:	Cobertura en el servicio de mercados públicos
Dimensión del Indicador:	Eficiencia	Tipo del Indicador:	Gestión
Definición del Indicador:	Fortalecer la recaudación en los derechos de los locales de los mercados	Tipo de valor de la Meta:	88
Formula:	$(\text{Número de locales al corriente} / \text{Número total de locatarios}) \times 100$	Unidad de Medida:	recibos y tarjetones
Desagregación Geográfica:	Municipal	Frecuencia de Medición:	trimestral

TRANSVERSALIDAD					
Enfoque de Transversalidad:	Los servicios están dirigidos a todos los ciudadanos de manera equitativa, con calidad, respetando los derechos humanos y la paz social				
Hombre:	131,678	Mujer:	148,789	Total:	280,167

CARACTERÍSTICA DEL INDICADOR		
CARACTERÍSTICA	CALIFICACIÓN	JUSTIFICACIÓN
Claridad	10	Se expresa de manera clara la aplicación del indicador
Relevancia	20	Es de gran relevancia para el crecimiento económico y social
Economía	10	Genera reducción practica en las labores diarias del Ayuntamiento
Monitoreable	20	Este indicador es monitoriable de acuerdo a las actividades
Adecuado	10	Es aplicable en la práctica diaria
Aporte Marginal	30	aporta al Indicador general de eficiencia en el servicio público municipal

SERIE DE INFORMACIÓN DISPONIBLE

CONTACTO DEL INDICADOR					
Nombre:	MVZ. Shijad	Apellido Paterno:	Trejo	Apellido Materno:	Martínez
Área:	Servicios Básicos	Puesto:	Director	Correo Electrónico:	strejo@carme.gob.mx
Teléfono:	982 104 09 82	Lada	982	Extensión:	S/E

DETERMINACIÓN DE METAS					
Meta Acumutable:	88	Comportamiento del Indicador:	ascendente	Factibilidad de la Meta:	100
Justificación de la Factibilidad	Una mayor recaudación, más controlada y eficiente				

LINEA BASE				
	Valor			Periodo al que corresponde
AÑO	Indicador (relativo)	Numerador (Absoluto)	Denominador (universo de cobertura)	el valor
2022	100	88	88	enero - diciembre
JUSTIFICACION LINEA BASE				

PARÁMETROS DE SEMAFORIZACIÓN					
Tipo de Valor:					
Umbral Verde:	100-90	Umbral Amarillo:	80-60	Umbral Rojo:	50-0

META DEL TRIENIO				
	Valor			Periodo al que corresponde
AÑO	Indicador (Relativo)	Numerador (Absoluto)	Denominador (universo de cobertura)	el valor
2022-2024	100	264	264	enero - diciembre

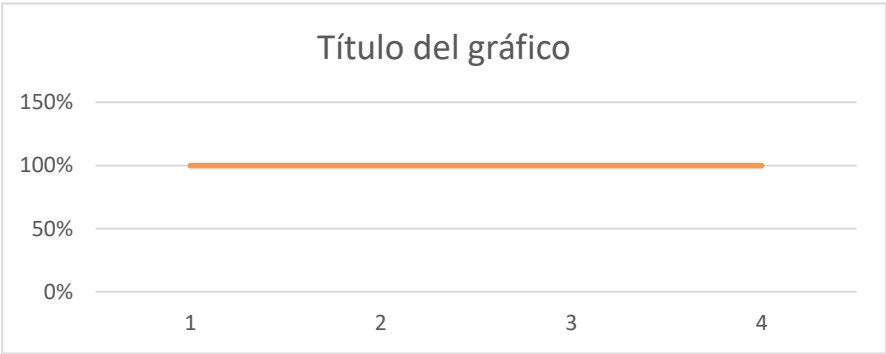
METAS CICLO PRESUPUESTARIO				
	Valor			Periodo al que corresponde
Período según frecuencia de medición	Indicador (relativo)	Numerador (Absoluto)	Denominador (universo de cobertura)	el valor
Periodo 1	100	22	22	Enero-Marzo
Periodo 2	100	22	22	Abril-Junio
Periodo 3	100	22	22	Julio-Septiembre
Periodo 4	100	22	22	Octubre-Diciembre

CARACTERÍSTICAS DE LAS VARIABLES	
Número de variables:	2
Nombre	Descripción de la Variable
Número de locales al corriente	locales abiertos y con pagos al corriente
Medios de Verificación	Unidad de Medida
recibos fotográficas	porcentual
Desagregación Geográfica	Frecuencia
Municipal	trimestral
Método de Recopilación de Datos	Fecha de disponibilidad de la Información
boletos de cobro de derecho de piso	al cierre de cada trimestre
Nombre	Descripción de la Variable

Número total de locatarios	
Medios de Verificación	Unidad de Medida
boleto de pago	trimestral
Desagregación Geográfica	Frecuencia
municipal	trimestral
Método de Recopilación de Datos	Fecha de disponibilidad de la Información
tarjetones actualizados con el pago de derecho de piso	al cierre de cada trimestre

REFERENCIAS ADICIONALES	
Referencia Nacional y/o Internacional:	Alineado a los objetivos de desarrollo sostenible del PNUB, de la Agenda 2030
Comentario Técnico:	

SERIE ESTADISTICA		
Ciclo	Valor	Periodo
2021	0%	Octubre-Diciembre
2022	88%	Enero-Diciembre
2023	88%	Enero-Diciembre
2024	88%	Enero-diciembre
GRÁFICA DE LA SERIE ESTADISTICA		





H. AYUNTAMIENTO DEL MUNICIPIO DEL CARMEN 2021-2024
DIRECCIÓN DE SERVICIOS BÁSICOS
FICHA TECNICA
EJERCICIO FISCAL 2022

DATOS DE IDENTIFICACIÓN DEL PROGRAMA PRESUPUESTARIO (PP)	
Ramo Administrativo:	Dirección de servicios básicos
Unidad Responsable del PP:	09 Dirección de Servicios Básicos
Denominación de PP:	17 Servicios públicos de calidad

ALINEACIÓN AL PLAN MUNICIPAL DE DESARROLLO 2021-2024	
Misión Estratégica del Plan Municipal de Desarrollo 2021-2024:	V. Ordenamiento sustentable e infraestructura de calidad para todos
Objetivo del Plan Municipal de Desarrollo 2021-2024:	Contribuir a mejorar el nivel de vida de la población, mediante el fortalecimiento de la infraestructura urbana y rural; la prestación de los servicios públicos y básicos, la protección de los recursos naturales, la prevención de riesgos, a fin de asegurar su eficiencia, continuidad y eficacia.
Estrategia del Plan Municipal de Desarrollo 2021-2024:	Optimizar el recurso humano y la materia prima para proporcionar un buen servicio a los usuarios
Línea de Acción del Plan Municipal de Desarrollo 2021-2024:	Garantizar una excelente imagen y calidad en los tramites de los servicios básicos proporcionados

MATRIZ DE INDICADORES PARA RESULTADOS	
Resumen Narrativo:	fortalecer la recaudación municipal por la prestación de los servicios básicos

INDICADOR			
DATOS DE IDENTIFICACIÓN DEL INDICADOR			
Orden en la MIR:	C 4	Nombre del Indicador:	Cobertura en el servicio de panteones
Dimensión del Indicador:	Eficiencia	Tipo del Indicador:	Gestión
Definición del Indicador:	tener una mejor recaudación en los derechos de piso de los locales de los mercados	Tipo de valor de la Meta:	500
Formula:	$(\text{Número de locales al corriente} / \text{Número total de locatarios}) \times 100$	Unidad de Medida:	contratos, escrituras y recibos
Desagregación Geográfica:	Municipal	Frecuencia de Medición:	trimestral

TRANSVERSALIDAD					
Enfoque de Transversalidad:	Los servicios están dirigidos a todos los ciudadanos de manera equitativa, con calidad, respetando los derechos humanos y la paz social				
Hombre:	131,678	Mujer:	148,789	Total:	280,167

CARACTERÍSTICA DEL INDICADOR		
CARACTERÍSTICA	CALIFICACIÓN	JUSTIFICACIÓN
Claridad	10	Se expresa de manera clara la aplicación del indicador
Relevancia	20	Es de gran relevancia para el crecimiento económico y social
Economía	10	Genera reducción practica en las labores diarias del Ayuntamiento
Monitoreable	20	Este indicador es monitoriable de acuerdo a las actividades
Adecuado	20	Es aplicable en la práctica diaria
Aporte Marginal	20	aporta al Indicador general de eficiencia en el servicio público municipal

SERIE DE INFORMACIÓN DISPONIBLE	

CONTACTO DEL INDICADOR					
Nombre:	MVZ. Shijad	Apellido Paterno:	Trejo	Apellido Materno:	Martínez
Área:	Servicios Básicos	Puesto:	Director	Correo Electrónico:	strejo@carme.gov.mx
Teléfono:	982 104 09 82	Lada	982	Extensión:	S/E

DETERMINACIÓN DE METAS					
Meta Acumulable:	500	Comportamiento del Indicador:	ascendente	Factibilidad de la Meta:	100
Justificación de la Factibilidad	para poder tener actualizado la base de datos sobre los predios que se encuentran en los panteones				

LINEA BASE				
	Valor			Periodo al que corresponde
AÑO	Indicador (relativo)	Numerador (Absoluto)	Denominador (universo de cobertura)	el valor
2022	100	500	500	enero - diciembre

JUSTIFICACION LINEA BASE	
-----------------------------	--

PARÁMETROS DE SEMAFORIZACIÓN					
Tipo de Valor:					
Umbral Verde:	100-90	Umbral Amarillo:	80-60	Umbral Rojo:	50-0

META DEL TRIENIO				
	Valor			Periodo al que corresponde
AÑO	Indicador (Relativo)	Numerador (Absoluto)	Denominador (universo de cobertura)	el valor
2022-2024	100	1,500	1,500	enero - diciembre

METAS CICLO PRESUPUESTARIO				
	Valor			Periodo al que corresponde
Periodo según frecuencia de medición	Indicador (relativo)	Numerador (Absoluto)	Denominador (universo de cobertura)	el valor
Periodo 1	100	125	125	Enero-Marzo
Periodo 2	100	125	125	Abril-Junio
Periodo 3	100	125	125	Julio-Septiembre
Periodo 4	100	125	125	Octubre-Diciembre

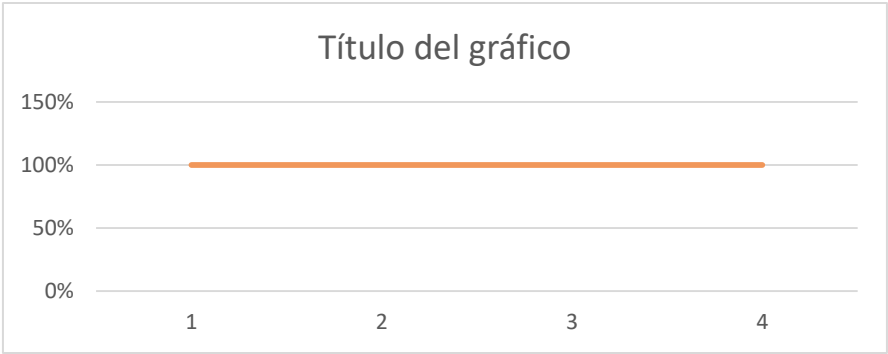
CARACTERÍSTICAS DE LAS VARIABLES	
Número de variables:	2
Nombre	Descripción de la Variable
número de servicios contratados	consiste en los numero del servicio que el usuario contrate
Medios de Verificación	Unidad de Medida
contratos, recibos escrituras	porcentual
Desagregación Geográfica	Frecuencia
Municipal	trimestral
Método de Recopilación de Datos	Fecha de disponibilidad de la Información
numero de servicios solicitados	al cierre de cada trimestre

Nombre	Descripción de la Variable
demanda total de los servicios	indica el total de la demanda de los servicios que se solicitan
Medios de Verificación	Unidad de Medida
servicios	trimestral
Desagregación Geográfica	Frecuencia
municipal	trimestral
Método de Recopilación de Datos	Fecha de disponibilidad de la Información
contratos rescrituras y recibos	al cierre de cada trimestre

REFERENCIAS ADICIONALES	
Referencia Nacional y/o Internacional:	Alineado a los objetivos de desarrollo sostenible del PNUB, de la Agenda 2030
Comentario Técnico:	

SERIE ESTADISTICA		
Ciclo	Valor	Periodo
2021	0%	Octubre-Diciembre
2022	500%	Enero-Diciembre
2023	500%	Enero-Diciembre
2024	500%	Enero-diciembre

GRÁFICA DE LA SERIE ESTADISTICA





H. AYUNTAMIENTO DEL MUNICIPIO DEL CARMEN 2021-2024
DIRECCIÓN DE SERVICIOS BÁSICOS
FICHA TECNICA
EJERCICIO FISCAL 2022

DATOS DE IDENTIFICACIÓN DEL PROGRAMA PRESUPUESTARIO (PP)	
Ramo Administrativo:	Dirección de servicios básicos
Unidad Responsable del PP:	09 Dirección de Servicios Básicos
Denominación de PP:	17 Servicios públicos de calidad

ALINEACIÓN AL PLAN MUNICIPAL DE DESARROLLO 2021-2024	
Misión Estratégica del Plan Municipal de Desarrollo 2021-2024:	V. Ordenamiento sustentable e infraestructura de calidad para todos
Objetivo del Plan Municipal de Desarrollo 2021-2024:	Contribuir a mejorar el nivel de vida de la población, mediante el fortalecimiento de la infraestructura urbana y rural; la prestación de los servicios públicos y básicos, la protección de los recursos naturales, la prevención de riesgos, a fin de asegurar su eficiencia, continuidad y eficacia.
Estrategia del Plan Municipal de Desarrollo 2021-2024:	Optimizar el recurso humano y la materia prima para proporcionar un buen servicio a los usuarios
Línea de Acción del Plan Municipal de Desarrollo 2021-2024:	Garantizar una excelente imagen y calidad en los tramites de los servicios básicos proporcionados

MATRIZ DE INDICADORES PARA RESULTADOS	
Resumen Narrativo:	Fortalecer la recaudación municipal por la prestación de los servicios básicos

INDICADOR			
DATOS DE IDENTIFICACIÓN DEL INDICADOR			
Orden en la MIR:	C1 A1	Nombre del Indicador:	Cobertura en el servicio de mercados públicos
Dimensión del Indicador:	Eficiencia	Tipo del Indicador:	Gestión
Definición del Indicador:	una mejor cobertura de los servicios que prestan los mercados	Tipo de valor de la Meta:	8
Formula:	(Número de cursos y talleres realizados / Número total de cursos programados) x 100	Unidad de Medida:	constancias, diplomas, listas de asistencias
Desagregación Geográfica:	Municipal	Frecuencia de Medición:	trimestral

TRANSVERSALIDAD					
Enfoque de Transversalidad:	Los servicios están dirigidos a todos los ciudadanos de manera equitativa, con calidad, respetando los derechos humanos y la paz social				
Hombre:	131,678	Mujer:	148,789	Total:	280,167

CARACTERÍSTICA DEL INDICADOR		
CARACTERÍSTICA	CALIFICACIÓN	JUSTIFICACIÓN
Claridad	10	Se expresa de manera clara la aplicación del indicador
Relevancia	20	Es de gran relevancia para el crecimiento económico y social
Economía	10	Genera reducción practica en las labores diarias del Ayuntamiento
Monitoreable	20	Este indicador es monitoriable de acuerdo a las actividades
Adecuado	10	Es aplicable en la práctica diaria
Aporte Marginal	30	aporta al Indicador general de eficiencia en el servicio público municipal

SERIE DE INFORMACIÓN DISPONIBLE	

CONTACTO DEL INDICADOR					
Nombre:	MVZ. Shijad	Apellido Paterno:	Trejo	Apellido Materno:	Martinez
Área:	Servicios Básicos	Puesto:	Director	Correo Electrónico:	strejo@carme.gob.mx
Teléfono:	982 104 09 82	Lada	982	Extensión:	S/E

DETERMINACIÓN DE METAS					
Meta Acumutable:	8	Comportamiento del Indicador:	ascendente	Factibilidad de la Meta:	100
Justificación de la Factibilidad	Mejorar la atención al público relativo a los diversos servicios y trámites				

LINEA BASE				
	Valor			Periodo al que corresponde
AÑO	Indicador (relativo)	Numerador (Absoluto)	Denominador (universo de cobertura)	el valor
2022	100	8	8	enero - diciembre

JUSTIFICACION LINEA BASE	
-----------------------------	--

PARÁMETROS DE SEMAFORIZACIÓN					
Tipo de Valor:					
Umbral Verde:	100-90	Umbral Amarillo:	80-60	Umbral Rojo:	50-0

META DEL TRIENIO				
	Valor			Periodo al que corresponde
AÑO	Indicador (Relativo)	Numerador (Absoluto)	Denominador (universo de cobertura)	el valor
2022-2024	100	24	24	enero - diciembre

METAS CICLO PRESUPUESTARIO				
	Valor			Periodo al que corresponde
Periodo según frecuencia de medición	Indicador (relativo)	Numerador (Absoluto)	Denominador (universo de cobertura)	el valor
Periodo 1	100	2	2	Enero-Marzo
Periodo 2	100	2	2	Abril-Junio
Periodo 3	100	2	2	Julio-Septiembre
Periodo 4	100	2	2	Octubre-Diciembre

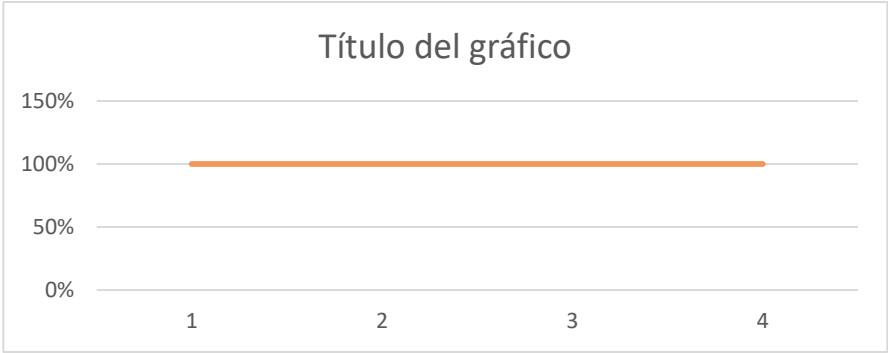
CARACTERÍSTICAS DE LAS VARIABLES	
Número de variables:	2
Nombre	Descripción de la Variable
Número de cursos y talleres realizados	consiste en la capacitación y talleres a impartir a todos los trabajadores
Medios de Verificación	Unidad de Medida
convocatorias	porcentual
Desagregación Geográfica	Frecuencia
municipal	trimestral
Método de Recopilación de Datos	Fecha de disponibilidad de la Información
Número total de cursos programados	al cierre de cada trimestre

Nombre	Descripción de la Variable
demanda total de los servicios	el interés del personal por poder tomar los cursos
Medios de Verificación	Unidad de Medida
convocatorias	trimestral
Desagregación Geográfica	Frecuencia
municipal	trimestral
Método de Recopilación de Datos	Fecha de disponibilidad de la Información
registros	al cierre de cada trimestre

REFERENCIAS ADICIONALES	
Referencia Nacional y/o Internacional:	Alineado a los objetivos de desarrollo sostenible del PNUB, de la Agenda 2030
Comentario Técnico:	

SERIE ESTADISTICA		
Ciclo	Valor	Periodo
2021	0%	Octubre-Diciembre
2022	50%	Enero-Diciembre
2023	50%	Enero-Diciembre
2024	50%	Enero-diciembre

GRÁFICA DE LA SERIE ESTADISTICA





H. AYUNTAMIENTO DEL MUNICIPIO DEL CARMEN 2021-2024
DIRECCIÓN DE SERVICIOS BÁSICOS
FICHA TECNICA
EJERCICIO FISCAL 2022

DATOS DE IDENTIFICACIÓN DEL PROGRAMA PRESUPUESTARIO (PP)	
Ramo Administrativo:	Dirección de servicios básicos
Unidad Responsable del PP:	09 Dirección de Servicios Básicos
Denominación de PP:	17 Servicios públicos de calidad

ALINEACIÓN AL PLAN MUNICIPAL DE DESARROLLO 2021-2024	
Misión Estratégica del Plan Municipal de Desarrollo 2021-2024:	V. Ordenamiento sustentable e infraestructura de calidad para todos
Objetivo del Plan Municipal de Desarrollo 2021-2024:	Contribuir a mejorar el nivel de vida de la población, mediante el fortalecimiento de la infraestructura urbana y rural; la prestación de los servicios públicos y básicos, la protección de los recursos naturales, la prevención de riesgos, a fin de asegurar su eficiencia, continuidad y eficacia.
Estrategia del Plan Municipal de Desarrollo 2021-2024:	Optimizar el recurso humano y la materia prima para proporcionar un buen servicio a los usuarios
Línea de Acción del Plan Municipal de Desarrollo 2021-2024:	Garantizar una excelente imagen y calidad en los tramites de los servicios básicos proporcionados

MATRIZ DE INDICADORES PARA RESULTADOS	
Resumen Narrativo:	fortalecer la recaudación municipal por la prestación de los servicios básicos

INDICADOR			
DATOS DE IDENTIFICACIÓN DEL INDICADOR			
Orden en la MIR:	C 1 A2	Nombre del Indicador:	Normativas cumplidas
Dimensión del Indicador:	Eficiencia	Tipo del Indicador:	Gestión
Definición del Indicador:	cumplir con las normativas vigentes, para el buen funcionamiento de los servicios	Tipo de valor de la Meta:	9
Formula:	(Número de normativas aplicadas / Número total de normativas) x 100	Unidad de Medida:	portal de transparencia
Desagregación Geográfica:	Municipal	Frecuencia de Medición:	trimestral

TRANSVERSALIDAD					
Enfoque de Transversalidad:	Los servicios están dirigidos a todos los ciudadanos de manera equitativa, con calidad, respetando los derechos humanos y la paz social				
Hombre:	131,678	Mujer:	148,789	Total:	280,167

CARACTERÍSTICA DEL INDICADOR		
CARACTERÍSTICA	CALIFICACIÓN	JUSTIFICACIÓN
Claridad	10	Se expresa de manera clara la aplicación del indicador
Relevancia	30	Es de gran relevancia para el crecimiento económico y social
Economía	10	Genera reducción practica en las labores diarias del Ayuntamiento
Monitoreable	20	Este indicador es monitoriable de acuerdo a las actividades
Adecuado	20	Es aplicable en la práctica diaria
Aporte Marginal	10	aporta al Indicador general de eficiencia en el servicio público municipal

SERIE DE INFORMACIÓN DISPONIBLE

CONTACTO DEL INDICADOR					
Nombre:	MVZ. Shijad	Apellido Paterno:	Trejo	Apellido Materno:	Martínez
Área:	Servicios Básicos	Puesto:	Director	Correo Electrónico:	strejo@carme.gob.mx
Teléfono:	982 104 09 82	Lada	982	Extensión:	S/E

DETERMINACIÓN DE METAS					
Meta Acumulable:	9	Comportamiento del Indicador:	ascendente	Factibilidad de la Meta:	100
Justificación de la Factibilidad	para poder tener actualizado la base de datos sobre los predios que se encuentran en los panteones				

LINEA BASE				
	Valor			Periodo al que corresponde
AÑO	Indicador (relativo)	Numerador (Absoluto)	Denominador (universo de cobertura)	el valor
2022	100	9	9	enero - diciembre

JUSTIFICACION LINEA BASE	
--------------------------	--

PARÁMETROS DE SEMAFORIZACIÓN					
Tipo de Valor:					
Umbral Verde:	100-90	Umbral Amarillo:	80-60	Umbral Rojo:	50-0

META DEL TRIENIO				
	Valor			Periodo al que corresponde
AÑO	Indicador (Relativo)	Numerador (Absoluto)	Denominador (universo de cobertura)	el valor
2022-2024	100	27	27	enero - diciembre

METAS CICLO PRESUPUESTARIO				
	Valor			Periodo al que corresponde
Periodo según frecuencia de medición	Indicador (relativo)	Numerador (Absoluto)	Denominador (universo de cobertura)	el valor
Periodo 1	100	2	2	Enero-Marzo
Periodo 2	100	3	3	Abril-Junio
Periodo 3	100	2	2	Julio-Septiembre
Periodo 4	100	2	2	Octubre-Diciembre

CARACTERÍSTICAS DE LAS VARIABLES	
Número de variables:	2
Nombre	Descripción de la Variable
Número de normativas aplicadas	consiste en poder aplicar las normas en las actividades diarias para poder dar un mejor servicio publico
Medios de Verificación	Unidad de Medida
portal de transparencia	porcentual
Desagregación Geográfica	Frecuencia
Municipal	trimestral
Método de Recopilación de Datos	Fecha de disponibilidad de la Información
bajar en pdf las normativas	al cierre de cada trimestre

Nombre	Descripción de la Variable
Número total de normativas	indica cuantas normativas vigentes podemos aplicar
Medios de Verificación	Unidad de Medida
portal de transparencia	trimestral
Desagregación Geográfica	Frecuencia
municipal	trimestral
Método de Recopilación de Datos	Fecha de disponibilidad de la Información
imprimir las normativas	al cierre de cada trimestre

REFERENCIAS ADICIONALES	
Referencia Nacional y/o Internacional:	Alineado a los objetivos de desarrollo sostenible del PNUB, de la Agenda 2030
Comentario Técnico:	

SERIE ESTADISTICA		
Ciclo	Valor	Periodo
2021	0%	Octubre-Diciembre
2022	9%	Enero-Diciembre
2023	9%	Enero-Diciembre
2024	9%	Enero-diciembre

GRÁFICA DE LA SERIE ESTADISTICA





H. AYUNTAMIENTO DEL MUNICIPIO DEL CARMEN 2021-2024
DIRECCIÓN DE SERVICIOS BÁSICOS
FICHA TECNICA
EJERCICIO FISCAL 2022

DATOS DE IDENTIFICACIÓN DEL PROGRAMA PRESUPUESTARIO (PP)	
Ramo Administrativo:	Dirección de servicios básicos
Unidad Responsable del PP:	09 Dirección de Servicios Básicos
Denominación de PP:	17 Servicios públicos de calidad

ALINEACIÓN AL PLAN MUNICIPAL DE DESARROLLO 2021-2024	
Misión Estratégica del Plan Municipal de Desarrollo 2021-2024:	V. Ordenamiento sustentable e infraestructura de calidad para todos
Objetivo del Plan Municipal de Desarrollo 2021-2024:	Contribuir a mejorar el nivel de vida de la población, mediante el fortalecimiento de la infraestructura urbana y rural; la prestación de los servicios públicos y básicos, la protección de los recursos naturales, la prevención de riesgos, a fin de asegurar su eficiencia, continuidad y eficacia.
Estrategia del Plan Municipal de Desarrollo 2021-2024:	Optimizar el recurso humano y la materia prima para proporcionar un buen servicio a los usuarios
Línea de Acción del Plan Municipal de Desarrollo 2021-2024:	Garantizar una excelente imagen y calidad en los tramites de los servicios básicos proporcionados

MATRIZ DE INDICADORES PARA RESULTADOS	
Resumen Narrativo:	fortalecer la recaudación municipal por la prestación de los servicios básicos

INDICADOR			
DATOS DE IDENTIFICACIÓN DEL INDICADOR			
Orden en la MIR:	C2 A 1	Nombre del Indicador:	Cobertura en el servicio de mercados públicos
Dimensión del Indicador:	Eficiencia	Tipo del Indicador:	Gestión
Definición del Indicador:	mejorar los servicios de limpieza de los mercados	Tipo de valor de la Meta:	3
Formula:	(mercados públicos atendidos / total de Mercados en el Municipio) x 100	Unidad de Medida:	porcentual
Desagregación Geográfica:	Municipal	Frecuencia de Medición:	trimestral

TRANSVERSALIDAD					
Enfoque de Transversalidad:	Los servicios están dirigidos a todos los ciudadanos de manera equitativa, con calidad, respetando los derechos humanos y la paz social				
Hombre:	131,678	Mujer:	148,789	Total:	280,167

CARACTERÍSTICA DEL INDICADOR		
CARACTERÍSTICA	CALIFICACIÓN	JUSTIFICACIÓN
Claridad	10	Se expresa de manera clara la aplicación del indicador
Relevancia	20	Es de gran relevancia para el crecimiento económico y social
Economía	10	Genera reducción practica en las labores diarias del Ayuntamiento
Monitoreable	20	Este indicador es monitoriable de acuerdo a las actividades
Adecuado	20	Es aplicable en la práctica diaria
Aporte Marginal	20	aporta al Indicador general de eficiencia en el servicio público municipal

SERIE DE INFORMACIÓN DISPONIBLE

CONTACTO DEL INDICADOR					
Nombre:	MVZ. Shijad	Apellido Paterno:	Trejo	Apellido Materno:	Martínez
Área:	Servicios Básicos	Puesto:	Director	Correo Electrónico:	strejo@carme.gob.mx
Teléfono:	982 104 09 82	Lada	982	Extensión:	S/E

DETERMINACIÓN DE METAS					
Meta Acumulable:	3	Comportamiento del Indicador:	ascendente	Factibilidad de la Meta:	100
Justificación de la Factibilidad	para poder tener actualizado la base de datos sobre los predios que se encuentran en los panteones				

LINEA BASE				
	Valor			Periodo al que corresponde
AÑO	Indicador (relativo)	Numerador (Absoluto)	Denominador (universo de cobertura)	el valor
2022	100	3	3	enero - diciembre

JUSTIFICACION LINEA BASE	
--------------------------	--

PARÁMETROS DE SEMAFORIZACIÓN					
Tipo de Valor:					
Umbral Verde:	100-90	Umbral Amarillo:	80-60	Umbral Rojo:	50-0
META DEL TRIENIO					
	Valor			Periodo al que corresponde	
AÑO	Indicador (Relativo)	Numerador (Absoluto)	Denominador (universo de cobertura)	el valor	
2022-2024	100	9	9	enero - diciembre	

METAS CICLO PRESUPUESTARIO				
	Valor			Periodo al que corresponde
Periodo según frecuencia de medición	Indicador (relativo)	Numerador (Absoluto)	Denominador (universo de cobertura)	el valor
Periodo 1	100	1	1	Enero-Marzo
Periodo 2	100	1	1	Abril-Junio
Periodo 3	100	1	1	Julio-Septiembre
Periodo 4	100	0	0	Octubre-Diciembre

CARACTERÍSTICAS DE LAS VARIABLES	
Número de variables:	2
Nombre	Descripción de la Variable
mercados públicos atendidos	consiste en la limpieza realizada de los mercados
Medios de Verificación	Unidad de Medida
bitácora, evidencias fotográficas	porcentual
Desagregación Geográfica	Frecuencia
Municipal	trimestral
Método de Recopilación de Datos	Fecha de disponibilidad de la Información
reportes escrito con fotografías	al cierre de cada trimestre
Nombre	Descripción de la Variable

total de Mercados en el Municipio	indica los mercados los cuales ya tiene una mejorar la imagen de los servicios
Medios de Verificación	Unidad de Medida
ubicación geográfica	trimestral
Desagregación Geográfica	Frecuencia
municipal	trimestral
Método de Recopilación de Datos	Fecha de disponibilidad de la Información
reportes	al cierre de cada trimestre

REFERENCIAS ADICIONALES	
Referencia Nacional y/o Internacional:	Alineado a los objetivos de desarrollo sostenible del PNUB, de la Agenda 2030
Comentario Técnico:	

SERIE ESTADISTICA		
Ciclo	Valor	Periodo
2021	0%	Octubre-Diciembre
2022	3%	Enero-Diciembre
2023	3%	Enero-Diciembre
2024	3%	Enero-diciembre

GRÁFICA DE LA SERIE ESTADISTICA





H. AYUNTAMIENTO DEL MUNICIPIO DEL CARMEN 2021-2024
DIRECCIÓN DE SERVICIOS BÁSICOS

FICHA TECNICA
EJERCICIO FISCAL 2022

DATOS DE IDENTIFICACIÓN DEL PROGRAMA PRESUPUESTARIO (PP)	
Ramo Administrativo:	Dirección de servicios básicos
Unidad Responsable del PP:	09 Dirección de Servicios Básicos
Denominación de PP:	17 Servicios públicos de calidad

ALINEACIÓN AL PLAN MUNICIPAL DE DESARROLLO 2021-2024	
Misión Estratégica del Plan Municipal de Desarrollo 2021-2024:	V. Ordenamiento sustentable e infraestructura de calidad para todos
Objetivo del Plan Municipal de Desarrollo 2021-2024:	Contribuir a mejorar el nivel de vida de la población, mediante el fortalecimiento de la infraestructura urbana y rural; la prestación de los servicios públicos y básicos, la protección de los recursos naturales, la prevención de riesgos, a fin de asegurar su eficiencia, continuidad y eficacia.
Estrategia del Plan Municipal de Desarrollo 2021-2024:	Optimizar el recurso humano y la materia prima para proporcionar un buen servicio a los usuarios
Línea de Acción del Plan Municipal de Desarrollo 2021-2024:	Garantizar una excelente imagen y calidad en los tramites de los servicios básicos proporcionados

MATRIZ DE INDICADORES PARA RESULTADOS	
Resumen Narrativo:	Fortalecer la recaudación municipal por la prestación de los servicios básicos

INDICADOR			
DATOS DE IDENTIFICACIÓN DEL INDICADOR			
Orden en la MIR:	C 2 A 2	Nombre del Indicador:	Cobertura en el servicio
Dimensión del Indicador:	Eficiencia	Tipo del Indicador:	Gestión
Definición del Indicador:	cubrir los servicios para tener espacios limpios	Tipo de valor de la Meta:	108
Formula:	(Número de fumigaciones realizadas /Número total de fumigaciones programadas) x 100	Unidad de Medida:	
Desagregación Geográfica:	Municipal	Frecuencia de Medición:	trimestral

TRANSVERSALIDAD					
Enfoque de Transversalidad:	Los servicios están dirigidos a todos los ciudadanos de manera equitativa, con calidad, respetando los derechos humanos y la paz social				
Hombre:	131,678	Mujer:	148,789	Total:	280,167

CARACTERÍSTICA DEL INDICADOR		
CARACTERÍSTICA	CALIFICACIÓN	JUSTIFICACIÓN
Claridad	10	Se expresa de manera clara la aplicación del indicador
Relevancia	20	Es de gran relevancia para el crecimiento económico y social
Economía	20	Genera reducción practica en las labores diarias del Ayuntamiento
Monitoreable	20	Este indicador es monitoriable de acuerdo a las actividades
Adecuado	10	Es aplicable en la práctica diaria
Aporte Marginal	20	aporta al Indicador general de eficiencia en el servicio público municipal

SERIE DE INFORMACIÓN DISPONIBLE	

CONTACTO DEL INDICADOR					
Nombre:	MVZ. Shijad	Apellido Paterno:	Trejo	Apellido Materno:	Martínez
Área:	Servicios Básicos	Puesto:	Director	Correo Electrónico:	strejo@car.me.gob.mx
Teléfono :	982 104 09 82	Lada	982	Extensión:	S/E

DETERMINACIÓN DE METAS					
Meta Acumulable:	108	Comportamiento del Indicador:	ascendente	Factibilidad de la Meta:	100
Justificación de la Factibilidad	el trabajo en conjunto con los concesionario para dar una mejor imagen a la hora de exhibir su producto				

LINEA BASE				
	Valor			Periodo al que corresponde
AÑO	Indicador (relativo)	Numerador (Absoluto)	Denominador (universo de cobertura)	el valor

2022	100	108	108	enero - diciembre
JUSTIFICACION LINEA BASE	Direccionado a los concesionarios para dar una mejor servicio e imagen ante los usuarios			

PARÁMETROS DE SEMAFORIZACIÓN					
Tipo de Valor:					
Umbral Verde:	100-90	Umbral Amarillo:	80-60	Umbral Rojo:	50-0

META DEL TRIENIO				
	Valor			Periodo al que corresponde
AÑO	Indicador (Relativo)	Numerador (Absoluto)	Denominador (universo de cobertura)	el valor
2022-2024	100	324	324	enero - diciembre

METAS CICLO PRESUPUESTARIO				
	Valor			Periodo al que corresponde
Período según frecuencia de medición	Indicador (relativo)	Numerador (Absoluto)	Denominador (universo de cobertura)	el valor
Periodo 1	100	27	27	Enero-Marzo
Periodo 2	100	27	27	Abril-Junio
Periodo 3	100	27	27	Julio-Septiembre
Periodo 4	100	27	27	Octubre-Diciembre

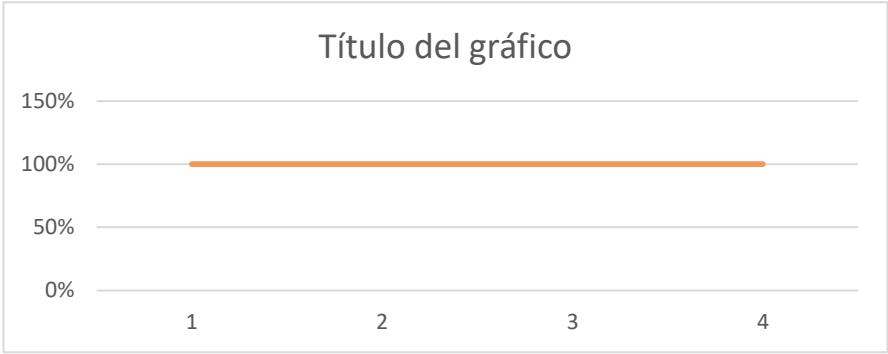
CARACTERÍSTICAS DE LAS VARIABLES	
Número de variables:	2
Nombre	Descripción de la Variable
Número de fumigaciones realizadas	programar los servicios de fumigación
Medios de Verificación	Unidad de Medida
bitácoras, evidencias fotográficas	porcentual
Desagregación Geográfica	Frecuencia
Municipal	trimestral
Método de Recopilación de Datos	Fecha de disponibilidad de la Información

agenda de las fumigaciones por realizar	al cierre de cada trimestre
Nombre	Descripción de la Variable
Número total de fumigaciones programadas	el total de los servicios programados en los mercados
Medios de Verificación	Unidad de Medida
servicios	trimestral
Desagregación Geográfica	Frecuencia
municipal	trimestral
Método de Recopilación de Datos	Fecha de disponibilidad de la Información
bitácoras selladas por cada servicio que se realice	al cierre de cada trimestre

REFERENCIAS ADICIONALES	
Referencia Nacional y/o Internacional:	Alineado a los objetivos de desarrollo sostenible del PNUB, de la Agenda 2030
Comentario Técnico:	

SERIE ESTADISTICA		
Ciclo	Valor	Periodo
2021	0%	Octubre-Diciembre
2022	108%	Enero-Diciembre
2023	108%	Enero-Diciembre
2024	108%	Enero-diciembre

GRÁFICA DE LA SERIE ESTADISTICA





H. AYUNTAMIENTO DEL MUNICIPIO DEL CARMEN 2021-2024
DIRECCIÓN DE SERVICIOS BÁSICOS

FICHA TECNICA
EJERCICIO FISCAL 2022

DATOS DE IDENTIFICACIÓN DEL PROGRAMA PRESUPUESTARIO (PP)	
Ramo Administrativo:	Dirección de servicios básicos
Unidad Responsable del PP:	09 Dirección de Servicios Básicos
Denominación de PP:	17 Servicios públicos de calidad

ALINEACIÓN AL PLAN MUNICIPAL DE DESARROLLO 2021-2024	
Misión Estratégica del Plan Municipal de Desarrollo 2021-2024:	V. Ordenamiento sustentable e infraestructura de calidad para todos
Objetivo del Plan Municipal de Desarrollo 2021-2024:	Contribuir a mejorar el nivel de vida de la población, mediante el fortalecimiento de la infraestructura urbana y rural: la prestación de los servicios públicos y básicos, la protección de los recursos naturales, la prevención de riesgos, a fin de asegurar su eficiencia, continuidad y eficacia.
Estrategia del Plan Municipal de Desarrollo 2021-2024:	Optimizar el recurso humano y la materia prima para proporcionar un buen servicio a los usuarios
Línea de Acción del Plan Municipal de Desarrollo 2021-2024:	Garantizar una excelente imagen y calidad en los tramites de los servicios básicos proporcionados

MATRIZ DE INDICADORES PARA RESULTADOS	
Resumen Narrativo:	fortalecer la recaudación municipal por la prestación de los servicios básicos

INDICADOR			
DATOS DE IDENTIFICACIÓN DEL INDICADOR			
Orden en la MIR:	C2 A3	Nombre del Indicador:	rehabilitación y mantenimientos de mercados públicos
Dimensión del Indicador:	Eficiencia	Tipo del Indicador:	Gestión
Definición del Indicador:	Rehabilitación y mantenimiento para tener una mejor imagen y calidad de servicios	Tipo de valor de la Meta:	46
Formula:	(Número de mercados públicos rehabilitados / total de Mercados en el Municipio) x 100	Unidad de Medida:	bitácoras y evidencias fotográficas
Desagregación Geográfica:	Municipal	Frecuencia de Medición:	trimestral

TRANSVERSALIDAD					
Enfoque de Transversalidad:	Los servicios están dirigidos a todos los ciudadanos de manera equitativa, con calidad, respetando los derechos humanos y la paz social				
Hombre:	131,678	Mujer:	148,789	Total:	280,167

CARACTERÍSTICA DEL INDICADOR		
CARACTERÍSTICA	CALIFICACIÓN	JUSTIFICACIÓN
Claridad	10	Se expresa de manera clara la aplicación del indicador
Relevancia	20	Es de gran relevancia para el crecimiento económico y social
Economía	10	Genera reducción practica en las labores diarias del Ayuntamiento
Monitoreable	20	Este indicador es monitoriable de acuerdo a las actividades
Adecuado	20	Es aplicable en la práctica diaria
Aporte Marginal	20	aporta al Indicador general de eficiencia en el servicio público municipal

SERIE DE INFORMACIÓN DISPONIBLE

CONTACTO DEL INDICADOR					
Nombre:	MVZ. Shijad	Apellido Paterno:	Trejo	Apellido Materno:	Martínez
Área:	Servicios Básicos	Puesto:	Director	Correo Electrónico:	strejo@carme.gob.mx
Teléfono:	982 104 09 82	Lada	982	Extensión:	S/E

DETERMINACIÓN DE METAS					
Meta Acumulable:	46	Comportamiento del Indicador:	ascendente	Factibilidad de la Meta:	100
Justificación de la Factibilidad					

LINEA BASE				
	Valor			Periodo al que corresponde
AÑO	Indicador (relativo)	Numerador (Absoluto)	Denominador (universo de cobertura)	el valor

2022	100	46	46	enero - diciembre
JUSTIFICACION LINEA BASE				

PARÁMETROS DE SEMAFORIZACIÓN					
Tipo de Valor:					
Umbral Verde:	100-90	Umbral Amarillo:	80-60	Umbral Rojo:	50-0

META DEL TRIENIO				
	Valor			Periodo al que corresponde
AÑO	Indicador (Relativo)	Numerador (Absoluto)	Denominador (universo de cobertura)	el valor
2022-2024	100	138	138	enero - diciembre

METAS CICLO PRESUPUESTARIO				
	Valor			Periodo al que corresponde
Período según frecuencia de medición	Indicador (relativo)	Numerador (Absoluto)	Denominador (universo de cobertura)	el valor
Periodo 1	100	11	11	Enero-Marzo
Periodo 2	100	12	12	Abril-Junio
Periodo 3	100	11	11	Julio- Septiembre
Periodo 4	100	12	12	Octubre- Diciembre

CARACTERÍSTICAS DE LAS VARIABLES	
Número de variables:	2
Nombre	Descripción de la Variable
Número de mercados públicos rehabilitados	consiste en saber que áreas se rehabilitaran para un mejor funcionamiento de los mercados públicos
Medios de Verificación	Unidad de Medida
reportes fotográficos	porcentual
Desagregación Geográfica	Frecuencia
Municipal	trimestral

Método de Recopilación de Datos	Fecha de disponibilidad de la Información
bitácoras y reportes fotográficos	al cierre de cada trimestre
Nombre	Descripción de la Variable
total de Mercados en el Municipio	indicar el número de mercados que requieren las mejoras requeridas
Medios de Verificación	Unidad de Medida
servicios	trimestral
Desagregación Geográfica	Frecuencia
municipal	trimestral
Método de Recopilación de Datos	Fecha de disponibilidad de la Información
reporte y evidencias fotográficas	al cierre de cada trimestre

REFERENCIAS ADICIONALES	
Referencia Nacional y/o Internacional:	Alineado a los objetivos de desarrollo sostenible del PNUB, de la Agenda 2030
Comentario Técnico:	

SERIE ESTADISTICA		
Ciclo	Valor	Periodo
2021	0%	Octubre-Diciembre
2022	46%	Enero-Diciembre
2023	46%	Enero-Diciembre
2024	46%	Enero-diciembre
GRÁFICA DE LA SERIE ESTADISTICA		





H. AYUNTAMIENTO DEL MUNICIPIO DEL CARMEN 2021-2024
DIRECCIÓN DE SERVICIOS BÁSICOS
FICHA TECNICA
EJERCICIO FISCAL 2022

DATOS DE IDENTIFICACIÓN DEL PROGRAMA PRESUPUESTARIO (PP)	
Ramo Administrativo:	Dirección de servicios básicos
Unidad Responsable del PP:	09 Dirección de Servicios Básicos
Denominación de PP:	17 Servicios públicos de calidad

ALINEACIÓN AL PLAN MUNICIPAL DE DESARROLLO 2021-2024	
Misión Estratégica del Plan Municipal de Desarrollo 2021-2024:	V. Ordenamiento sustentable e infraestructura de calidad para todos
Objetivo del Plan Municipal de Desarrollo 2021-2024:	Contribuir a mejorar el nivel de vida de la población, mediante el fortalecimiento de la infraestructura urbana y rural; la prestación de los servicios públicos y básicos, la protección de los recursos naturales, la prevención de riesgos, a fin de asegurar su eficiencia, continuidad y eficacia.
Estrategia del Plan Municipal de Desarrollo 2021-2024:	Optimizar el recurso humano y la materia prima para proporcionar un buen servicio a los usuarios
Línea de Acción del Plan Municipal de Desarrollo 2021-2024:	Garantizar una excelente imagen y calidad en los tramites de los servicios básicos proporcionados

MATRIZ DE INDICADORES PARA RESULTADOS	
Resumen Narrativo:	fortalecer la recaudación municipal por la prestación de los servicios básicos

INDICADOR			
DATOS DE IDENTIFICACIÓN DEL INDICADOR			
Orden en la MIR:	C3 A1	Nombre del Indicador:	recaudación municipal
Dimensión del Indicador:	Eficiencia	Tipo del Indicador:	Gestión
Definición del Indicador:	se refiere al monto del cobro que se realizan a los concesionarios de los mercados por el uso de suelo	Tipo de valor de la Meta:	100
Formula:	(Número de locatarios al corriente de sus pagos / Número total de locatarios) x 100	Unidad de Medida:	padrón de locatarios, reportes
Desagregación Geográfica:	Municipal	Frecuencia de Medición:	trimestral

TRANSVERSALIDAD

Enfoque de Transversalidad:	Los servicios están dirigidos a todos los ciudadanos de manera equitativa, con calidad, respetando los derechos humanos y la paz social				
Hombre:	131,678	Mujer:	148,789	Total:	280,167

CARACTERÍSTICA DEL INDICADOR		
CARACTERÍSTICA	CALIFICACIÓN	JUSTIFICACIÓN
Claridad	10	Se expresa de manera clara la aplicación del indicador
Relevancia	20	Es de gran relevancia para el crecimiento económico y social
Economía	10	Genera reducción practica en las labores diarias del Ayuntamiento
Monitoreable	20	Este indicador es monitoriable de acuerdo a las actividades
Adecuado	20	Es aplicable en la práctica diaria
Aporte Marginal	20	aporta al Indicador general de eficiencia en el servicio público municipal

SERIE DE INFORMACIÓN DISPONIBLE

CONTACTO DEL INDICADOR					
Nombre:	MVZ. Shijad	Apellido o Paterno:	Trejo	Apellido Materno:	Martínez
Área:	Servicios Básicos	Puesto:	Director	Correo Electrónico:	strejo@carme.gob.mx
Teléfono:	982 104 09 82	Lada	982	Extensión:	S/E

DETERMINACIÓN DE METAS					
Meta Acumable:	100	Comportamiento del Indicador:	ascendente	Factibilidad de la Meta:	100
Justificación de la Factibilidad	los cobros van dirigidos a los concesionarios de cada mercado para tener un mejor servicio				

LINEA BASE				
	Valor			Periodo al que corresponde
AÑO	Indicador (relativo)	Numerador (Absoluto)	Denominador (universo de cobertura)	el valor
2022	100	100	100	enero - diciembre

JUSTIFICACION LINEA BASE	
--------------------------	--

PARÁMETROS DE SEMAFORIZACIÓN					
Tipo de Valor:					
Umbral Verde:	100-90	Umbral Amarillo:	80-60	Umbral Rojo:	50-0

META DEL TRIENIO				
	Valor			Periodo al que corresponde
AÑO	Indicador (Relativo)	Numerador (Absoluto)	Denominador (universo de cobertura)	el valor
2022-2024	100	300	300	enero - diciembre

METAS CICLO PRESUPUESTARIO				
	Valor			Periodo al que corresponde
Período según frecuencia de medición	Indicador (relativo)	Numerador (Absoluto)	Denominador (universo de cobertura)	el valor
Periodo 1	100	25	25	Enero-Marzo
Periodo 2	100	25	25	Abril-Junio
Periodo 3	100	25	25	Julio-Septiembre
Periodo 4	100	25	25	Octubre-Diciembre

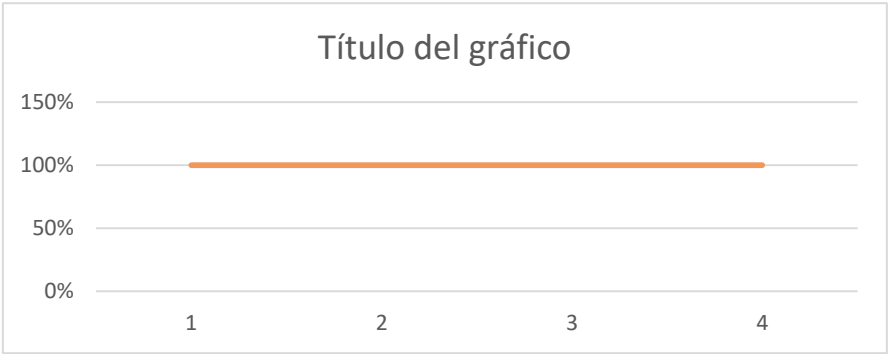
CARACTERÍSTICAS DE LAS VARIABLES	
Número de variables:	2
Nombre	Descripción de la Variable
Número de locatarios al corriente de sus pagos	consiste en saber el número de concesionarios al corriente con sus pagos
Medios de Verificación	Unidad de Medida
padrón de locatarios	porcentual
Desagregación Geográfica	Frecuencia
Municipal	trimestral
Método de Recopilación de Datos	Fecha de disponibilidad de la Información
base de datos actualizados de los concesionarios	al cierre de cada trimestre

Nombre	Descripción de la Variable
Número total de locatarios	indica la base de concesionarios que están en el padrón del mercado
Medios de Verificación	Unidad de Medida
servicios	trimestral
Desagregación Geográfica	Frecuencia
municipal	trimestral
Método de Recopilación de Datos	Fecha de disponibilidad de la Información
lista de asistencia	al cierre de cada trimestre

REFERENCIAS ADICIONALES	
Referencia Nacional y/o Internacional:	Alineado a los objetivos de desarrollo sostenible del PNUB, de la Agenda 2030
Comentario Técnico:	

SERIE ESTADISTICA		
Ciclo	Valor	Periodo
2021	0%	Octubre-Diciembre
2022	100%	Enero-Diciembre
2023	100%	Enero-Diciembre
2024	100%	Enero-diciembre

GRÁFICA DE LA SERIE ESTADISTICA





H. AYUNTAMIENTO DEL MUNICIPIO DEL CARMEN 2021-2024
DIRECCIÓN DE SERVICIOS BÁSICOS
FICHA TECNICA
EJERCICIO FISCAL 2022

DATOS DE IDENTIFICACIÓN DEL PROGRAMA PRESUPUESTARIO (PP)	
Ramo Administrativo:	Dirección de servicios básicos
Unidad Responsable del PP:	09 Dirección de Servicios Básicos
Denominación de PP:	17 Servicios públicos de calidad

ALINEACIÓN AL PLAN MUNICIPAL DE DESARROLLO 2021-2024	
Misión Estratégica del Plan Municipal de Desarrollo 2021-2024:	V. Ordenamiento sustentable e infraestructura de calidad para todos
Objetivo del Plan Municipal de Desarrollo 2021-2024:	Contribuir a mejorar el nivel de vida de la población, mediante el fortalecimiento de la infraestructura urbana y rural; la prestación de los servicios públicos y básicos, la protección de los recursos naturales, la prevención de riesgos, a fin de asegurar su eficiencia, continuidad y eficacia.
Estrategia del Plan Municipal de Desarrollo 2021-2024:	Optimizar el recurso humano y la materia prima para proporcionar un buen servicio a los usuarios
Línea de Acción del Plan Municipal de Desarrollo 2021-2024:	Garantizar una excelente imagen y calidad en los tramites de los servicios básicos proporcionados

MATRIZ DE INDICADORES PARA RESULTADOS	
Resumen Narrativo:	fortalecer la recaudación municipal por la prestación de los servicios básicos

INDICADOR			
DATOS DE IDENTIFICACIÓN DEL INDICADOR			
Orden en la MIR:	C 3 A 2	Nombre del Indicador:	porcentaje de eventos
Dimensión del Indicador:	Eficiencia	Tipo del Indicador:	Gestión
Definición del Indicador:	tener conocimientos de los eventos que se realizaran y dar al ciudadano una mejor imagen en el uso de las instalaciones	Tipo de valor de la Meta:	100
Formula:	(Número de eventos realizados / número total de eventos requeridos) x 100	Unidad de Medida:	contratos y registros, bitácora
Desagregación Geográfica:	Municipal	Frecuencia de Medición:	trimestral

TRANSVERSALIDAD					
Enfoque de Transversalidad:	Los servicios están dirigidos a todos los ciudadanos de manera equitativa, con calidad, respetando los derechos humanos y la paz social				
Hombre:	131,678	Mujer:	148,789	Total:	280,167

CARACTERÍSTICA DEL INDICADOR		
CARACTERÍSTICA	CALIFICACIÓN	JUSTIFICACIÓN
Claridad	10	Se expresa de manera clara la aplicación del indicador
Relevancia	30	Es de gran relevancia para el crecimiento económico y social
Economía	10	Genera reducción practica en las labores diarias del Ayuntamiento
Monitoreable	20	Este indicador es monitoriable de acuerdo a las actividades
Adecuado	10	Es aplicable en la práctica diaria
Aporte Marginal	20	aporta al Indicador general de eficiencia en el servicio público municipal

SERIE DE INFORMACIÓN DISPONIBLE

CONTACTO DEL INDICADOR					
Nombre:	MVZ. Shijad	Apellido Paterno:	Trejo	Apellido Materno:	Martínez
Área:	Servicios Básicos	Puesto:	Director	Correo Electrónico:	strejo@carme.gob.mx
Teléfono:	982 104 09 82	Lada	982	Extensión:	S/E

DETERMINACIÓN DE METAS					
Meta Acumulable:	100	Comportamiento del Indicador:	ascendente	Factibilidad de la Meta:	100
Justificación de la Factibilidad	la disponibilidad que se tiene en la agenda o bitácora de las actividades del inmueble				

LINEA BASE				
	Valor			Periodo al que corresponde
AÑO	Indicador (relativo)	Numerador (Absoluto)	Denominador (universo de cobertura)	el valor

2022	100		100	enero - diciembre
JUSTIFICACION LINEA BASE				

PARÁMETROS DE SEMAFORIZACIÓN					
Tipo de Valor:					
Umbral Verde:	100-90	Umbral Amarillo:	80-60	Umbral Rojo:	50-0

META DEL TRIENIO				
	Valor			Periodo al que corresponde
AÑO	Indicador (Relativo)	Numerador (Absoluto)	Denominador (universo de cobertura)	el valor
2022-2024	100	300	300	enero - diciembre

METAS CICLO PRESUPUESTARIO				
	Valor			Periodo al que corresponde
Período según frecuencia de medición	Indicador (relativo)	Numerador (Absoluto)	Denominador (universo de cobertura)	el valor
Periodo 1	100	25	25	Enero-Marzo
Periodo 2	100	25	25	Abril-Junio
Periodo 3	100	25	25	Julio- Septiembre
Periodo 4	100	25	25	Octubre- Diciembre

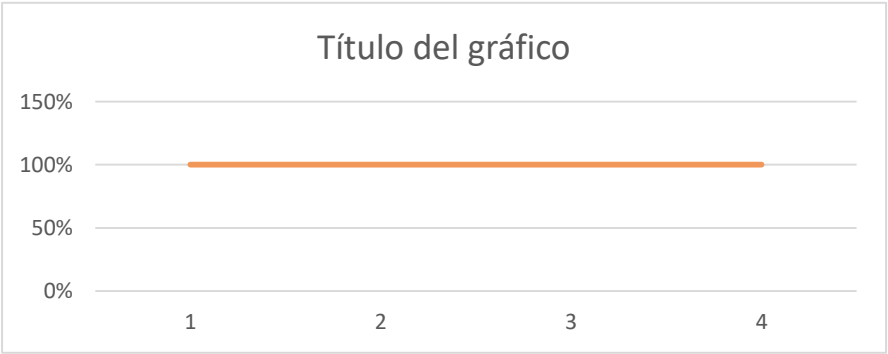
CARACTERÍSTICAS DE LAS VARIABLES	
Número de variables:	2
Nombre	Descripción de la Variable
Numero de eventos realizados	se refiere tener un contrato de los eventos que se realizaran dentro del inmueble
Medios de Verificación	Unidad de Medida
agenda o bitácora	porcentual
Desagregación Geográfica	Frecuencia
Municipal	trimestral
Método de Recopilación de Datos	Fecha de disponibilidad de la Información

contratos y registros en bitácora	al cierre de cada trimestre
Nombre	Descripción de la Variable
número total de eventos requeridos	consiste en la totalidad de los eventos realizados
Medios de Verificación	Unidad de Medida
servicios	trimestral
Desagregación Geográfica	Frecuencia
municipal	trimestral
Método de Recopilación de Datos	Fecha de disponibilidad de la Información
contratos y registro de bitácoras	al cierre de cada trimestre

REFERENCIAS ADICIONALES	
Referencia Nacional y/o Internacional:	Alineado a los objetivos de desarrollo sostenible del PNUB, de la Agenda 2030
Comentario Técnico:	

SERIE ESTADISTICA		
Ciclo	Valor	Periodo
2021	0%	Octubre-Diciembre
2022	100%	Enero-Diciembre
2023	100%	Enero-Diciembre
2024	100%	Enero-diciembre

GRÁFICA DE LA SERIE ESTADISTICA





H. AYUNTAMIENTO DEL MUNICIPIO DEL CARMEN 2021-2024 DIRECCIÓN DE SERVICIOS BÁSICOS

FICHA TECNICA EJERCICIO FISCAL 2022

Ramo Administrativo:	Dirección de servicios básicos
Unidad Responsable del PP:	09 Dirección de Servicios Básicos
Denominación de PP:	17 Servicios públicos de calidad

ALINEACIÓN AL PLAN MUNICIPAL DE DESARROLLO 2021-2024	
Misión Estratégica del Plan Municipal de Desarrollo 2021-2024:	V. Ordenamiento sustentable e infraestructura de calidad para todos
Objetivo del Plan Municipal de Desarrollo 2021-2024:	Contribuir a mejorar el nivel de vida de la población, mediante el fortalecimiento de la infraestructura urbana y rural; la prestación de los servicios públicos y básicos, la protección de los recursos naturales, la prevención de riesgos, a fin de asegurar su eficiencia, continuidad y eficacia.
Estrategia del Plan Municipal de Desarrollo 2021-2024:	Optimizar el recurso humano y la materia prima para proporcionar un buen servicio a los usuarios
Línea de Acción del Plan Municipal de Desarrollo 2021-2024:	Garantizar una excelente imagen y calidad en los tramites de los servicios básicos proporcionados

MATRIZ DE INDICADORES PARA RESULTADOS	
Resumen Narrativo:	fortalecer la recaudación municipal por la prestación de los servicios básicos

INDICADOR			
DATOS DE IDENTIFICACIÓN DEL INDICADOR			
Orden en la MIR:	C 3 A 3	Nombre del Indicador:	Número de visitantes
Dimensión del Indicador:	Eficiencia	Tipo del Indicador:	Gestión
Definición del Indicador:	dar una mejor servicio público para la concurrencia	Tipo de valor de la Meta:	100
Formula:	$(\text{Número de total de visitantes} / \text{número total de boletos}) \times 100$	Unidad de Medida:	porcentual
Desagregación Geográfica:	Municipal	Frecuencia de Medición:	trimestral

TRANSVERSALIDAD

Enfoque de Transversalidad:	Los servicios están dirigidos a todos los ciudadanos de manera equitativa, con calidad, respetando los derechos humanos y la paz social				
Hombre:	131,678	Mujer:	148,789	Total:	280,167

CARACTERÍSTICA DEL INDICADOR		
CARACTERÍSTICA	CALIFICACIÓN	JUSTIFICACIÓN
Claridad	10	Se expresa de manera clara la aplicación del indicador
Relevancia	20	Es de gran relevancia para el crecimiento económico y social
Economía	10	Genera reducción practica en las labores diarias del Ayuntamiento
Monitoreable	20	Este indicador es monitoriable de acuerdo a las actividades
Adecuado	20	Es aplicable en la práctica diaria
Aporte Marginal	20	aporta al Indicador general de eficiencia en el servicio público municipal

SERIE DE INFORMACIÓN DISPONIBLE

CONTACTO DEL INDICADOR					
Nombre:	MVZ. Shijad	Apellido Paterno:	Trejo	Apellido Materno:	Martínez
Área:	Servicios Básicos	Puesto:	Director	Correo Electrónico:	strejo@carme.gob.mx
Teléfono:	982 104 09 82	Lada	982	Extensión:	S/E

DETERMINACIÓN DE METAS					
Meta Acumulable:	100	Comportamiento del Indicador:	ascendente	Factibilidad de la Meta:	100
Justificación de la Factibilidad	conseguir una mayor implicación a los visitantes y estrategias que contenga una medida de publicidad				

LINEA BASE				
	Valor			Periodo al que corresponde
AÑO	Indicador (relativo)	Numerador (Absoluto)	Denominador (universo de cobertura)	el valor
2022	100	100	100	enero - diciembre
JUSTIFICACION LINEA BASE				

PARÁMETROS DE SEMAFORIZACIÓN					
Tipo de Valor:					
Umbral Verde:	100-90	Umbral Amarillo:	80-60	Umbral Rojo:	50-0

META DEL TRIENIO				
	Valor			Periodo al que corresponde
AÑO	Indicador (Relativo)	Numerador (Absoluto)	Denominador (universo de cobertura)	el valor
2022-2024	100	300	300	enero - diciembre

METAS CICLO PRESUPUESTARIO				
	Valor			Periodo al que corresponde
Período según frecuencia de medición	Indicador (relativo)	Numerador (Absoluto)	Denominador (universo de cobertura)	el valor
Periodo 1	100	25	25	Enero-Marzo
Periodo 2	100	25	25	Abril-Junio
Periodo 3	100	25	25	Julio-Septiembre
Periodo 4	100	25	25	Octubre-Diciembre

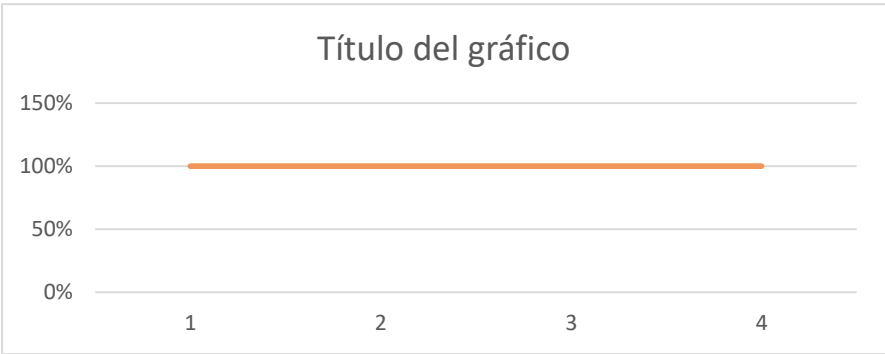
CARACTERÍSTICAS DE LAS VARIABLES	
Número de variables:	2
Nombre	Descripción de la Variable
Numero de total de visitantes	consiste en el volumen de visitantes que asisten
Medios de Verificación	Unidad de Medida
reportes	porcentual
Desagregación Geográfica	Frecuencia
Municipal	trimestral
Método de Recopilación de Datos	Fecha de disponibilidad de la Información
boletos, y registros	al cierre de cada trimestre
Nombre	Descripción de la Variable
número total de boletos	indica el total de folios utilizados

Medios de Verificación	Unidad de Medida
servicios	trimestral
Desagregación Geográfica	Frecuencia
municipal	trimestral
Método de Recopilación de Datos	Fecha de disponibilidad de la Información
folios utilizados	al cierre de cada trimestre

REFERENCIAS ADICIONALES	
Referencia Nacional y/o Internacional:	Alineado a los objetivos de desarrollo sostenible del PNUB, de la Agenda 2030
Comentario Técnico:	

SERIE ESTADISTICA		
Ciclo	Valor	Periodo
2021	0%	Octubre-Diciembre
2022	100%	Enero-Diciembre
2023	100%	Enero-Diciembre
2024	100%	Enero-diciembre

GRÁFICA DE LA SERIE ESTADISTICA





H. AYUNTAMIENTO DEL MUNICIPIO DEL CARMEN 2021-2024
DIRECCIÓN DE SERVICIOS BÁSICOS
FICHA TECNICA
EJERCICIO FISCAL 2022

DATOS DE IDENTIFICACIÓN DEL PROGRAMA PRESUPUESTARIO (PP)	
Ramo Administrativo:	Dirección de servicios básicos
Unidad Responsable del PP:	09 Dirección de Servicios Básicos
Denominación de PP:	17 Servicios públicos de calidad

ALINEACIÓN AL PLAN MUNICIPAL DE DESARROLLO 2021-2024	
Misión Estratégica del Plan Municipal de Desarrollo 2021-2024:	V. Ordenamiento sustentable e infraestructura de calidad para todos
Objetivo del Plan Municipal de Desarrollo 2021-2024:	Contribuir a mejorar el nivel de vida de la población, mediante el fortalecimiento de la infraestructura urbana y rural; la prestación de los servicios públicos y básicos, la protección de los recursos naturales, la prevención de riesgos, a fin de asegurar su eficiencia, continuidad y eficacia.
Estrategia del Plan Municipal de Desarrollo 2021-2024:	Optimizar el recurso humano y la materia prima para proporcionar un buen servicio a los usuarios
Línea de Acción del Plan Municipal de Desarrollo 2021-2024:	Garantizar una excelente imagen y calidad en los tramites de los servicios básicos proporcionados

MATRIZ DE INDICADORES PARA RESULTADOS	
Resumen Narrativo:	fortalecer la recaudación municipal por la prestación de los servicios básicos

INDICADOR			
DATOS DE IDENTIFICACIÓN DEL INDICADOR			
Orden en la MIR:	C 4 A 1	Nombre del Indicador:	Numero de espacios de osarios y criptas
Dimensión del Indicador:	Eficiencia	Tipo del Indicador:	Gestión
Definición del Indicador:	utilizar el mismo material para osarios y criptas	Tipo de valor de la Meta:	300
Formula:	(Número de osarios y criptas disponibles / número total de osarios y criptas) x 100	Unidad de Medida:	porcentual
Desagregación Geográfica:	Municipal	Frecuencia de Medición:	trimestral

TRANSVERSALIDAD					
Enfoque de Transversalidad:	Los servicios están dirigidos a todos los ciudadanos de manera equitativa, con calidad, respetando los derechos humanos y la paz social				
Hombre:	131,678	Mujer:	148,789	Total:	280,167

CARACTERÍSTICA DEL INDICADOR		
CARACTERÍSTICA	CALIFICACIÓN	JUSTIFICACIÓN
Claridad	10	Se expresa de manera clara la aplicación del indicador
Relevancia	20	Es de gran relevancia para el crecimiento económico y social
Economía	10	Genera reducción practica en las labores diarias del Ayuntamiento
Monitoreable	20	Este indicador es monitoriable de acuerdo a las actividades
Adecuado	20	Es aplicable en la práctica diaria
Aporte Marginal	20	aporta al Indicador general de eficiencia en el servicio público municipal

SERIE DE INFORMACIÓN DISPONIBLE

CONTACTO DEL INDICADOR					
Nombre:	MVZ. Shijad	Apellido Paterno:	Trejo	Apellido Materno:	Martínez
Área:	Servicios Básicos	Puesto:	Director	Correo Electrónico:	strejo@carme.gob.mx
Teléfono:	982 104 09 82	Lada	982	Extensión:	S/E

DETERMINACIÓN DE METAS					
Meta Acumutable:	300	Comportamiento del Indicador:	ascendente	Factibilidad de la Meta:	100
Justificación de la Factibilidad	Lograr las metas y la vialidad para determinar la evaluación de las estimaciones de costo de osarios y criptas.				

LINEA BASE				
	Valor			Periodo al que corresponde
AÑO	Indicador (relativo)	Numerador (Absoluto)	Denominador (universo de cobertura)	el valor

2022	100	300	300	enero - diciembre
JUSTIFICACION LINEA BASE				

PARÁMETROS DE SEMAFORIZACIÓN					
Tipo de Valor:					
Umbral Verde:	100-90	Umbral Amarillo:	80-60	Umbral Rojo:	50-0

META DEL TRIENIO				
	Valor			Periodo al que corresponde
AÑO	Indicador (Relativo)	Numerador (Absoluto)	Denominador (universo de cobertura)	el valor
2022-2024	100	900	900	enero - diciembre

METAS CICLO PRESUPUESTARIO				
	Valor			Periodo al que corresponde
Periodo según frecuencia de medición	Indicador (relativo)	Numerador (Absoluto)	Denominador (universo de cobertura)	el valor
Periodo 1	100	75	75	Enero-Marzo
Periodo 2	100	75	75	Abril-Junio
Periodo 3	100	75	75	Julio-Septiembre
Periodo 4	100	75	75	Octubre-Diciembre

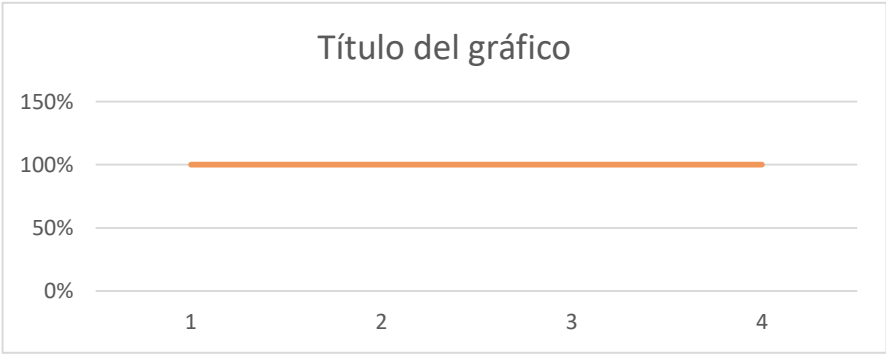
CARACTERÍSTICAS DE LAS VARIABLES	
Número de variables:	2
Nombre	Descripción de la Variable
Numero de espacios de osarios y criptas	contar con los espacios libres para utilizar en los servicios requeridos
Medios de Verificación	Unidad de Medida
Atreves de la coordinación de comentarios.	porcentual
Desagregación Geográfica	Frecuencia
Municipal	trimestral
Método de Recopilación de Datos	Fecha de disponibilidad de la Información

reportes de criptas y osarios	al cierre de cada trimestre
Nombre	Descripción de la Variable
número total de osarios y criptas	consiste en saber el monto de módulos de criptas y osarios para ser utilizados
Medios de Verificación	Unidad de Medida
servicios	trimestral
Desagregación Geográfica	Frecuencia
municipal	trimestral
Método de Recopilación de Datos	Fecha de disponibilidad de la Información
reporte en bitácoras, contratos y recibos	al cierre de cada trimestre

REFERENCIAS ADICIONALES	
Referencia Nacional y/o Internacional:	Alineado a los objetivos de desarrollo sostenible del PNUB, de la Agenda 2030
Comentario Técnico:	

SERIE ESTADISTICA		
Ciclo	Valor	Periodo
2021	0%	Octubre-Diciembre
2022	300%	Enero-Diciembre
2023	300%	Enero-Diciembre
2024	300%	Enero-diciembre

GRÁFICA DE LA SERIE ESTADISTICA





H. AYUNTAMIENTO DEL MUNICIPIO DEL CARMEN 2021-2024
DIRECCIÓN DE SERVICIOS BÁSICOS

FICHA TECNICA
EJERCICIO FISCAL 2022

Ramo Administrativo:	Dirección de servicios básicos
Unidad Responsable del PP:	09 Dirección de Servicios Básicos
Denominación de PP:	17 Servicios públicos de calidad

ALINEACIÓN AL PLAN MUNICIPAL DE DESARROLLO 2021-2024	
Misión Estratégica del Plan Municipal de Desarrollo 2021-2024:	V. Ordenamiento sustentable e infraestructura de calidad para todos
Objetivo del Plan Municipal de Desarrollo 2021-2024:	Contribuir a mejorar el nivel de vida de la población, mediante el fortalecimiento de la infraestructura urbana y rural; la prestación de los servicios públicos y básicos, la protección de los recursos naturales, la prevención de riesgos, a fin de asegurar su eficiencia, continuidad y eficacia.
Estrategia del Plan Municipal de Desarrollo 2021-2024:	Optimizar el recurso humano y la materia prima para proporcionar un buen servicio a los usuarios
Línea de Acción del Plan Municipal de Desarrollo 2021-2024:	Garantizar una excelente imagen y calidad en los tramites de los servicios básicos proporcionados

MATRIZ DE INDICADORES PARA RESULTADOS	
Resumen Narrativo:	fortalecer la recaudación municipal por la prestación de los servicios básicos

INDICADOR			
DATOS DE IDENTIFICACIÓN DEL INDICADOR			
Orden en la MIR:	C 4 A 2	Nombre del Indicador:	Numero de exhumaciones e inhumaciones
Dimensión del Indicador:	Eficiencia	Tipo del Indicador:	Gestión
Definición del Indicador:	Define la base y modalidad del servicio de exhumaciones e inhumaciones	Tipo de valor de la Meta:	300
Formula:	(Número de espacios disponibles para depósito de restos humanos / Demanda potencial de espacios para el depósito de restos humanos)100	Unidad de Medida:	porcentual

Desagregación Geográfica:	Municipal	Frecuencia de Medición:	trimestral
---------------------------	-----------	-------------------------	------------

TRANSVERSALIDAD					
Enfoque de Transversalidad:	Los servicios están dirigidos a todos los ciudadanos de manera equitativa, con calidad, respetando los derechos humanos y la paz social				
Hombre:	131,678	Mujer:	148,789	Total:	280,167

CARACTERÍSTICA DEL INDICADOR		
CARACTERÍSTICA	CALIFICACIÓN	JUSTIFICACIÓN
Claridad	10	Se expresa de manera clara la aplicación del indicador
Relevancia	20	Es de gran relevancia para el crecimiento económico y social
Economía	10	Genera reducción practica en las labores diarias del Ayuntamiento
Monitoreable	20	Este indicador es monitoriable de acuerdo a las actividades
Adecuado	20	Es aplicable en la práctica diaria
Aporte Marginal	20	aporta al Indicador general de eficiencia en el servicio público municipal

SERIE DE INFORMACIÓN DISPONIBLE

CONTACTO DEL INDICADOR					
Nombre:	MVZ. Shijad	Apellido Paterno:	Trejo	Apellido Materno:	Martínez
Área:	Servicios Básicos	Puesto:	Director	Correo Electrónico:	strejo@carme.gob.mx
Teléfono:	982 104 09 82	Lada	982	Extensión:	S/E

DETERMINACIÓN DE METAS					
Meta Acumulable:	300	Comportamiento del Indicador:	ascendente	Factibilidad de la Meta:	100
Justificación de la Factibilidad	debemos de contar con espacios disponibles para poder dar el servicio a los adeudos				

LINEA BASE				
	Valor			Periodo al que corresponde
AÑO	Indicador (relativo)	Numerador (Absoluto)	Denominador (universo de cobertura)	el valor

2022	100	300	300	enero - diciembre
JUSTIFICACION LINEA BASE				

PARÁMETROS DE SEMAFORIZACIÓN					
Tipo de Valor:					
Umbral Verde:	100-90	Umbral Amarillo:	80-60	Umbral Rojo:	50-0

META DEL TRIENIO				
	Valor			Periodo al que corresponde
AÑO	Indicador (Relativo)	Numerador (Absoluto)	Denominador (universo de cobertura)	el valor
2022-2024	100	900	900	enero - diciembre

METAS CICLO PRESUPUESTARIO				
	Valor			Periodo al que corresponde
Periodo según frecuencia de medición	Indicador (relativo)	Numerador (Absoluto)	Denominador (universo de cobertura)	el valor
Periodo 1	100	75	75	Enero-Marzo
Periodo 2	100	75	75	Abril-Junio
Periodo 3	100	75	75	Julio- Septiembre
Periodo 4	100	75	75	Octubre- Diciembre

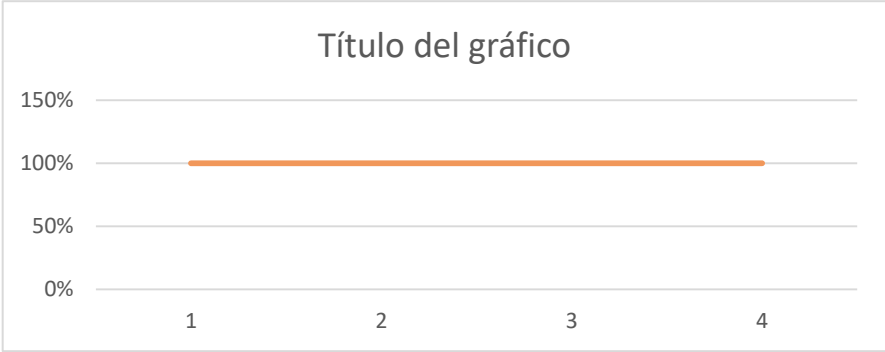
CARACTERÍSTICAS DE LAS VARIABLES	
Número de variables:	2
Nombre	Descripción de la Variable
Número de espacios disponibles para depósito de restos humanos	describe la disponibilidad de espacios para poder depositar los restos humanos
Medios de Verificación	Unidad de Medida
reportes en bitácora	porcentual
Desagregación Geográfica	Frecuencia
Municipal	trimestral
Método de Recopilación de Datos	Fecha de disponibilidad de la Información

contratos, recibos, escrituras	al cierre de cada trimestre
Nombre	Descripción de la Variable
Demanda potencial de espacios para el depósito de restos humanos	se refiere al estudio de los espacios para poder construir y poder sepultar los restos humanos
Medios de Verificación	Unidad de Medida
reportes	trimestral
Desagregación Geográfica	Frecuencia
municipal	trimestral
Método de Recopilación de Datos	Fecha de disponibilidad de la Información
planos de los espacios disponibles	al cierre de cada trimestre

REFERENCIAS ADICIONALES	
Referencia Nacional y/o Internacional:	Alineado a los objetivos de desarrollo sostenible del PNUB, de la Agenda 2030
Comentario Técnico:	

SERIE ESTADISTICA		
Ciclo	Valor	Periodo
2021	0%	Octubre-Diciembre
2022	300%	Enero-Diciembre
2023	300%	Enero-Diciembre
2024	300%	Enero-diciembre

GRÁFICA DE LA SERIE ESTADISTICA





H. AYUNTAMIENTO DEL MUNICIPIO DEL CARMEN 2021-2024
DIRECCIÓN DE SERVICIOS BÁSICOS

FICHA TECNICA
EJERCICIO FISCAL 2022

DATOS DE IDENTIFICACIÓN DEL PROGRAMA PRESUPUESTARIO (PP)	
Ramo Administrativo:	Dirección de servicios básicos
Unidad Responsable del PP:	09 Dirección de Servicios Básicos
Denominación de PP:	17 Servicios públicos de calidad

ALINEACIÓN AL PLAN MUNICIPAL DE DESARROLLO 2021-2024	
Misión Estratégica del Plan Municipal de Desarrollo 2021-2024:	V. Ordenamiento sustentable e infraestructura de calidad para todos
Objetivo del Plan Municipal de Desarrollo 2021-2024:	Contribuir a mejorar el nivel de vida de la población, mediante el fortalecimiento de la infraestructura urbana y rural; la prestación de los servicios públicos y básicos, la protección de los recursos naturales, la prevención de riesgos, a fin de asegurar su eficiencia, continuidad y eficacia.
Estrategia del Plan Municipal de Desarrollo 2021-2024:	Optimizar el recurso humano y la materia prima para proporcionar un buen servicio a los usuarios
Línea de Acción del Plan Municipal de Desarrollo 2021-2024:	Garantizar una excelente imagen y calidad en los tramites de los servicios básicos proporcionados

MATRIZ DE INDICADORES PARA RESULTADOS	
Resumen Narrativo:	Fortalecer la recaudación municipal por la prestación de los servicios básicos

INDICADOR			
DATOS DE IDENTIFICACIÓN DEL INDICADOR			
Orden en la MIR:	C 4 A 3	Nombre del Indicador:	Número de predios
Dimensión del Indicador:	Eficiencia	Tipo del Indicador:	Gestión
Definición del Indicador:	contar con el número de predios con escrituras, contratos y recibos	Tipo de valor de la Meta:	16000
Formula:	(Número de predios regulados / Número total de predios en los panteones) x100	Unidad de Medida:	porcentual
Desagregación Geográfica:	Municipal	Frecuencia de Medición:	trimestral

TRANSVERSALIDAD					
Enfoque de Transversalidad:	Los servicios están dirigidos a todos los ciudadanos de manera equitativa, con calidad, respetando los derechos humanos y la paz social				
Hombre:	131,678	Mujer:	148,789	Total:	280,167

CARACTERÍSTICA DEL INDICADOR		
CARACTERÍSTICA	CALIFICACIÓN	JUSTIFICACIÓN
Claridad	10	Se expresa de manera clara la aplicación del indicador
Relevancia	20	Es de gran relevancia para el crecimiento económico y social
Economía	10	Genera reducción practica en las labores diarias del Ayuntamiento
Monitoreable	20	Este indicador es monitoriable de acuerdo a las actividades
Adecuado	20	Es aplicable en la práctica diaria
Aporte Marginal	20	aporta al Indicador general de eficiencia en el servicio público municipal

SERIE DE INFORMACIÓN DISPONIBLE

CONTACTO DEL INDICADOR					
Nombre:	MVZ. Shijad	Apellido Paterno:	Trejo	Apellido Materno:	Martínez
Área:	Servicios Básicos	Puesto:	Director	Correo Electrónico:	strejo@carme.gob.mx
Teléfono:	982 104 09 82	Lada	982	Extensión:	S/E

DETERMINACIÓN DE METAS					
Meta Acumulable:	16000	Comportamiento del Indicador:	ascendente	Factibilidad de la Meta:	100
Justificación de la Factibilidad					

LINEA BASE				
	Valor			Periodo al que corresponde
AÑO	Indicador (relativo)	Numerador (Absoluto)	Denominador (universo de cobertura)	el valor

2022	100	16000	16000	enero - diciembre
JUSTIFICACION LINEA BASE		Presentamos deficiencia en cuanto a la actualización de los predios de renta, condonación y de propiedad.		

PARÁMETROS DE SEMAFORIZACIÓN					
Tipo de Valor:					
Umbral Verde:	100-90	Umbral Amarillo:	80-60	Umbral Rojo:	50-0

META DEL TRIENIO				
	Valor			Periodo al que corresponde
AÑO	Indicador (Relativo)	Numerador (Absoluto)	Denominador (universo de cobertura)	el valor
2022-2024	100	48,000	48,000	enero - diciembre

METAS CICLO PRESUPUESTARIO				
	Valor			Periodo al que corresponde
Período según frecuencia de medición	Indicador (relativo)	Numerador (Absoluto)	Denominador (universo de cobertura)	el valor
Periodo 1	100	4000	4000	Enero-Marzo
Periodo 2	100	4000	4000	Abril-Junio
Periodo 3	100	4000	4000	Julio-Septiembre
Periodo 4	100	4000	4000	Octubre-Diciembre

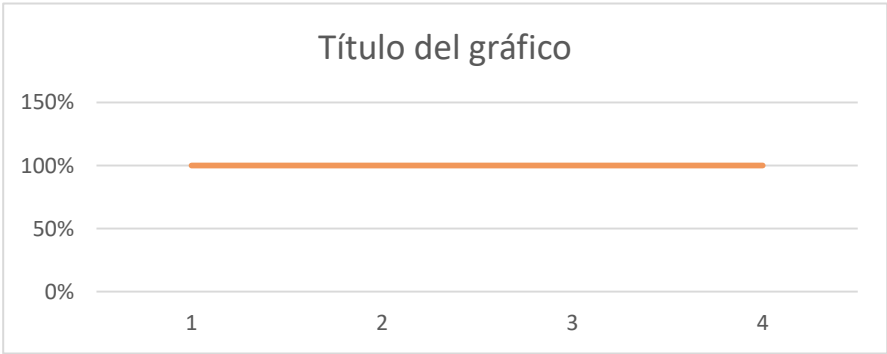
CARACTERÍSTICAS DE LAS VARIABLES	
Número de variables:	2
Nombre	Descripción de la Variable
Número de predios regulados	consiste en detectar los predios que no cuenten con títulos, recibos o contratos
Medios de Verificación	Unidad de Medida
contratos, recibos, título de propiedad	porcentual
Desagregación Geográfica	Frecuencia
Municipal	trimestral
Método de Recopilación de Datos	Fecha de disponibilidad de la Información

registro de bitácora	al cierre de cada trimestre
Nombre	Descripción de la Variable
Número total de predios en los panteones	se refiere a los predios que tiene un control, donde el ciudadano lleva su documento y tener la base de predios al corriente
Medios de Verificación	Unidad de Medida
registro en bitácora	trimestral
Desagregación Geográfica	Frecuencia
municipal	trimestral
Método de Recopilación de Datos	Fecha de disponibilidad de la Información
contratos, recibos, título de propiedad	al cierre de cada trimestre

REFERENCIAS ADICIONALES	
Referencia Nacional y/o Internacional:	Alineado a los objetivos de desarrollo sostenible del PNUB, de la Agenda 2030
Comentario Técnico:	

SERIE ESTADISTICA		
Ciclo	Valor	Periodo
2021	0%	Octubre-Diciembre
2022	16000%	Enero-Diciembre
2023	16000%	Enero-Diciembre
2024	16000%	Enero-diciembre

GRÁFICA DE LA SERIE ESTADISTICA





H. AYUNTAMIENTO DEL MUNICIPIO DE CARMEN 2021-2024
DIRECCIÓN DE SERVICIOS PÚBLICOS
FICHA TÉCNICA DE INDICADORES
EJERCICIO FISCAL 2022

DATOS DE IDENTIFICACIÓN DEL PROGRAMA PRESUPUESTARIO (PP)	
Ramo Administrativo:	08 Dirección de servicios públicos
Unidad Responsable del PP:	Oficina del Titular
Denominación de PP:	17 Servicios públicos de calidad

ALINEACIÓN AL PLAN MUNICIPAL DE DESARROLLO 2021-2024	
Eje Estratégico del Plan Municipal de Desarrollo 2021-2024:	Ordenamiento sustentable e infraestructura de calidad para todos
Objetivo del Plan Municipal de Desarrollo 2021-2024:	Eficientar la cobertura en la prestación de los servicios públicos municipales
Estrategia del Plan Municipal de Desarrollo 2021-2024:	Implementar programas estratégicos que eficiente los servicios públicos municipales
Línea de Acción del Plan Municipal de Desarrollo 2021-2024:	Proporcionar servicios públicos urbanos y rurales de calidad

MATRIZ DE INDICADORES PARA RESULTADOS	
Resumen Narrativo:	Fortalecer y consolidar la prestación de los servicios públicos municipales

INDICADOR			
DATOS DE IDENTIFICACIÓN DEL INDICADOR			
Orden en la MIR:	FIN	Nombre del Indicador:	001 Porcentaje de Reportes
Dimensión del Indicador:	Eficacia	Tipo del Indicador:	Estratégico
Definición del Indicador:	Porcentaje de la población que se beneficia por los servicios públicos municipales	Tipo de valor de la Meta:	100
Formula:	(Número de habitantes beneficiados por los servicios públicos municipales / Número total de habitantes en el municipio de Carmen)x100	Unidad de Medida:	porcentual
Desagregación Geográfica:	Municipal	Frecuencia de Medición:	Trimestral

TRANSVERSALIDAD					
Enfoque de Transversalidad:					
Hombre:	131,678	Mujer:	148,489	Total:	280,167

CARACTERÍSTICA DEL INDICADOR		
CARACTERÍSTICA	CALIFICACIÓN	JUSTIFICACIÓN
Claridad	20	Se expresa de manera clara la aplicación del indicador

Relevancia	25	Es de gran relevancia para el crecimiento económico y social
Economía	25	Genera reducción practica en las labores diarias del Ayuntamiento
Monitoreable	10	Este indicador es monitoriable de acuerdo a las actividades
Adecuado	10	Es aplicable en la práctica diaria
Aporte Marginal	10	aporta al Indicador general de eficiencia en el servicio público municipal

SERIE DE INFORMACIÓN DISPONIBLE					

CONTACTO DEL INDICADOR					
Nombre:	José Alejandro	Apellido Paterno:	Guerrero	Apellido Materno:	Cabrera
Área:	Servicios públicos	Puesto:	Director	Correo Electrónico:	guerreroca710202@gmail.com
Teléfono:	981 158 27 78	Lada	939 118 19 55 (terminación 56 - 57)	Extensión:	101

DETERMINACIÓN DE METAS					
Meta Acumulable:	100	Comportamiento del Indicador:	100	Factibilidad de la Meta:	100
Justificación de la Factibilidad	El indicador se reporta de manera trimestral para medir la eficiencia de las estrategias implementadas con los servicios públicos municipales				

LINEA BASE				
	Valor			Periodo al que corresponde el valor
AÑO	Indicador (relativo)	Numerador (Absoluto)	Denominador (universo de cobertura)	
2022	100	3	3	Enero - Diciembre
JUSTIFICACION LINEA BASE				

PARÁMETROS DE SEMAFORIZACIÓN					
Tipo de Valor:					
Umbral Verde:	100-90	Umbral Amarillo:	80-60	Umbral Rojo:	50-0

META DEL TRIENIO				
	Valor			Periodo al que corresponde el valor
AÑO	Indicador (Relativo)	Numerador (Absoluto)	Denominador (universo de cobertura)	
2022 -2024	100	3	3	01 enero 2022 - 30 septiembre de 2024

METAS CICLO PRESUPUESTARIO				
	Valor			Periodo al que corresponde el valor
Período según frecuencia de medición	Indicador (relativo)	Numerador (Absoluto)	Denominador (universo de cobertura)	
Periodo 1	100%	3	3	Enero - Marzo
Periodo 2	100%	3	3	Abril - Junio
Periodo 3	100%	3	3	Julio - Septiembre

Periodo 4	100%	3	3	Octubre - Diciembre
-----------	------	---	---	---------------------

CARACTERÍSTICAS DE LAS VARIABLES	
Número de variables:	2
Nombre	Descripción de la Variable
Número de habitantes beneficiados por los servicios públicos municipales	Determina el número de habitantes beneficiados por los servicios públicos municipales
Medios de Verificación	Unidad de Medida
Resultado de las evaluaciones	porcentual
Desagregación Geográfica	Frecuencia
Municipal	Trimestral
Método de Recopilación de Datos	Fecha de disponibilidad de la Información
Reportes	al cierre de cada trimestre
Nombre	Descripción de la Variable
Número total de habitantes en el municipio de Carmen	Determina el número total de habitantes en el municipio de Carmen
Medios de Verificación	Unidad de Medida
Página oficial de transparencia del municipio	porcentual
Desagregación Geográfica	Frecuencia
Municipal	trimestral
Método de Recopilación de Datos	Fecha de disponibilidad de la Información
Reportes atendidos	al cierre de cada trimestre

REFERENCIAS ADICIONALES	
Referencia Nacional y/o Internacional:	Sustentado en los objetivos de desarrollo sostenible de la ONU
Comentario Técnico:	Garantizar el acceso a una energía asequible, segura, sostenible y moderna

SERIE ESTADISTICA		
Ciclo	Valor	Periodo
2021	0%	Octubre - Diciembre
2022	100%	Enero - Diciembre
2023	100%	Enero - Diciembre
2024	100%	Enero - Septiembre

GRÁFICA DE LA SERIE ESTADISTICA





H. AYUNTAMIENTO DEL MUNICIPIO DE CARMEN 2021-2024

DIRECCIÓN DE SERVICIOS PÚBLICOS

FICHA TÉCNICA DE INDICADORES

EJERCICIO FISCAL 2022

DATOS DE IDENTIFICACIÓN DEL PROGRAMA PRESUPUESTARIO (PP)	
Ramo Administrativo:	08 Dirección de servicios públicos
Unidad Responsable del PP:	Oficina del Titular
Denominación de PP:	17 Servicios públicos de calidad

ALINEACIÓN AL PLAN MUNICIPAL DE DESARROLLO 2021-2024	
Eje Estratégico del Plan Municipal de Desarrollo 2021-2024:	Ordenamiento sustentable e infraestructura de calidad para todos
Objetivo del Plan Municipal de Desarrollo 2021-2024:	Eficientar la cobertura en la prestación de los servicios públicos municipales
Estrategia del Plan Municipal de Desarrollo 2021-2024:	Implementar programas estratégicos que eficiente los servicios públicos municipales
Línea de Acción del Plan Municipal de Desarrollo 2021-2024:	Proporcionar servicios públicos urbanos y rurales de calidad

MATRIZ DE INDICADORES PARA RESULTADOS	
Resumen Narrativo:	Dotar de servicios de calidad a la ciudadanía

INDICADOR			
DATOS DE IDENTIFICACIÓN DEL INDICADOR			
Orden en la MIR:	PROPÓSITO	Nombre del Indicador:	001 Porcentaje de Reportes
Dimensión del Indicador:	Eficacia	Tipo del Indicador:	Estratégico
Definición del Indicador:	Índice de eficiencia operativa	Tipo de valor de la Meta:	100
Formula:	Número total de servicios proporcionados / Número total de servicios solicitados)x100	Unidad de Medida:	porcentual
Desagregación Geográfica:	Municipal	Frecuencia de Medición:	Trimestral

TRANSVERSALIDAD					
Enfoque de Transversalidad:					
Hombre:	131,678	Mujer:	148,489	Total:	280,167

CARACTERÍSTICA DEL INDICADOR		
CARACTERÍSTICA	CALIFICACIÓN	JUSTIFICACIÓN
Claridad	20	Se expresa de manera clara la aplicación del indicador
Relevancia	25	Es de gran relevancia para el crecimiento económico y social

Economía	25	Genera reducción practica en las labores diarias del Ayuntamiento
Monitoreable	10	Este indicador es monitoriable de acuerdo a las actividades
Adecuado	10	Es aplicable en la práctica diaria
Aporte Marginal	10	aporta al Indicador general de eficiencia en el servicio público municipal

SERIE DE INFORMACIÓN DISPONIBLE		

CONTACTO DEL INDICADOR					
Nombre:	José Alejandro	Apellido Paterno:	Guerrero	Apellido Materno:	Cabrera
Área:	Servicios públicos	Puesto:	Director	Correo Electrónico:	guerrero710202@gmail.com
Teléfono:	981 158 27 78	Lada	939 118 19 55 (terminación 56 - 57)	Extensión:	101

DETERMINACIÓN DE METAS					
Meta Acumulable:	100	Comportamiento del Indicador:	100	Factibilidad de la Meta:	100
Justificación de la Factibilidad	El indicador se reporta de manera trimestral para medir la eficiencia de las estrategias implementadas con los servicios públicos municipales				

LINEA BASE				
	Valor			Periodo al que corresponde
AÑO	Indicador (relativo)	Numerador (Absoluto)	Denominador (universo de cobertura)	el valor
2022	100	3	3	Enero - Diciembre
JUSTIFICACION LINEA BASE				

PARÁMETROS DE SEMAFORIZACIÓN					
Tipo de Valor:					
Umbral Verde:	100-90	Umbral Amarillo:	80-60	Umbral Rojo:	50-0

META DEL TRIENIO				
	Valor			Periodo al que corresponde
AÑO	Indicador (Relativo)	Numerador (Absoluto)	Denominador (universo de cobertura)	el valor
2022 -2024	100	3	3	01 enero 2022 - 30 septiembre de 2024

METAS CICLO PRESUPUESTARIO				
	Valor			Periodo al que corresponde
Período según frecuencia de medición	Indicador (relativo)	Numerador (Absoluto)	Denominador (universo de cobertura)	el valor
Periodo 1	100%	3	3	Enero - Marzo
Periodo 2	100%	3	3	Abril - Junio
Periodo 3	100%	3	3	Julio - Septiembre
Periodo 4	100%	3	3	Octubre - Diciembre

CARACTERÍSTICAS DE LAS VARIABLES				
----------------------------------	--	--	--	--

Número de variables:	2	
Nombre		Descripción de la Variable
Número total de servicios atendidos		Determina el número de servicios atendidos
Medios de Verificación		Unidad de Medida
Resultado de las evaluaciones		porcentual
Desagregación Geográfica		Frecuencia
Municipal		Trimestral
Método de Recopilación de Datos		Fecha de disponibilidad de la Información
Reportes		al cierre de cada trimestre
Nombre		Descripción de la Variable
Número total de servicios solicitados		Determina el número de servicios totales solicitados
Medios de Verificación		Unidad de Medida
Página oficial de transparencia del municipio		porcentual
Desagregación Geográfica		Frecuencia
Municipal		trimestral
Método de Recopilación de Datos		Fecha de disponibilidad de la Información
Reportes atendidos		al cierre de cada trimestre

REFERENCIAS ADICIONALES	
Referencia Nacional y/o Internacional:	Sustentado en los objetivos de desarrollo sostenible de la ONU
Comentario Técnico:	Garantizar el acceso a una energía asequible, segura, sostenible y moderna

SERIE ESTADISTICA		
Ciclo	Valor	Periodo
2021	0%	Octubre - Diciembre
2022	100%	Enero - Diciembre
2023	100%	Enero - Diciembre
2024	100%	Enero - Septiembre

GRÁFICA DE LA SERIE ESTADISTICA





H. AYUNTAMIENTO DEL MUNICIPIO DE CARMEN 2021-2024

DIRECCIÓN DE SERVICIOS PÚBLICOS

FICHA TÉCNICA DE INDICADORES

EJERCICIO FISCAL 2022

DATOS DE IDENTIFICACIÓN DEL PROGRAMA PRESUPUESTARIO (PP)	
Ramo Administrativo:	08 Dirección de servicios públicos
Unidad Responsable del PP:	Oficina del Titular
Denominación de PP:	17 Servicios públicos de calidad

ALINEACIÓN AL PLAN MUNICIPAL DE DESARROLLO 2021-2024	
Eje Estratégico del Plan Municipal de Desarrollo 2021-2024:	Ordenamiento sustentable e infraestructura de calidad para todos
Objetivo del Plan Municipal de Desarrollo 2021-2024:	Eficientar la cobertura en la prestación de los servicios públicos municipales
Estrategia del Plan Municipal de Desarrollo 2021-2024:	Implementar programas estratégicos que eficiente los servicios públicos municipales
Línea de Acción del Plan Municipal de Desarrollo 2021-2024:	Proporcionar servicios públicos urbanos y rurales de calidad

MATRIZ DE INDICADORES PARA RESULTADOS	
Resumen Narrativo:	Proporcionar servicios públicos municipales de calidad

INDICADOR			
DATOS DE IDENTIFICACIÓN DEL INDICADOR			
Orden en la MIR:	C 001	Nombre del Indicador:	001 Porcentaje de Reportes de actividades
Dimensión del Indicador:	Eficacia	Tipo del Indicador:	gestión
Definición del Indicador:	Porcentaje de la población que se beneficia por los servicios públicos municipales	Tipo de valor de la Meta:	100
Formula:	(Número de habitantes beneficiados por los servicios públicos municipales / Número total de habitantes en el municipio de Carmen)x100	Unidad de Medida:	porcentual
Desagregación Geográfica:	Municipal	Frecuencia de Medición:	Trimestral

TRANSVERSALIDAD					
Enfoque de Transversalidad:					
Hombre:	131,678	Mujer:	148,489	Total:	280,167

CARACTERÍSTICA DEL INDICADOR		
CARACTERÍSTICA	CALIFICACIÓN	JUSTIFICACIÓN
Claridad	20	Se expresa de manera clara la aplicación del indicador

Relevancia	25	Es de gran relevancia para el crecimiento económico y social
Economía	25	Genera reducción practica en las labores diarias del Ayuntamiento
Monitoreable	10	Este indicador es monitoriable de acuerdo a las actividades
Adecuado	10	Es aplicable en la práctica diaria
Aporte Marginal	10	aporta al Indicador general de eficiencia en el servicio público municipal

SERIE DE INFORMACIÓN DISPONIBLE		

CONTACTO DEL INDICADOR					
Nombre:	José Alejandro	Apellido Paterno:	Guerrero	Apellido Materno:	Cabrera
Área:	Servicios públicos	Puesto:	Director	Correo Electrónico:	guerrero710202@gmail.com
Teléfono:	981 158 27 78	Lada	939 118 19 55 (terminación 56 - 57)	Extensión:	101

DETERMINACIÓN DE METAS					
Meta Acumulable:	100	Comportamiento del Indicador:	100	Factibilidad de la Meta:	100
Justificación de la Factibilidad	El indicador se reporta de manera trimestral para medir la eficiencia de las estrategias implementadas con los servicios públicos municipales				

LINEA BASE				
	Valor			Periodo al que corresponde el valor
AÑO	Indicador (relativo)	Numerador (Absoluto)	Denominador (universo de cobertura)	
2022	100	3	3	Enero - Diciembre
JUSTIFICACION LINEA BASE				

PARÁMETROS DE SEMAFORIZACIÓN					
Tipo de Valor:					
Umbral Verde:	100-90	Umbral Amarillo:	80-60	Umbral Rojo:	50-0

META DEL TRIENIO				
	Valor			Periodo al que corresponde el valor
AÑO	Indicador (Relativo)	Numerador (Absoluto)	Denominador (universo de cobertura)	
2022 -2024	100	3	3	01 enero 2022 - 30 septiembre de 2024

METAS CICLO PRESUPUESTARIO				
	Valor			Periodo al que corresponde el valor
Período según frecuencia de medición	Indicador (relativo)	Numerador (Absoluto)	Denominador (universo de cobertura)	
Periodo 1	100%	3	3	Enero - Marzo
Periodo 2	100%	3	3	Abril - Junio
Periodo 3	100%	3	3	Julio - Septiembre

Periodo 4	100%	3	3	Octubre - Diciembre
-----------	------	---	---	---------------------

CARACTERÍSTICAS DE LAS VARIABLES	
Número de variables:	2
Nombre	Descripción de la Variable
Número de habitantes beneficiados por los servicios públicos municipales	Determina el número de habitantes beneficiados por los servicios públicos municipales
Medios de Verificación	Unidad de Medida
Resultado de las evaluaciones	porcentual
Desagregación Geográfica	Frecuencia
Municipal	Trimestral
Método de Recopilación de Datos	Fecha de disponibilidad de la Información
Reportes	al cierre de cada trimestre
Nombre	Descripción de la Variable
Número total de habitantes en el municipio de Carmen	Determina el número total de habitantes en el municipio de Carmen
Medios de Verificación	Unidad de Medida
Página oficial de transparencia del municipio	porcentual
Desagregación Geográfica	Frecuencia
Municipal	trimestral
Método de Recopilación de Datos	Fecha de disponibilidad de la Información
Reportes atendidos	al cierre de cada trimestre

REFERENCIAS ADICIONALES	
Referencia Nacional y/o Internacional:	Sustentado en los objetivos de desarrollo sostenible de la ONU
Comentario Técnico:	Garantizar el acceso a una energía asequible, segura, sostenible y moderna

SERIE ESTADISTICA		
Ciclo	Valor	Periodo
2021	0%	Octubre - Diciembre
2022	100%	Enero - Diciembre
2023	100%	Enero - Diciembre
2024	100%	Enero - Septiembre

GRÁFICA DE LA SERIE ESTADISTICA





H. AYUNTAMIENTO DEL MUNICIPIO DE CARMEN 2021-2024

DIRECCIÓN DE SERVICIOS PÚBLICOS

FICHA TÉCNICA DE INDICADORES

EJERCICIO FISCAL 2022

DATOS DE IDENTIFICACIÓN DEL PROGRAMA PRESUPUESTARIO (PP)	
Ramo Administrativo:	08 Dirección de servicios públicos
Unidad Responsable del PP:	Oficina del Titular
Denominación de PP:	17 Servicios públicos de calidad

ALINEACIÓN AL PLAN MUNICIPAL DE DESARROLLO 2021-2024	
Eje Estratégico del Plan Municipal de Desarrollo 2021-2024:	Ordenamiento sustentable e infraestructura de calidad para todos
Objetivo del Plan Municipal de Desarrollo 2021-2024:	Eficientar la cobertura en la prestación de los servicios públicos municipales
Estrategia del Plan Municipal de Desarrollo 2021-2024:	Implementar programas estratégicos que eficiente los servicios públicos municipales
Línea de Acción del Plan Municipal de Desarrollo 2021-2024:	Proporcionar servicios públicos urbanos y rurales de calidad

MATRIZ DE INDICADORES PARA RESULTADOS	
Resumen Narrativo:	Limpieza de avenidas y calles del municipio

INDICADOR			
DATOS DE IDENTIFICACIÓN DEL INDICADOR			
Orden en la MIR:	C 001 A1	Nombre del Indicador:	001 Porcentaje de Reportes de actividades
Dimensión del Indicador:	Eficacia	Tipo del Indicador:	gestión
Definición del Indicador:	Porcentaje de calles y vialidades atendidos	Tipo de valor de la Meta:	100
Formula:	(Número de calles y vialidades atendidas / Número de calles y vialidades no atendidas)x100	Unidad de Medida:	porcentual
Desagregación Geográfica:	Municipal	Frecuencia de Medición:	Trimestral

TRANSVERSALIDAD					
Enfoque de Transversalidad:					
Hombre:	131,678	Mujer:	148,489	Total:	280,167

CARACTERÍSTICA DEL INDICADOR		
CARACTERÍSTICA	CALIFICACIÓN	JUSTIFICACIÓN
Claridad	20	Se expresa de manera clara la aplicación del indicador
Relevancia	25	Es de gran relevancia para el crecimiento económico y social

Economía	25	Genera reducción practica en las labores diarias del Ayuntamiento
Monitoreable	10	Este indicador es monitoriable de acuerdo a las actividades
Adecuado	10	Es aplicable en la práctica diaria
Aporte Marginal	10	aporta al Indicador general de eficiencia en el servicio público municipal

SERIE DE INFORMACIÓN DISPONIBLE		

CONTACTO DEL INDICADOR					
Nombre:	José Alejandro	Apellido Paterno:	Guerrero	Apellido Materno:	Cabrera
Área:	Servicios públicos	Puesto:	Director	Correo Electrónico:	guerreroca710202@gmail.com
Teléfono:	981 158 27 78	Lada	939 118 19 55 (terminación 56 - 57)	Extensión:	101

DETERMINACIÓN DE METAS					
Meta Acumable:	100	Comportamiento del Indicador:	100	Factibilidad de la Meta:	100
Justificación de la Factibilidad	El indicador se reporta de manera trimestral para medir la eficiencia de las estrategias implementadas con los servicios públicos municipales				

LINEA BASE				
	Valor			Periodo al que corresponde
AÑO	Indicador (relativo)	Numerador (Absoluto)	Denominador (universo de cobertura)	el valor
2022	100	3	3	Enero - Diciembre
JUSTIFICACION LINEA BASE				

PARÁMETROS DE SEMAFORIZACIÓN					
Tipo de Valor:					
Umbral Verde:	100-90	Umbral Amarillo:	80-60	Umbral Rojo:	50-0

META DEL TRIENIO				
	Valor			Periodo al que corresponde
AÑO	Indicador (Relativo)	Numerador (Absoluto)	Denominador (universo de cobertura)	el valor
2022 -2024	100	3	3	01 enero 2022 - 30 septiembre de 2024

METAS CICLO PRESUPUESTARIO				
	Valor			Periodo al que corresponde
Período según frecuencia de medición	Indicador (relativo)	Numerador (Absoluto)	Denominador (universo de cobertura)	el valor
Periodo 1	100%	3	3	Enero - Marzo
Periodo 2	100%	3	3	Abril - Junio
Periodo 3	100%	3	3	Julio - Septiembre
Periodo 4	100%	3	3	Octubre - Diciembre

CARACTERÍSTICAS DE LAS VARIABLES				
----------------------------------	--	--	--	--

Número de variables:	2	
Nombre		Descripción de la Variable
Número de calles y vialidades atendidas		Determina el número de calles y vialidades atendidas
Medios de Verificación		Unidad de Medida
Resultado de las evaluaciones		porcentual
Desagregación Geográfica		Frecuencia
Municipal		Trimestral
Método de Recopilación de Datos		Fecha de disponibilidad de la Información
Reportes		al cierre de cada trimestre
Nombre		Descripción de la Variable
Número total de calles y vialidades en el municipio de Carmen		Determina el número total de calles y vialidades en el municipio de Carmen
Medios de Verificación		Unidad de Medida
Página oficial de transparencia del municipio		porcentual
Desagregación Geográfica		Frecuencia
Municipal		trimestral
Método de Recopilación de Datos		Fecha de disponibilidad de la Información
Reportes atendidos		al cierre de cada trimestre

REFERENCIAS ADICIONALES	
Referencia Nacional y/o Internacional:	Sustentado en los objetivos de desarrollo sostenible de la ONU
Comentario Técnico:	Garantizar el acceso a una energía asequible, segura, sostenible y moderna

SERIE ESTADISTICA		
Ciclo	Valor	Periodo
2021	0%	Octubre - Diciembre
2022	100%	Enero - Diciembre
2023	100%	Enero - Diciembre
2024	100%	Enero - Septiembre

GRÁFICA DE LA SERIE ESTADISTICA





H. AYUNTAMIENTO DEL MUNICIPIO DE CARMEN 2021-2024
DIRECCIÓN DE SERVICIOS PÚBLICOS
FICHA TÉCNICA DE INDICADORES
EJERCICIO FISCAL 2022

DATOS DE IDENTIFICACIÓN DEL PROGRAMA PRESUPUESTARIO (PP)	
Ramo Administrativo:	08 Dirección de servicios públicos
Unidad Responsable del PP:	Oficina del Titular
Denominación de PP:	17 Servicios públicos de calidad

ALINEACIÓN AL PLAN MUNICIPAL DE DESARROLLO 2021-2024	
Eje Estratégico del Plan Municipal de Desarrollo 2021-2024:	Ordenamiento sustentable e infraestructura de calidad para todos
Objetivo del Plan Municipal de Desarrollo 2021-2024:	Eficientar la cobertura en la prestación de los servicios públicos municipales
Estrategia del Plan Municipal de Desarrollo 2021-2024:	Implementar programas estratégicos que eficiente los servicios públicos municipales
Línea de Acción del Plan Municipal de Desarrollo 2021-2024:	Proporcionar servicios públicos urbanos y rurales de calidad

MATRIZ DE INDICADORES PARA RESULTADOS	
Resumen Narrativo:	Atención del alumbrado público del municipio

INDICADOR			
DATOS DE IDENTIFICACIÓN DEL INDICADOR			
Orden en la MIR:	C 001 A2	Nombre del Indicador:	001 Porcentaje de Reportes
Dimensión del Indicador:	Eficacia	Tipo del Indicador:	gestión
Definición del Indicador:	Porcentaje de reportes atendidos	Tipo de valor de la Meta:	100
Formula:	$\frac{\text{Número de reportes atendidos}}{\text{Total de lámparas y luminarias que forman parte del servicio público en el municipio}} \times 100$		
Desagregación Geográfica:	Municipal	Frecuencia de Medición:	Trimestral

TRANSVERSALIDAD					
Enfoque de Transversalidad:					
Hombre:	131,678	Mujer:	148,489	Total:	280,167

CARACTERÍSTICA DEL INDICADOR		
CARACTERÍSTICA	CALIFICACIÓN	JUSTIFICACIÓN
Claridad	20	Se expresa de manera clara la aplicación del indicador
Relevancia	25	Es de gran relevancia para el crecimiento económico y social

Economía	25	Genera reducción practica en las labores diarias del Ayuntamiento
Monitoreable	10	Este indicador es monitoriable de acuerdo a las actividades
Adecuado	10	Es aplicable en la práctica diaria
Aporte Marginal	10	aporta al Indicador general de eficiencia en el servicio público municipal

SERIE DE INFORMACIÓN DISPONIBLE					

CONTACTO DEL INDICADOR					
Nombre:	José Alejandro	Apellido Paterno:	Guerrero	Apellido Materno:	Cabrera
Área:	Servicios públicos	Puesto:	Director	Correo Electrónico:	guerrero710202@gmail.com
Teléfono:	981 158 27 78	Lada	939 118 19 55 (terminación 56 - 57)	Extensión:	101

DETERMINACIÓN DE METAS					
Meta Acumutable:	100	Comportamiento del Indicador:	100	Factibilidad de la Meta:	100
Justificación de la Factibilidad	El indicador se reporta de manera trimestral para medir la eficiencia de las estrategias implementadas con los servicios públicos municipales				

LINEA BASE				
	Valor			Periodo al que corresponde
AÑO	Indicador (relativo)	Numerador (Absoluto)	Denominador (universo de cobertura)	el valor
2022	100	3	3	Enero - Diciembre
JUSTIFICACION LINEA BASE				

PARÁMETROS DE SEMAFORIZACIÓN					
Tipo de Valor:					
Umbral Verde:	100-90	Umbral Amarillo:	80-60	Umbral Rojo:	50-0

META DEL TRIENIO				
	Valor			Periodo al que corresponde
AÑO	Indicador (Relativo)	Numerador (Absoluto)	Denominador (universo de cobertura)	el valor
2022 -2024	100	3	3	01 enero 2022 - 30 septiembre de 2024

METAS CICLO PRESUPUESTARIO				
	Valor			Periodo al que corresponde
Período según frecuencia de medición	Indicador (relativo)	Numerador (Absoluto)	Denominador (universo de cobertura)	el valor
Periodo 1	100%	3	3	Enero - Marzo
Periodo 2	100%	3	3	Abril - Junio
Periodo 3	100%	3	3	Julio - Septiembre
Periodo 4	100%	3	3	Octubre - Diciembre

CARACTERÍSTICAS DE LAS VARIABLES					
----------------------------------	--	--	--	--	--

Número de variables:	2	
Nombre		Descripción de la Variable
Número de luminarias atendidos		Determina el número de luminarias atendidos
Medios de Verificación		Unidad de Medida
Resultado de las evaluaciones		porcentual
Desagregación Geográfica		Frecuencia
Municipal		Trimestral
Método de Recopilación de Datos		Fecha de disponibilidad de la Información
Reportes		al cierre de cada trimestre
Nombre		Descripción de la Variable
Total de luminarias que forman parte del servicio público en el municipio		Determina el Total de luminarias que forman parte del servicio público en el municipio
Medios de Verificación		Unidad de Medida
Página oficial de transparencia del municipio		porcentual
Desagregación Geográfica		Frecuencia
Municipal		trimestral
Método de Recopilación de Datos		Fecha de disponibilidad de la Información
Reportes atendidos		al cierre de cada trimestre

REFERENCIAS ADICIONALES	
Referencia Nacional y/o Internacional:	Sustentado en los objetivos de desarrollo sostenible de la ONU
Comentario Técnico:	Garantizar el acceso a una energía asequible, segura, sostenible y moderna

SERIE ESTADISTICA		
Ciclo	Valor	Periodo
2021	0%	Octubre - Diciembre
2022	100%	Enero - Diciembre
2023	100%	Enero - Diciembre
2024	100%	Enero - Septiembre

GRÁFICA DE LA SERIE ESTADISTICA





H. AYUNTAMIENTO DEL MUNICIPIO DE CARMEN 2021-2024

DIRECCIÓN DE SERVICIOS PÚBLICOS

FICHA TÉCNICA DE INDICADORES

EJERCICIO FISCAL 2022

DATOS DE IDENTIFICACIÓN DEL PROGRAMA PRESUPUESTARIO (PP)	
Ramo Administrativo:	08 Dirección de servicios públicos
Unidad Responsable del PP:	Oficina del Titular
Denominación de PP:	17 Servicios públicos de calidad

ALINEACIÓN AL PLAN MUNICIPAL DE DESARROLLO 2021-2024	
Eje Estratégico del Plan Municipal de Desarrollo 2021-2024:	V. Ordenamiento sustentable e infraestructura de calidad para todos
Objetivo del Plan Municipal de Desarrollo 2021-2024:	V.1 Eficientar la cobertura en la prestación de los servicios públicos municipales
Estrategia del Plan Municipal de Desarrollo 2021-2024:	V.1.1 Implementar programas estratégicos que eficiente los servicios públicos municipales
Línea de Acción del Plan Municipal de Desarrollo 2021-2024:	V.1.1.1 Proporcionar servicios públicos urbanos y rurales de calidad

MATRIZ DE INDICADORES PARA RESULTADOS	
Resumen Narrativo:	Parques y Jardines

INDICADOR			
DATOS DE IDENTIFICACIÓN DEL INDICADOR			
Orden en la MIR:	C 001 A3	Nombre del Indicador:	001 Porcentaje de Reportes
Dimensión del Indicador:	Eficacia	Tipo del Indicador:	Gestión
Definición del Indicador:	Número de Parques y jardines atendidos	Tipo de valor de la Meta:	100
Formula:	(Número de parques y jardines atendidos / Número total de parques y jardines que forman parte del municipio) x 100	Unidad de Medida:	porcentual
Desagregación Geográfica:	Municipal	Frecuencia de Medición:	Trimestral

TRANSVERSALIDAD					
Enfoque de Transversalidad:					
Hombre:	131,678	Mujer:	148,489	Total:	280,167

CARACTERÍSTICA DEL INDICADOR		
CARACTERÍSTICA	CALIFICACIÓN	JUSTIFICACIÓN
Claridad	20	Se expresa de manera clara la aplicación del indicador
Relevancia	25	Es de gran relevancia para el crecimiento económico y social

Economía	25	Genera reducción practica en las labores diarias del Ayuntamiento
Monitoreable	10	Este indicador es monitoriable de acuerdo a las actividades
Adecuado	10	Es aplicable en la práctica diaria
Aporte Marginal	10	aporta al Indicador general de eficiencia en el servicio público municipal

SERIE DE INFORMACIÓN DISPONIBLE		

CONTACTO DEL INDICADOR					
Nombre:	José Alejandro	Apellido Paterno:	Guerrero	Apellido Materno:	Cabrera
Área:	Servicios públicos	Puesto:	Director	Correo Electrónico:	guerreroca710202@gmail.com
Teléfono:	981 158 27 78	Lada	939 118 19 55 (terminación 56 - 57)	Extensión:	101

DETERMINACIÓN DE METAS					
Meta Acumable:	100	Comportamiento del Indicador:	100	Factibilidad de la Meta:	100
Justificación de la Factibilidad	El indicador se reporta de manera trimestral para medir la eficiencia de las estrategias implementadas con los servicios públicos municipales				

LINEA BASE				
	Valor			Periodo al que corresponde
AÑO	Indicador (relativo)	Numerador (Absoluto)	Denominador (universo de cobertura)	el valor
2022	100	3	3	Enero - Diciembre
JUSTIFICACION LINEA BASE				

PARÁMETROS DE SEMAFORIZACIÓN					
Tipo de Valor:					
Umbral Verde:	100-90	Umbral Amarillo:	80-60	Umbral Rojo:	50-0

META DEL TRIENIO				
	Valor			Periodo al que corresponde
AÑO	Indicador (Relativo)	Numerador (Absoluto)	Denominador (universo de cobertura)	el valor
2022 -2024	100	3	3	01 enero 2022 - 30 septiembre de 2024

METAS CICLO PRESUPUESTARIO				
	Valor			Periodo al que corresponde
Período según frecuencia de medición	Indicador (relativo)	Numerador (Absoluto)	Denominador (universo de cobertura)	el valor
Periodo 1	100%	3	3	Enero - Marzo
Periodo 2	100%	3	3	Abril - Junio
Periodo 3	100%	3	3	Julio - Septiembre
Periodo 4	100%	3	3	Octubre - Diciembre

CARACTERÍSTICAS DE LAS VARIABLES	
----------------------------------	--

Número de variables:	2	
Nombre		Descripción de la Variable
Número de parques y jardines atendidos		Determina el número de parques y jardines atendidos
Medios de Verificación		Unidad de Medida
Resultado de las evaluaciones		porcentual
Desagregación Geográfica		Frecuencia
Municipal		Trimestral
Método de Recopilación de Datos		Fecha de disponibilidad de la Información
Reportes		al cierre de cada trimestre
Nombre		Descripción de la Variable
Número total de parques y jardines que forman parte del municipio		Determina número total de parques y jardines que forman parte del municipio
Medios de Verificación		Unidad de Medida
Página oficial de transparencia del municipio		porcentual
Desagregación Geográfica		Frecuencia
Municipal		trimestral
Método de Recopilación de Datos		Fecha de disponibilidad de la Información
Reportes atendidos		al cierre de cada trimestre

REFERENCIAS ADICIONALES	
Referencia Nacional y/o Internacional:	Sustentado en los objetivos de desarrollo sostenible de la ONU
Comentario Técnico:	Garantizar el acceso a una energía asequible, segura, sostenible y moderna

SERIE ESTADISTICA		
Ciclo	Valor	Periodo
2021	0%	Octubre - Diciembre
2022	100%	Enero - Diciembre
2023	100%	Enero - Diciembre
2024	100%	Enero - Septiembre

GRÁFICA DE LA SERIE ESTADISTICA





H. AYUNTAMIENTO DEL MUNICIPIO DE CARMEN 2021-2024
DIRECCIÓN DE SEGURIDAD PÚBLICA VIALIDAD Y TRÁNSITO MUNICIPAL
FICHA TECNICA DE INDICADORES
EJERCICIO FISCAL 2022

DATOS DE IDENTIFICACIÓN DEL PROGRAMA PRESUPUESTARIO (PP)	
Ramo Administrativo:	18 dirección de seguridad pública, vialidad y tránsito municipal
Unidad Responsable del PP:	Oficina del titular
Denominación de PP:	03 seguridad para todos

ALINEACIÓN AL PLAN MUNICIPAL DE DESARROLLO 2021-2024	
Misión Estratégica del Plan Municipal de Desarrollo 2021-2024:	II. Seguridad y protección para todos
Objetivo del Plan Municipal de Desarrollo 2021-2024:	Contribuir al establecimiento de un municipio más seguro, que privilegie el respeto a los Derechos Humanos, la prevención de delito y la reconstrucción del tejido social
Estrategia del Plan Municipal de Desarrollo 2021-2024:	Mejorar la percepción social de paz y tranquilidad al reducir la incidencia delictiva mediante la profesionalización, el fortalecimiento de la infraestructura, equipamiento y capacidades operativas
Línea de Acción del Plan Municipal de Desarrollo 2021-2024:	Contribuir al establecimiento de un municipio más seguro y protegido

MATRIZ DE INDICADORES PARA RESULTADOS	
Resumen Narrativo:	Contribuir al establecimiento de un municipio más seguro, que privilegie el respeto a los Derechos Humanos, la prevención de delito y la reconstrucción del tejido social

INDICADOR			
DATOS DE IDENTIFICACIÓN DEL INDICADOR			
Orden en la MIR:	Fin	Nombre del Indicador:	Porcentaje de casos turnados a la vice fiscalía
Dimensión del Indicador:	Eficacia	Tipo del Indicador:	Estratégico
Definición del Indicador:	Cantidad de casos turnados a la vice fiscalía, mismos que no son mérito de un acta administrativa y que requieren llevar un proceso adecuado, así como un seguimiento por la misma.	Tipo de valor de la Meta:	680
Formula:	(casos turnados reales / casos turnados programados) x 100	Unidad de Medida:	Caso
Desagregación Geográfica:	Municipal	Frecuencia de Medición:	Anual

TRANSVERSALIDAD				
Enfoque de Transversalidad:	Enfoque integral y Transversalidad en políticas publicas			
Hombre:		Mujer:		Total:

CARACTERÍSTICA DEL INDICADOR		
CARACTERÍSTICA	CALIFICACIÓN	JUSTIFICACIÓN
Claridad	20	Se expresa de manera clara la aplicación del indicador

Relevancia	40	Es de gran relevancia para la seguridad pública
Economía	0	Genera reducción práctica en las labores diarias del Ayuntamiento
Monitoreable	20	La Unidad de Análisis e Inteligencia Policial lleva un control de todos los casos turnados
Adecuado	20	Se da seguimiento a las llamadas de la ciudadanía y a los actos delictivos identificados en los rondines
Aporte Marginal		

SERIE DE INFORMACIÓN DISPONIBLE		

CONTACTO DEL INDICADOR					
Nombre:	Mtra. Samantha	Apellido Paterno:	Bravo	Apellido Materno:	Muñoz
Área:	Seguridad Pública	Puesto:	Directora	Correo Electrónico:	sbravo@carmen.gob.mx
Teléfono:	9381380600	Lada	938	Extensión:	201

DETERMINACIÓN DE METAS					
Meta Acumable:	630	Comportamiento del Indicador:	630	Factibilidad de la Meta:	630
Justificación de la Factibilidad	El indicador mide el número de casos que son turnados a la vice fiscalía para su debido proceso				

LINEA BASE				
	Valor			Periodo al que corresponde
AÑO	Indicador (relativo)	Numerador (Absoluto)	Denominador (universo de cobertura)	el valor
2021	100	459	459	Enero 2021 - Septiembre 2021
JUSTIFICACION LINEA BASE				

PARÁMETROS DE SEMAFORIZACIÓN					
Tipo de Valor:					
Umbral Verde:	100 - 90	Umbral Amarillo:	80 - 60	Umbral Rojo:	50 - 0

META DEL TRIENIO				
	Valor			Periodo al que corresponde
AÑO	Indicador (Relativo)	Numerador (Absoluto)	Denominador (universo de cobertura)	el valor
2022 -2024	100	1550	1550	01 enero 2022 - 30 septiembre de 2024

METAS CICLO PRESUPUESTARIO				
	Valor			Periodo al que corresponde
Período según frecuencia de medición	Indicador (relativo)	Numerador (Absoluto)	Denominador (universo de cobertura)	el valor
Periodo 1	100%	160	160	Enero 2021 - Marzo 2021
Periodo 2	100%	160	160	Abril 2021 - Junio 2021

Periodo 3	100%	145	145	Julio 2021 - Octubre 2021
Periodo 4	100%	165	165	Noviembre 2021 - Diciembre 2021

CARACTERÍSTICAS DE LAS VARIABLES	
Número de variables:	1
Nombre	Descripción de la Variable
Reportes verificados	Mide los casos atendidos por la DSPVyT que son turnados a la vice fiscalía
Medios de Verificación	Unidad de Medida
Reportes estadísticos de índices delictivos y faltas administrativas proporcionados por la Unidad de Análisis de la DSPVYT / reportes de kilometrajes de patrullas, encuestas	Caso
Desagregación Geográfica	Frecuencia
Municipal	Anual
Método de Recopilación de Datos	Fecha de disponibilidad de la Información
Oficios solicitando información de los reportes a la Unidad de Análisis e inteligencia policial	Al cierre de año
Nombre	Descripción de la Variable
Reportes recibidos	Mide los casos atendidos por la DSPVyT que se espera sean turnados a la vice fiscalía
Medios de Verificación	Unidad de Medida
Reportes estadísticos de índices delictivos y faltas administrativas proporcionados por la Unidad de Análisis de la DSPVYT / reportes de kilometrajes de patrullas, encuestas	Caso
Desagregación Geográfica	Frecuencia
Municipal	Anual
Método de Recopilación de Datos	Fecha de disponibilidad de la Información
Oficios solicitando información de los reportes a la Unidad de Análisis e inteligencia policial	Al cierre del año
REFERENCIAS ADICIONALES	
Referencia Nacional y/o Internacional:	Alineado a los objetivos de desarrollo sostenible de la Agenda 2030
Comentario Técnico:	

SERIE ESTADISTICA		
Ciclo	Valor	Periodo
2021	0%	Octubre - Diciembre
2022	33%	Enero - Diciembre
2023	33%	Enero - Diciembre
2024	33%	Enero - Septiembre

GRÁFICA DE LA SERIE ESTADISTICA





H. AYUNTAMIENTO DEL MUNICIPIO DE CARMEN 2021-2024
DIRECCIÓN DE SEGURIDAD PÚBLICA, VIALIDAD Y TRÁNSITO MUNICIPAL
FICHA TECNICA DE INDICADORES
EJERCICIO FISCAL 2022

DATOS DE IDENTIFICACIÓN DEL PROGRAMA PRESUPUESTARIO (PP)	
Ramo Administrativo:	18 Dirección de seguridad pública, vialidad y tránsito municipal
Unidad Responsable del PP:	Oficina del titular
Denominación de PP:	03 Seguridad para todos

ALINEACIÓN AL PLAN MUNICIPAL DE DESARROLLO 2021-2024	
Misión Estratégica del Plan Municipal de Desarrollo 2021-2024:	II. Seguridad y protección para todos
Objetivo del Plan Municipal de Desarrollo 2021-2024:	Contribuir al establecimiento de un municipio más seguro, que privilegie el respeto a los Derechos Humanos, la prevención de delito y la reconstrucción del tejido social
Estrategia del Plan Municipal de Desarrollo 2021-2024:	Mejorar la percepción social de paz y tranquilidad al reducir la incidencia delictiva mediante la profesionalización, el fortalecimiento de la infraestructura, equipamiento y capacidades operativas
Línea de Acción del Plan Municipal de Desarrollo 2021-2024:	Contribuir al establecimiento de un municipio más seguro y protegido

MATRIZ DE INDICADORES PARA RESULTADOS	
Resumen Narrativo:	Contribuir al establecimiento de un municipio más seguro, que privilegie el respeto a los Derechos Humanos, la prevención de delito y la reconstrucción del tejido social

INDICADOR			
DATOS DE IDENTIFICACIÓN DEL INDICADOR			
Orden en la MIR:	Propósito	Nombre del Indicador:	Porcentaje de reportes verificados
Dimensión del Indicador:	Eficacia	Tipo del Indicador:	Estratégico
Definición del Indicador:	Cantidad de reportes verificados o atendidos por los elementos policiales ya sea por faltas administrativas, puestas a disposición o incidencias delictivas	Tipo de valor de la Meta:	4000
Formula:	(Reportes verificados / reportes programados) x 100	Unidad de Medida:	Reporte
Desagregación Geográfica:	Municipal	Frecuencia de Medición:	Anual

TRANSVERSALIDAD			
Enfoque de Transversalidad:	Enfoque integral y Transversalidad en políticas publicas		
Hombre:		Mujer:	
Total:			

CARACTERÍSTICA DEL INDICADOR		
CARACTERÍSTICA	CALIFICACIÓN	JUSTIFICACIÓN
Claridad	20	Se expresa de manera clara la aplicación del indicador
Relevancia	30	Es de gran relevancia para la seguridad pública

Economía	10	Genera reducción práctica en las labores diarias del Ayuntamiento
Monitoreable	10	
Adecuado	30	Se da seguimiento a las llamadas de la ciudadanía y a los actos delictivos identificados en los rondines
Aporte Marginal		

SERIE DE INFORMACIÓN DISPONIBLE	

CONTACTO DEL INDICADOR					
Nombre:	Mtra. Samantha	Apellido Paterno:	Bravo	Apellido Materno:	Muñoz
Área:	Seguridad Pública	Puesto:	Directora	Correo Electrónico:	sbravo@carmen.gob.mx
Teléfono:	9381380600	Lada	938	Extensión:	201

DETERMINACIÓN DE METAS					
Meta Acumutable:	4000	Comportamiento del Indicador:	4000	Factibilidad de la Meta:	4000
Justificación de la Factibilidad	El indicador medirá el número de reportes que son verificados de acuerdo a las llamadas recibidas				

LINEA BASE				
	Valor			Periodo al que corresponde
AÑO	Indicador (relativo)	Numerador (Absoluto)	Denominador (universo de cobertura)	el valor
2021	100	2910	2910	Enero 2021 - Septiembre 2021
JUSTIFICACION LINEA BASE				

PARÁMETROS DE SEMAFORIZACIÓN					
Tipo de Valor:					
Umbral Verde:	100 - 90	Umbral Amarillo:	80 - 60	Umbral Rojo:	50 - 0

META DEL TRIENIO				
	Valor			Periodo al que corresponde
AÑO	Indicador (Relativo)	Numerador (Absoluto)	Denominador (universo de cobertura)	el valor
2022 -2024	100	11000	11000	01 enero 2022 - 30 septiembre de 2024

METAS CICLO PRESUPUESTARIO				
	Valor			Periodo al que corresponde
Período según frecuencia de medición	Indicador (relativo)	Numerador (Absoluto)	Denominador (universo de cobertura)	el valor
Periodo 1	100%	1000	1000	Enero - Diciembre
Periodo 2	100%	1000	1000	Enero - Diciembre
Periodo 3	100%	1000	1000	Enero - Septiembre
Periodo 4	100%	1000	1000	

CARACTERÍSTICAS DE LAS VARIABLES	
Número de variables:	2
Nombre	Descripción de la Variable

Reportes verificados	Mide el número de reportes verificados que se espera tener en el año
Medios de Verificación	Unidad de Medida
Reportes estadísticos de la Unidad de Análisis e Inteligencia Policial	Porcentaje
Desagregación Geográfica	Frecuencia
Municipal	Anual
Método de Recopilación de Datos	Fecha de disponibilidad de la Información
Oficios solicitando información de los reportes a la Unidad de Análisis e inteligencia policial	Al cierre de año
Nombre	Descripción de la Variable
Reportes recibidos	Mide el número de reportes que de acuerdo a años pasados se espera obtener
Medios de Verificación	Unidad de Medida
Reportes estadísticos de la Unidad de Análisis e Inteligencia Policial	Porcentaje
Desagregación Geográfica	Frecuencia
Municipal	Anual
Método de Recopilación de Datos	Fecha de disponibilidad de la Información
Oficios solicitando información de los reportes a la Unidad de Análisis e inteligencia policial	Al cierre de año

REFERENCIAS ADICIONALES	
Referencia Nacional y/o Internacional:	Objetivos de desarrollo sostenible del PNUB Agenda 2030
Comentario Técnico:	

SERIE ESTADISTICA		
Ciclo	Valor	Periodo
2021	0%	Octubre - Diciembre
2022	35%	Enero - Diciembre
2023	35%	Enero - Diciembre
2024	30%	Enero - Septiembre

GRÁFICA DE LA SERIE ESTADISTICA





H. AYUNTAMIENTO DEL MUNICIPIO DE CARMEN 2021-2024
DIRECCIÓN DE SEGURIDAD PÚBLICA VIALIDAD Y TRÁNSITO MUNICIPAL
FICHA TÉCNICA DE INDICADORES
EJERCICIO FISCAL 2022

DATOS DE IDENTIFICACIÓN DEL PROGRAMA PRESUPUESTARIO (PP)	
Ramo Administrativo:	18 Dirección de seguridad pública, vialidad y tránsito municipal
Unidad Responsable del PP:	Oficina del titular
Denominación de PP:	03 Seguridad para todos

ALINEACIÓN AL PLAN MUNICIPAL DE DESARROLLO 2021-2024	
Misión Estratégica del Plan Municipal de Desarrollo 2021-2024:	II. Seguridad y protección para todos
Objetivo del Plan Municipal de Desarrollo 2021-2024:	Contribuir al establecimiento de un municipio más seguro, que privilegie el respeto a los Derechos Humanos, la prevención de delito y la reconstrucción del tejido social
Estrategia del Plan Municipal de Desarrollo 2021-2024:	Mejorar la percepción social de paz y tranquilidad al reducir la incidencia delictiva mediante la profesionalización, el fortalecimiento de la infraestructura, equipamiento y capacidades operativas
Línea de Acción del Plan Municipal de Desarrollo 2021-2024:	Fortalecer la estructura organizacional de la institución mediante la contratación de elementos policiales

MATRIZ DE INDICADORES PARA RESULTADOS	
Resumen Narrativo:	Fortalecer la estructura organizacional de la institución mediante la contratación de elementos policiales

INDICADOR			
DATOS DE IDENTIFICACIÓN DEL INDICADOR			
Orden en la MIR:	C 001	Nombre del Indicador:	Porcentaje de elementos policiales contratados
Dimensión del Indicador:	Eficacia	Tipo del Indicador:	Estratégico
Definición del Indicador:	Indica el número de contrataciones de elementos policiacos	Tipo de valor de la Meta:	50
Formula:	(Número total de contrataciones realizadas / Número total de contrataciones programadas) x 100	Unidad de Medida:	Contratación
Desagregación Geográfica:	Dirección de Seguridad Pública, Vialidad y Tránsito	Frecuencia de Medición:	Trimestral

TRANSVERSALIDAD				
Enfoque de Transversalidad:	Enfoque integral y Transversalidad en políticas publicas			
Hombre:		Mujer:		Total:

CARACTERÍSTICA DEL INDICADOR		
CARACTERÍSTICA	CALIFICACIÓN	JUSTIFICACIÓN
Claridad	20	Se expresa de manera clara la aplicación del indicador
Relevancia	40	Es de gran relevancia para la seguridad pública
Economía		

Monitoreable		
Adecuado	40	Aporta más personal al estado de fuerza para apoyo en la Seguridad Pública
Aporte Marginal		

SERIE DE INFORMACIÓN DISPONIBLE		

CONTACTO DEL INDICADOR					
Nombre:	Mtra. Samantha	Apellido Paterno:	Bravo	Apellido Materno:	Muñoz
Área:	Seguridad Pública	Puesto:	Directora	Correo Electrónico:	sbravo@carmen.gob.mx
Teléfono:	9381380600	Lada	938	Extensión:	201

DETERMINACIÓN DE METAS					
Meta Acumulable:	50	Comportamiento del Indicador:	50	Factibilidad de la Meta:	50
Justificación de la Factibilidad	El indicador medirá el número de elementos que se sumarán al estado de fuerza de seguridad pública.				

LINEA BASE				
	Valor			Periodo al que corresponde
AÑO	Indicador (relativo)	Numerador (Absoluto)	Denominador (universo de cobertura)	el valor
2021	100	0	0	Enero 2021 - Septiembre 2021
JUSTIFICACION LINEA BASE				

PARÁMETROS DE SEMAFORIZACIÓN					
Tipo de Valor:					
Umbral Verde:	100 - 90	Umbral Amarillo:	80 - 60	Umbral Rojo:	50 - 0

META DEL TRIENIO				
	Valor			Periodo al que corresponde
AÑO	Indicador (Relativo)	Numerador (Absoluto)	Denominador (universo de cobertura)	el valor
2022 -2024	100	110	110	01 enero 2022 - 30 septiembre de 2024

METAS CICLO PRESUPUESTARIO				
	Valor			Periodo al que corresponde
Período según frecuencia de medición	Indicador (relativo)	Numerador (Absoluto)	Denominador (universo de cobertura)	el valor
Periodo 1	100%	0	0	Enero 2022 - Marzo 2022
Periodo 2	100%	50	50	Abril 2022 - Junio 2022
Periodo 3	100%	0	0	Julio 2022 - Octubre 2022
Periodo 4	100%	0	0	Noviembre 2022 - Diciembre 2022

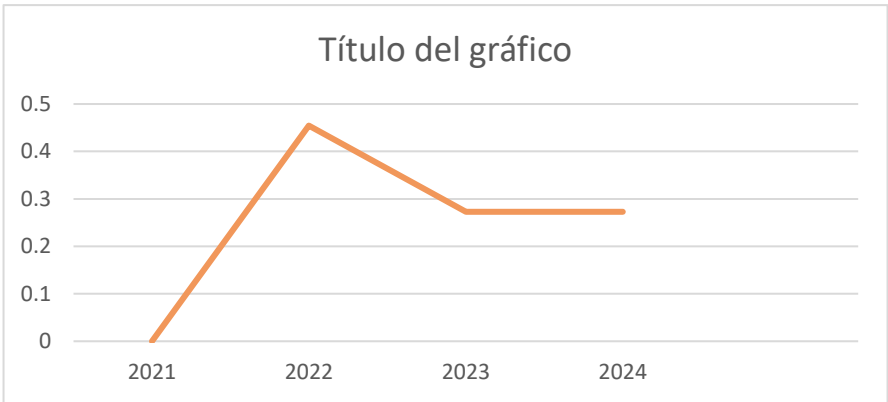
CARACTERÍSTICAS DE LAS VARIABLES	
Número de variables:	2
Nombre	Descripción de la Variable

Número real de aspirantes elementos contratados	Mide el número real de elementos contratados
Medios de Verificación	Unidad de Medida
Fotografías / Listado de aspirantes / oficio de resultado de evaluaciones	Contratación
Desagregación Geográfica	Frecuencia
Oficina de la Dirección de Seguridad Pública, Vialidad y Tránsito	Trimestral
Método de Recopilación de Datos	Fecha de disponibilidad de la Información
Oficios solicitando información al C3, Correos electrónicos con información del listado de aspirantes	Al cierre de cada trimestre
Nombre	Descripción de la Variable
Contrataciones programadas	Mide el número de contrataciones que se programó seleccionar
Medios de Verificación	Unidad de Medida
Fotografías / Listado de aspirantes / oficio de resultado de evaluaciones	Contratación
Desagregación Geográfica	Frecuencia
Oficina de la Dirección de Seguridad Pública, Vialidad y Tránsito	Trimestral
Método de Recopilación de Datos	Fecha de disponibilidad de la Información
Oficios solicitando información al C3, Correos electrónicos con información del listado de aspirantes	Al cierre de cada trimestre

REFERENCIAS ADICIONALES	
Referencia Nacional y/o Internacional:	Objetivos de desarrollo sostenible del PNUB
Comentario Técnico:	

SERIE ESTADISTICA		
Ciclo	Valor	Periodo
2021	0%	Octubre - Diciembre
2022	45%	Enero - Diciembre
2023	27%	Enero - Diciembre
2024	27%	Enero - Septiembre

GRÁFICA DE LA SERIE ESTADISTICA





H. AYUNTAMIENTO DEL MUNICIPIO DE CARMEN 2021-2024
DIRECCIÓN DE SEGURIDAD PÚBLICA VIALIDAD Y TRÁNSITO MUNICIPAL
FICHA TÉCNICA DE INDICADORES
EJERCICIO FISCAL 2022

DATOS DE IDENTIFICACIÓN DEL PROGRAMA PRESUPUESTARIO (PP)	
Ramo Administrativo:	18 Dirección de seguridad pública, vialidad y tránsito municipal
Unidad Responsable del PP:	Oficina del titular
Denominación de PP:	03 Seguridad para todos

ALINEACIÓN AL PLAN MUNICIPAL DE DESARROLLO 2021-2024	
Misión Estratégica del Plan Municipal de Desarrollo 2021-2024:	II. Seguridad y protección para todos
Objetivo del Plan Municipal de Desarrollo 2021-2024:	Contribuir al establecimiento de un municipio más seguro, que privilegie el respeto a los Derechos Humanos, la prevención de delito y la reconstrucción del tejido social
Estrategia del Plan Municipal de Desarrollo 2021-2024:	Mejorar la percepción social de paz y tranquilidad al reducir la incidencia delictiva mediante la profesionalización, el fortalecimiento de la infraestructura, equipamiento y capacidades operativas
Línea de Acción del Plan Municipal de Desarrollo 2021-2024:	Fortalecer el desarrollo profesional de los elementos policiales mediante diversos programas de capacitación, para el adecuado ejercicio de sus funciones

MATRIZ DE INDICADORES PARA RESULTADOS	
Resumen Narrativo:	Fortalecer el desarrollo profesional de los elementos policiales mediante diversos programas de capacitación, para el adecuado ejercicio de sus funciones

INDICADOR			
DATOS DE IDENTIFICACIÓN DEL INDICADOR			
Orden en la MIR:	C 002	Nombre del Indicador:	Porcentaje de capacitaciones
Dimensión del Indicador:	Eficacia	Tipo del Indicador:	Gestión
Definición del Indicador:	Indica el número de capacitaciones proporcionadas	Tipo de valor de la Meta:	250
Formula:	(Número total de capacitaciones realizadas / Número total de capacitaciones programadas) x 100	Unidad de Medida:	porcentual
Desagregación Geográfica:	Dirección de Seguridad Pública, Vialidad y Tránsito	Frecuencia de Medición:	Trimestral

TRANSVERSALIDAD				
Enfoque de Transversalidad:	Enfoque integral y Transversalidad en políticas publicas			
Hombre:		Mujer:		Total:

CARACTERÍSTICA DEL INDICADOR		
CARACTERÍSTICA	CALIFICACIÓN	JUSTIFICACIÓN
Claridad	10	Se expresa de manera clara la aplicación del indicador
Relevancia	40	Es de gran relevancia para la seguridad pública
Economía		

Monitoreable	30	Es importante porque mide la capacitación que recibe el policía para el mejor desempeño de sus funciones
Adecuado	20	Mantiene al día al policía en temas de la función policial.
Aporte Marginal		

SERIE DE INFORMACIÓN DISPONIBLE		

CONTACTO DEL INDICADOR					
Nombre:	Mtra. Samantha	Apellido Paterno:	Bravo	Apellido Materno:	Muñoz
Área:	Seguridad Pública	Puesto:	Directora	Correo Electrónico:	sbravo@carmen.gob.mx
Teléfono:	9381380600	Lada	938	Extensión:	201

DETERMINACIÓN DE METAS					
Meta Acumutable:	250	Comportamiento del Indicador:	250	Factibilidad de la Meta:	250
Justificación de la Factibilidad	El indicador medirá las capacitaciones con las que será beneficiado el policía.				

LINEA BASE				
	Valor			Periodo al que corresponde
AÑO	Indicador (relativo)	Numerador (Absoluto)	Denominador (universo de cobertura)	el valor
2021	100	222	222	Enero 2021 - Septiembre 2021
JUSTIFICACION LINEA BASE				

PARÁMETROS DE SEMAFORIZACIÓN					
Tipo de Valor:					
Umbral Verde:	100 - 90	Umbral Amarillo:	80 - 60	Umbral Rojo:	50 - 0

META DEL TRIENIO				
	Valor			Periodo al que corresponde
AÑO	Indicador (Relativo)	Numerador (Absoluto)	Denominador (universo de cobertura)	el valor
2022 -2024	100	750	750	01 enero 2022 - 30 septiembre de 2024

METAS CICLO PRESUPUESTARIO				
	Valor			Periodo al que corresponde
Período según frecuencia de medición	Indicador (relativo)	Numerador (Absoluto)	Denominador (universo de cobertura)	el valor
Periodo 1	100%	0	0	Enero 2022 - Marzo 2022
Periodo 2	100%	75	75	Abril 2022 - Junio 2022
Periodo 3	100%	150	150	Julio 2022 - Octubre 2022
Periodo 4	100%	25	25	Noviembre 2022 - Diciembre 2022

CARACTERÍSTICAS DE LAS VARIABLES	
Número de variables:	2
Nombre	Descripción de la Variable

Capacitaciones realizadas	Mide el número de capacitaciones realizadas a policías
Medios de Verificación	Unidad de Medida
Constancias, fotografías, listas de asistencia	Capacitación
Desagregación Geográfica	Frecuencia
Oficina de la Dirección de Seguridad Pública, Vialidad y Tránsito	Trimestral
Método de Recopilación de Datos	Fecha de disponibilidad de la Información
Solicitud de constancias u oficios que acrediten las capacitaciones	Al cierre de cada trimestre
Nombre	Descripción de la Variable
Capacitaciones programadas	Mide el número de capacitaciones programadas a policías
Medios de Verificación	Unidad de Medida
Constancias, fotografías, listas de asistencia	Absoluto
Desagregación Geográfica	Frecuencia
Oficina de la Dirección de Seguridad Pública, Vialidad y Tránsito	Trimestral
Método de Recopilación de Datos	Fecha de disponibilidad de la Información
Solicitud de constancias u oficios que acrediten las capacitaciones	Al cierre de cada trimestre

REFERENCIAS ADICIONALES	
Referencia Nacional y/o Internacional:	Objetivos de desarrollo sostenible del PNUB Agenda 2030
Comentario Técnico:	

SERIE ESTADISTICA		
Ciclo	Valor	Periodo
2021	0%	Octubre - Diciembre
2022	33%	Enero - Diciembre
2023	33%	Enero - Diciembre
2024	33%	Enero - Septiembre

GRÁFICA DE LA SERIE ESTADISTICA





H. AYUNTAMIENTO DEL MUNICIPIO DE CARMEN 2021-2024
DIRECCIÓN DE SEGURIDAD PÚBLICA VIALIDAD Y TRÁNSITO MUNICIPAL
FICHA TÉCNICA DE INDICADORES

DATOS DE IDENTIFICACIÓN DEL PROGRAMA PRESUPUESTARIO (PP)	
Ramo Administrativo:	18 Dirección de seguridad pública, vialidad y tránsito municipal
Unidad Responsable del PP:	Oficina del titular
Denominación de PP:	03 Seguridad para todos

ALINEACIÓN AL PLAN MUNICIPAL DE DESARROLLO 2021-2024	
Misión Estratégica del Plan Municipal de Desarrollo 2021-2024:	II. Seguridad y protección para todos
Objetivo del Plan Municipal de Desarrollo 2021-2024:	Contribuir al establecimiento de un municipio más seguro, que privilegie el respeto a los Derechos Humanos, la prevención de delito y la reconstrucción del tejido social
Estrategia del Plan Municipal de Desarrollo 2021-2024:	Mejorar la percepción social de paz y tranquilidad al reducir la incidencia delictiva mediante la profesionalización, el fortalecimiento de la infraestructura, equipamiento y capacidades operativas
Línea de Acción del Plan Municipal de Desarrollo 2021-2024:	Contribuir a Fortalecer los programas de evaluación policial

MATRIZ DE INDICADORES PARA RESULTADOS	
Resumen Narrativo:	Contribuir a Fortalecer los programas de evaluación policial

INDICADOR			
DATOS DE IDENTIFICACIÓN DEL INDICADOR			
Orden en la MIR:	C 003	Nombre del Indicador:	Porcentaje de elementos evaluados
Dimensión del Indicador:	Calidad	Tipo del Indicador:	Gestión
Definición del Indicador:	Define el número total evaluaciones aplicadas a los elementos policiacos	Tipo de valor de la Meta:	100
Formula:	$(\text{Número total de evaluaciones realizadas} / \text{Número total de evaluaciones programadas}) \times 100$	Unidad de Medida:	Evaluación
Desagregación Geográfica:	Dirección de Seguridad Pública, Vialidad y Tránsito	Frecuencia de Medición:	Trimestral

TRANSVERSALIDAD				
Enfoque de Transversalidad:	Enfoque integral y Transversalidad en políticas publicas			
Hombre:		Mujer:		Total:

CARACTERÍSTICA DEL INDICADOR		
CARACTERÍSTICA	CALIFICACIÓN	JUSTIFICACIÓN
Claridad	10	Se expresa de manera clara la aplicación del indicador
Relevancia	40	Es de gran relevancia para la seguridad pública
Economía		
Monitoreable	30	Es importante porque mide el nivel de conocimiento y desempeño del policía respecto a la función policial.

Adecuado	20	Se evalúa al policía en temas de la función policial.
Aporte Marginal		

SERIE DE INFORMACIÓN DISPONIBLE		

CONTACTO DEL INDICADOR					
Nombre:	Mtra. Samantha	Apellido Paterno:	Bravo	Apellido Materno:	Muñoz
Área:	Seguridad Pública	Puesto:	Directora	Correo Electrónico:	sbravo@carmen.gob.mx
Teléfono:	9381380600	Lada	938	Extensión:	201

DETERMINACIÓN DE METAS					
Meta Acumulable:	291	Comportamiento del Indicador:	291	Factibilidad de la Meta:	291
Justificación de la Factibilidad	El indicador mide las evaluaciones realizadas a los policías en temas de la función policial.				

LINEA BASE				
	Valor			Periodo al que corresponde
AÑO	Indicador (relativo)	Numerador (Absoluto)	Denominador (universo de cobertura)	el valor
2021	100	33	33	Enero 2021 - Septiembre 2021
JUSTIFICACION LINEA BASE				

PARÁMETROS DE SEMAFORIZACIÓN					
Tipo de Valor:					
Umbral Verde:	100 - 90	Umbral Amarillo:	80 - 60	Umbral Rojo:	50 - 0

META DEL TRIENIO				
	Valor			Periodo al que corresponde
AÑO	Indicador (Relativo)	Numerador (Absoluto)	Denominador (universo de cobertura)	el valor
2022 -2024	100	870	870	01 enero 2022 - 30 septiembre de 2024

METAS CICLO PRESUPUESTARIO				
	Valor			Periodo al que corresponde
Período según frecuencia de medición	Indicador (relativo)	Numerador (Absoluto)	Denominador (universo de cobertura)	el valor
Periodo 1	100%	0	0	Enero 2022 - Marzo 2022
Periodo 2	100%	116	116	Abril 2022 - Junio 2022
Periodo 3	100%	105	105	Julio 2022 - Octubre 2022
Periodo 4	100%	70	70	Noviembre 2022 - Diciembre 2022

CARACTERÍSTICAS DE LAS VARIABLES	
Número de variables:	2
Nombre	Descripción de la Variable
Evaluaciones realizadas	Mide el número de evaluaciones realizadas a policías
Medios de Verificación	Unidad de Medida
Oficios del centro de cómputo, comunicación y comando (C3) con resultados de las evaluaciones	Evaluación

Desagregación Geográfica	Frecuencia
Oficina de la Dirección de Seguridad Pública, Vialidad y Tránsito	Trimestral
Método de Recopilación de Datos	Fecha de disponibilidad de la Información
Solicitud de resultados de evaluaciones a las instancias pertinentes	Al cierre de cada trimestre
Nombre	Descripción de la Variable
Evaluaciones programadas	Mide el número de evaluaciones programadas a policías
Medios de Verificación	Unidad de Medida
Oficios del centro de cómputo, comunicación y comando (C3) con resultados de las evaluaciones	Absoluto
Desagregación Geográfica	Frecuencia
Oficina de la Dirección de Seguridad Pública, Vialidad y Tránsito	Trimestral
Método de Recopilación de Datos	Fecha de disponibilidad de la Información
Solicitud de resultados de evaluaciones a las instancias pertinentes	Al cierre de cada trimestre

REFERENCIAS ADICIONALES	
Referencia Nacional y/o Internacional:	Objetivos de desarrollo sostenible del PNUB Agenda 2030
Comentario Técnico:	

SERIE ESTADISTICA		
Ciclo	Valor	Periodo
2021	0%	Octubre - Diciembre
2022	39%	Enero - Diciembre
2023	33%	Enero - Diciembre
2024	28%	Enero - Septiembre

GRÁFICA DE LA SERIE ESTADISTICA





H. AYUNTAMIENTO DEL MUNICIPIO DE CARMEN 2021-2024
DIRECCIÓN DE SEGURIDAD PÚBLICA VIALIDAD Y TRÁNSITO MUNICIPAL
FICHA TÉCNICA DE INDICADORES
EJERCICIO FISCAL 2022

DATOS DE IDENTIFICACIÓN DEL PROGRAMA PRESUPUESTARIO (PP)	
Ramo Administrativo:	18 Dirección de seguridad pública, vialidad y tránsito municipal
Unidad Responsable del PP:	Oficina del titular
Denominación de PP:	03 Seguridad para todos

ALINEACIÓN AL PLAN MUNICIPAL DE DESARROLLO 2021-2024	
Misión Estratégica del Plan Municipal de Desarrollo 2021-2024:	II. Seguridad y protección para todos
Objetivo del Plan Municipal de Desarrollo 2021-2024:	Contribuir al establecimiento de un municipio más seguro, que privilegie el respeto a los Derechos Humanos, la prevención de delito y la reconstrucción del tejido social
Estrategia del Plan Municipal de Desarrollo 2021-2024:	Mejorar la percepción social de paz y tranquilidad al reducir la incidencia delictiva mediante la profesionalización, el fortalecimiento de la infraestructura, equipamiento y capacidades operativas
Línea de Acción del Plan Municipal de Desarrollo 2021-2024:	Contribuir al mejoramiento de las instalaciones de la Unidad de Análisis e Inteligencia Policial de la DSPVYT

MATRIZ DE INDICADORES PARA RESULTADOS	
Resumen Narrativo:	Contribuir al mejoramiento de las instalaciones de la Unidad de Análisis e Inteligencia Policial de la DSPVYT

INDICADOR			
DATOS DE IDENTIFICACIÓN DEL INDICADOR			
Orden en la MIR:	C 004	Nombre del Indicador:	Porcentaje de mejoras realizadas
Dimensión del Indicador:	Eficacia	Tipo del Indicador:	Gestión
Definición del Indicador:	Define el número total de mejoras realizadas a la Unidad de Análisis e Inteligencia Policial	Tipo de valor de la Meta:	1
Formula:	(Número total de mejoras realizadas / Número total de mejoras programadas) x 100	Unidad de Medida:	Mejoras
Desagregación Geográfica:	Dirección de Seguridad Pública, Vialidad y Tránsito	Frecuencia de Medición:	Trimestral

TRANSVERSALIDAD				
Enfoque de Transversalidad:	Enfoque integral y Transversalidad en políticas publicas			
Hombre:		Mujer:		Total:

CARACTERÍSTICA DEL INDICADOR		
CARACTERÍSTICA	CALIFICACIÓN	JUSTIFICACIÓN
Claridad	25	Se expresa de manera clara la aplicación del indicador
Relevancia	40	Es de relevancia mantener las instalaciones en condiciones para laborar y poder ejercer una atención apropiada

Economía		
Monitoreable	20	Con la mejora de las instalaciones se mantendrá de manera eficiente la operatividad de las áreas atendidas evitando demoras y teniendo un mejor control de la información
Adecuado	20	Se podrá verificar que las instalaciones hayan sido remodeladas o se le haya realizado mantenimiento
Aporte Marginal		

SERIE DE INFORMACIÓN DISPONIBLE		

CONTACTO DEL INDICADOR					
Nombre:	Mtra. Samantha	Apellido Paterno:	Bravo	Apellido Materno:	Muñoz
Área:	Seguridad Pública	Puesto:	Directora	Correo Electrónico:	sbravo@carmen.gob.mx
Teléfono:	9381380600	Lada	938	Extensión:	201

DETERMINACIÓN DE METAS					
Meta Acumutable:	1	Comportamiento del Indicador:	1	Factibilidad de la Meta:	1
Justificación de la Factibilidad	El indicador mide la cantidad de mejoras que son realizadas a las Instalaciones de la Unidad de Análisis e Inteligencia Policial				

LINEA BASE				
		Valor	Periodo al que corresponde	
AÑO	Indicador (relativo)	Numerador (Absoluto)	Denominador (universo de cobertura)	el valor
2021	100	0	0	Enero 2021 - Septiembre 2021
JUSTIFICACION LINEA BASE				

PARÁMETROS DE SEMAFORIZACIÓN				
Tipo de Valor:				
Umbral Verde:	1 -0	Umbral Amarillo:	0 - 0	Umbral Rojo: 0 - 0

META DEL TRIENIO				
		Valor		Periodo al que corresponde
AÑO	Indicador (Relativo)	Numerador (Absoluto)	Denominador (universo de cobertura)	el valor
2022 -2024	100	3	3	01 enero 2022 - 30 septiembre de 2024

METAS CICLO PRESUPUESTARIO				
		Valor		Periodo al que corresponde
Período según frecuencia de medición	Indicador (relativo)	Numerador (Absoluto)	Denominador (universo de cobertura)	el valor
Periodo 1	100%	0	0	Enero 2022 - Marzo 2022
Periodo 2	100%	0	0	Abril 2022 - Junio 2022
Periodo 3	100%	1	1	Julio 2022 - Octubre 2022
Periodo 4	100%	0	0	Noviembre 2022 - Diciembre 2022

CARACTERÍSTICAS DE LAS VARIABLES	
Número de variables:	2
Nombre	Descripción de la Variable

Número de mejoras realizadas	Mide el número de las mejoras que se realizaron a las instalaciones de la Unidad de Análisis e Inteligencia Policial
Medios de Verificación	Unidad de Medida
Fotografías / requisiciones de material solicitado	Instalaciones
Desagregación Geográfica	Frecuencia
Diferentes instalaciones de la Dirección de Seguridad Pública, Vialidad y Tránsito	Trimestral
Método de Recopilación de Datos	Fecha de disponibilidad de la Información
Oficios con información de material o requisiciones y fotografías a la subdirección administrativa	Al cierre de cada trimestre
Nombre	Descripción de la Variable
Número de mejoras realizadas programadas	Mide el número de las mejoras programadas que se realizaron a las instalaciones de la Unidad de Análisis e Inteligencia Policial
Medios de Verificación	Unidad de Medida
Fotografías / requisiciones de material solicitado	Mejora
Desagregación Geográfica	Frecuencia
Unidad de Análisis e Inteligencia Policial	Trimestral
Método de Recopilación de Datos	Fecha de disponibilidad de la Información
Oficios con información de material o requisiciones y fotografías a la subdirección administrativa	Al cierre de cada trimestre

REFERENCIAS ADICIONALES	
Referencia Nacional y/o Internacional:	Alineado a los objetivos de desarrollo sostenibles del PNUB Agenda 2030
Comentario Técnico:	

SERIE ESTADISTICA		
Ciclo	Valor	Periodo
2021	0%	Octubre - Diciembre
2022	33%	Enero - Diciembre
2023	33%	Enero - Diciembre
2024	33%	Enero - Septiembre

GRÁFICA DE LA SERIE ESTADISTICA





H. AYUNTAMIENTO DEL MUNICIPIO DE CARMEN 2021-2024
DIRECCIÓN DE SEGURIDAD PÚBLICA VIALIDAD Y TRÁNSITO MUNICIPAL
FICHA TÉCNICA DE INDICADORES
EJERCICIO FISCAL 2022

DATOS DE IDENTIFICACIÓN DEL PROGRAMA PRESUPUESTARIO (PP)	
Ramo Administrativo:	18 Dirección de seguridad pública, vialidad y tránsito municipal
Unidad Responsable del PP:	Oficina del titular
Denominación de PP:	03 Seguridad para todos

ALINEACIÓN AL PLAN MUNICIPAL DE DESARROLLO 2021-2024	
Misión Estratégica del Plan Municipal de Desarrollo 2021-2024:	II. Seguridad y protección para todos
Objetivo del Plan Municipal de Desarrollo 2021-2024:	Contribuir al establecimiento de un municipio más seguro, que privilegie el respeto a los Derechos Humanos, la prevención de delito y la reconstrucción del tejido social
Estrategia del Plan Municipal de Desarrollo 2021-2024:	Mejorar la percepción social de paz y tranquilidad al reducir la incidencia delictiva mediante la profesionalización, el fortalecimiento de la infraestructura, equipamiento y capacidades operativas
Línea de Acción del Plan Municipal de Desarrollo 2021-2024:	Contribuir al establecimiento de un municipio más seguro y protegido

MATRIZ DE INDICADORES PARA RESULTADOS	
Resumen Narrativo:	Contribuir al establecimiento de un programa de prevención del delito

INDICADOR			
DATOS DE IDENTIFICACIÓN DEL INDICADOR			
Orden en la MIR:	C 005	Nombre del Indicador:	Porcentaje de programas desarrollados
Dimensión del Indicador:	Eficacia	Tipo del Indicador:	Estratégico
Definición del Indicador:	Define el número de programas de prevención del delito que continúa en operación	Tipo de valor de la Meta:	1
Formula:	(Número total de desarrollo de programas / Número total desarrollo de programas programados) x 100	Unidad de Medida:	Programa
Desagregación Geográfica:	Dirección de Seguridad Pública, Vialidad y Tránsito	Frecuencia de Medición:	Trimestral

TRANSVERSALIDAD			
Enfoque de Transversalidad:	Enfoque integral y Transversalidad en políticas publicas		
Hombre:		Mujer:	Total:

CARACTERÍSTICA DEL INDICADOR		
CARACTERÍSTICA	CALIFICACIÓN	JUSTIFICACIÓN
Claridad	20	Se expresa de manera clara la aplicación del indicador
Relevancia	30	El programa incentiva participación ciudadana con lo cual se incentiva el apoyo en general para generar seguridad en el municipio con ayuda de todos en conjunto

Economía	10	Es económico porque se necesita de la inversión municipal
Monitoreable	10	Fácil de documentar y monitorear
Adecuado	20	La seguridad es un deber compartido, con mejores herramientas para detectar delitos o faltas administrativas, así como darles seguimiento, se realizará una mejor labor por parte de las autoridades
Aporte Marginal	10	Garantizando la seguridad de los ciudadanos

SERIE DE INFORMACIÓN DISPONIBLE					

CONTACTO DEL INDICADOR					
Nombre:	Mtra. Samantha	Apellido Paterno:	Bravo	Apellido Materno:	Muñoz
Área:	Seguridad Pública	Puesto:	Directora	Correo Electrónico:	sbravo@carmen.gob.mx
Teléfono:	9381380600	Lada	938	Extensión:	201

DETERMINACIÓN DE METAS					
Meta Acumulable:	1	Comportamiento del Indicador:	1	Factibilidad de la Meta:	1
Justificación de la Factibilidad	El indicador mide la cantidad de programas que se continúan en operación				

LINEA BASE				
	Valor			Periodo al que corresponde
AÑO	Indicador (relativo)	Numerador (Absoluto)	Denominador (universo de cobertura)	el valor
2021	100	47	47	Octubre 2021 - Diciembre 2021
JUSTIFICACION LINEA BASE				

PARÁMETROS DE SEMAFORIZACIÓN				
Tipo de Valor:				
Umbral Verde:	100 - 90	Umbral Amarillo:	80 - 60	Umbral Rojo:
				50 - 0

META DEL TRIENIO				
	Valor			Periodo al que corresponde
AÑO	Indicador (Relativo)	Numerador (Absoluto)	Denominador (universo de cobertura)	el valor
2022 -2024	100	3	3	01 enero 2022 - 30 septiembre de 2024

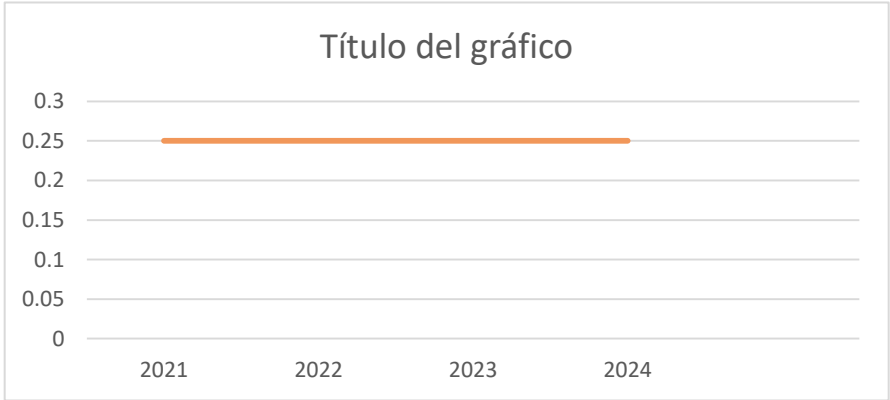
METAS CICLO PRESUPUESTARIO				
	Valor			Periodo al que corresponde
Periodo según frecuencia de medición	Indicador (relativo)	Numerador (Absoluto)	Denominador (universo de cobertura)	el valor
Periodo 1	100%	0	0	Enero 2022 - Marzo 2022
Periodo 2	100%	0	0	Abril 2022 - Junio 2022
Periodo 3	100%	0	0	Julio 2022 - Octubre 2022

Periodo 4	100%	1	1	Noviembre 2022 - Diciembre 2022
-----------	------	---	---	------------------------------------

CARACTERÍSTICAS DE LAS VARIABLES	
Número de variables:	2
Nombre	Descripción de la Variable
Número total de desarrollo de programas	Mide el número programas que fueron ejecutados
Medios de Verificación	Unidad de Medida
Fotografías / Reportes semanales	Programa
Desagregación Geográfica	Frecuencia
Oficina de la Dirección de Seguridad Pública, Vialidad y Tránsito	Trimestral
Método de Recopilación de Datos	Fecha de disponibilidad de la Información
Oficio de solicitud de información	Al cierre de cada trimestre
Nombre	Descripción de la Variable
Número total de desarrollo de programas programados	Mide el número programas que fueron programados ejecutar
Medios de Verificación	Unidad de Medida
Fotografías / Reportes semanales	Programa
Desagregación Geográfica	Frecuencia
Oficina de la Dirección de Seguridad Pública, Vialidad y Tránsito	Trimestral
Método de Recopilación de Datos	Fecha de disponibilidad de la Información
Oficio de solicitud de información	Al cierre de cada trimestre
REFERENCIAS ADICIONALES	
Referencia Nacional y/o Internacional:	Alineado a los objetivos de desarrollo sostenible de la agenda 2030
Comentario Técnico:	

SERIE ESTADISTICA		
Ciclo	Valor	Periodo
2021	25%	Octubre - Diciembre
2022	25%	Enero - Diciembre
2023	25%	Enero - Diciembre
2024	25%	Enero - Septiembre

GRÁFICA DE LA SERIE ESTADISTICA





H. AYUNTAMIENTO DEL MUNICIPIO DE CARMEN 2021-2024
DIRECCIÓN GENERAL DE SEGURIDAD PÚBLICA, VIALIDAD Y TRÁNSITO
FICHA TÉCNICA DE INDICADORES
EJERCICIO FISCAL 2022

DATOS DE IDENTIFICACIÓN DEL PROGRAMA PRESUPUESTARIO (PP)	
Ramo Administrativo:	18 Dirección de seguridad pública, vialidad y tránsito municipal
Unidad Responsable del PP:	Oficina del titular
Denominación de PP:	03 Seguridad para todos

ALINEACIÓN AL PLAN MUNICIPAL DE DESARROLLO 2021-2024	
Misión Estratégica del Plan Municipal de Desarrollo 2021-2024:	II. Seguridad y protección para todos
Objetivo del Plan Municipal de Desarrollo 2021-2024:	Contribuir al establecimiento de un municipio más seguro, que privilegie el respeto a los Derechos Humanos, la prevención de delito y la reconstrucción del tejido social
Estrategia del Plan Municipal de Desarrollo 2021-2024:	Mejorar la percepción social de paz y tranquilidad al reducir la incidencia delictiva mediante la profesionalización, el fortalecimiento de la infraestructura, equipamiento y capacidades operativas
Línea de Acción del Plan Municipal de Desarrollo 2021-2024:	Contribuir al establecimiento de un municipio más seguro y protegido

MATRIZ DE INDICADORES PARA RESULTADOS	
Resumen Narrativo:	Contribuir al establecimiento de un programa de Prosecución Mujer Segura

INDICADOR			
DATOS DE IDENTIFICACIÓN DEL INDICADOR			
Orden en la MIR:	C 006	Nombre del Indicador:	Porcentaje de programa Mujer Segura desarrollado
Dimensión del Indicador:	Eficacia	Tipo del Indicador:	Estratégico
Definición del Indicador:	Define el número de programas de mujer segura que continúa en operación	Tipo de valor de la Meta:	1
Formula:	(Número total de desarrollo de programas / Número total desarrollo de programas programados) x 100	Unidad de Medida:	Programa
Desagregación Geográfica:	Dirección de Seguridad Pública, Vialidad y Tránsito	Frecuencia de Medición:	Trimestral

TRANSVERSALIDAD				
Enfoque de Transversalidad:	Enfoque integral y Transversalidad en políticas públicas promovemos la inclusión de las mujeres, los jóvenes, niños y adultos mayores			
Hombre:		Mujer:		Total:

CARACTERÍSTICA DEL INDICADOR		
CARACTERÍSTICA	CALIFICACIÓN	JUSTIFICACIÓN
Claridad	30	Se expresa de manera clara la aplicación del indicador
Relevancia	35	Al ser un grupo vulnerable, el programa busca apoyar a las personas que lo requieran a recibir ayuda para iniciar y

		dar seguimiento en procesos de denuncia, así mismo
<i>Economía</i>	15	Muchas veces la ciudadanía no busca iniciar un trámite de denuncia
<i>Monitoreable</i>		orientación para los diferentes procesos que requiera el ciudadano
<i>Adecuado</i>	10	Por falta de conocimientos en la forma de actuar, por lo que el programa incentiva a la realización de ellos
<i>Aporte Marginal</i>	10	un apoyo psicológico, etc.

SERIE DE INFORMACIÓN DISPONIBLE		

CONTACTO DEL INDICADOR					
Nombre:	Mtra. Samantha	Apellido Paterno:	Bravo	Apellido Materno:	Muñoz
Área:	Seguridad Pública	Puesto:	Directora	Correo Electrónico:	sbravo@carmen.gob.mx
Teléfono:	9381380600	Lada	938	Extensión:	201

DETERMINACIÓN DE METAS					
Meta Acumable:	1	Comportamiento del Indicador:	1	Factibilidad de la Meta:	1
Justificación de la Factibilidad	El indicador mide la cantidad de programas que se continúan en operación				

LINEA BASE				
	Valor			Periodo al que corresponde el valor
AÑO	Indicador (relativo)	Numerador (Absoluto)	Denominador (universo de cobertura)	
2021	100	1	1	Enero 2021 - Diciembre 2021
JUSTIFICACION LINEA BASE				

PARÁMETROS DE SEMAFORIZACIÓN				
Tipo de Valor:				
Umbral Verde:	100 - 90	Umbral Amarillo:	80 - 60	Umbral Rojo: 50 - 0

META DEL TRIENIO				
	Valor			Periodo al que corresponde el valor
AÑO	Indicador (Relativo)	Numerador (Absoluto)	Denominador (universo de cobertura)	
2022 -2024	100	3	3	01 enero 2022 - 30 septiembre de 2024

METAS CICLO PRESUPUESTARIO				
	Valor			Periodo al que corresponde el valor
Período según frecuencia de medición	Indicador (relativo)	Numerador (Absoluto)	Denominador (universo de cobertura)	
Periodo 1	100%	0	0	Enero 2022 - Marzo 2022
Periodo 2	100%	0	0	Abril 2022 - Junio 2022
Periodo 3	100%	0	0	Julio 2022 - Octubre 2022

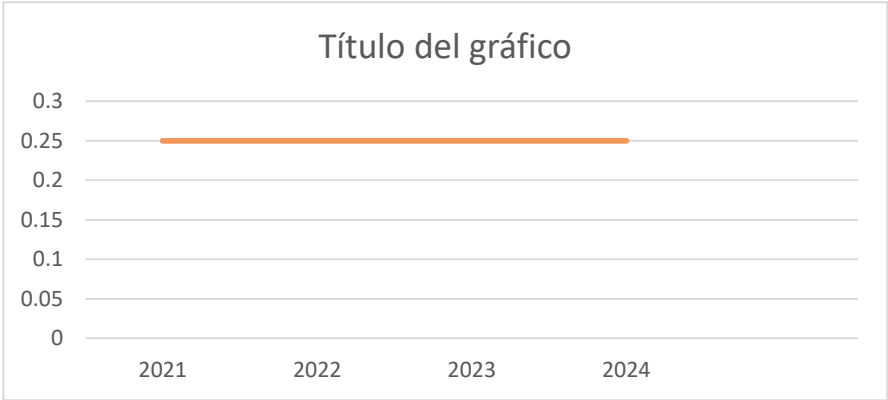
Periodo 4	100%	1	1	Noviembre 2022 - Diciembre 2022
-----------	------	---	---	------------------------------------

CARACTERÍSTICAS DE LAS VARIABLES	
Número de variables:	2
Nombre	Descripción de la Variable
Número total de desarrollo de programas	Mide el número programas que fueron ejecutados
Medios de Verificación	Unidad de Medida
Oficios de medida de protección / Reportes con o sin procesos	Programa
Desagregación Geográfica	Frecuencia
Oficina de la Dirección de Seguridad Pública, Vialidad y Tránsito	Trimestral
Método de Recopilación de Datos	Fecha de disponibilidad de la Información
Oficio de solicitud de información	Al cierre de cada trimestre
Nombre	Descripción de la Variable
Número total de desarrollo de programas programados	Mide el número programas que fueron programados ejecutar
Medios de Verificación	Unidad de Medida
Oficios de medida de protección / Reportes con o sin procesos	Programa
Desagregación Geográfica	Frecuencia
Oficina de la Dirección de Seguridad Pública, Vialidad y Tránsito	Trimestral
Método de Recopilación de Datos	Fecha de disponibilidad de la Información
Oficio de solicitud de información	Al cierre de cada trimestre

REFERENCIAS ADICIONALES	
Referencia Nacional y/o Internacional:	Agenda 2030
Comentario Técnico:	

SERIE ESTADISTICA		
Ciclo	Valor	Periodo
2021	25%	Octubre - Diciembre
2022	25%	Enero - Diciembre
2023	25%	Enero - Diciembre
2024	25%	Enero - Septiembre

GRÁFICA DE LA SERIE ESTADISTICA





H. AYUNTAMIENTO DEL MUNICIPIO DE CARMEN 2021-2024
DIRECCIÓN DE SEGURIDAD PÚBLICA VIALIDAD Y TRÁNSITO MUNICIPAL
FICHA TECNICA DE INDICADORES
EJERCICIO FISCAL 2022

DATOS DE IDENTIFICACIÓN DEL PROGRAMA PRESUPUESTARIO (PP)	
Ramo Administrativo:	18 Dirección de seguridad pública, vialidad y tránsito municipal
Unidad Responsable del PP:	Oficina del titular
Denominación de PP:	03 Seguridad para todos

ALINEACIÓN AL PLAN MUNICIPAL DE DESARROLLO 2021-2024	
Misión Estratégica del Plan Municipal de Desarrollo 2021-2024:	II. Seguridad y protección para todos
Objetivo del Plan Municipal de Desarrollo 2021-2024:	Contribuir al establecimiento de un municipio más seguro, que privilegie el respeto a los Derechos Humanos, la prevención de delito y la reconstrucción del tejido social
Estrategia del Plan Municipal de Desarrollo 2021-2024:	Mejorar la percepción social de paz y tranquilidad al reducir la incidencia delictiva mediante la profesionalización, el fortalecimiento de la infraestructura, equipamiento y capacidades operativas
Línea de Acción del Plan Municipal de Desarrollo 2021-2024:	Contribuir al establecimiento de programas orientados a brindar un mejor servicio y atención

MATRIZ DE INDICADORES PARA RESULTADOS	
Resumen Narrativo:	Contribuir al establecimiento de programas orientados a brindar un mejor servicio y atención

INDICADOR			
DATOS DE IDENTIFICACIÓN DEL INDICADOR			
Orden en la MIR:	C 007	Nombre del Indicador:	Porcentaje de programas formulados
Dimensión del Indicador:	Eficacia	Tipo del Indicador:	Estratégico
Definición del Indicador:	Define el número de programas que se crearon para poder ofrecer un mejor servicio de ventanillas a la ciudadanía	Tipo de valor de la Meta:	1
Formula:	(Número total de programas implementados / Número total de programas programados) x 100	Unidad de Medida:	Programa
Desagregación Geográfica:	Dirección de Seguridad Pública, Vialidad y Tránsito	Frecuencia de Medición:	Trimestral

TRANSVERSALIDAD			
Enfoque de Transversalidad:	Enfoque integral y Transversalidad en políticas públicas promovemos la inclusión de las mujeres, los jóvenes, niños y adultos mayores		
Hombre:		Mujer:	Total:

CARACTERÍSTICA DEL INDICADOR		
CARACTERÍSTICA	CALIFICACIÓN	JUSTIFICACIÓN
Claridad	25	Se expresa de manera clara la aplicación del indicador
Relevancia	25	Se busca que más ciudadanos se regularicen y cumplan con los requisitos mencionados en el reglamento de tránsito
Economía	50	El servicio de verificaciones, licencias y todos los que se ofrecen en ventanillas de DSPVyT son importantes ya que ayudan a recaudar recursos para el municipio

Monitoreable		
Adecuado		
Aporte Marginal		

SERIE DE INFORMACIÓN DISPONIBLE

CONTACTO DEL INDICADOR					
Nombre:	Mtra. Samantha	Apellido Paterno:	Bravo	Apellido Materno:	Muñoz
Área:	Seguridad Pública	Puesto:	Directora	Correo Electrónico:	sbravo@carmen.gob.mx
Teléfono:	9381380600	Lada	938	Extensión:	201

DETERMINACIÓN DE METAS					
Meta Acumulable:	1	Comportamiento del Indicador:	1	Factibilidad de la Meta:	1
Justificación de la Factibilidad	El indicador mide la cantidad de programas que se implementaron				

LINEA BASE				
	Valor			Periodo al que corresponde el valor
AÑO	Indicador (relativo)	Numerador (Absoluto)	Denominador (universo de cobertura)	
2021	100	0	0	Enero 2021 - Diciembre 2021
JUSTIFICACION LINEA BASE				

PARÁMETROS DE SEMAFORIZACIÓN					
Tipo de Valor:					
Umbral Verde:	100 - 90	Umbral Amarillo:	80 - 60	Umbral Rojo:	50 - 0

META DEL TRIENIO				
	Valor			Periodo al que corresponde el valor
AÑO	Indicador (Relativo)	Numerador (Absoluto)	Denominador (universo de cobertura)	
2022 -2024	100	3	3	01 enero 2022 - 30 septiembre de 2024

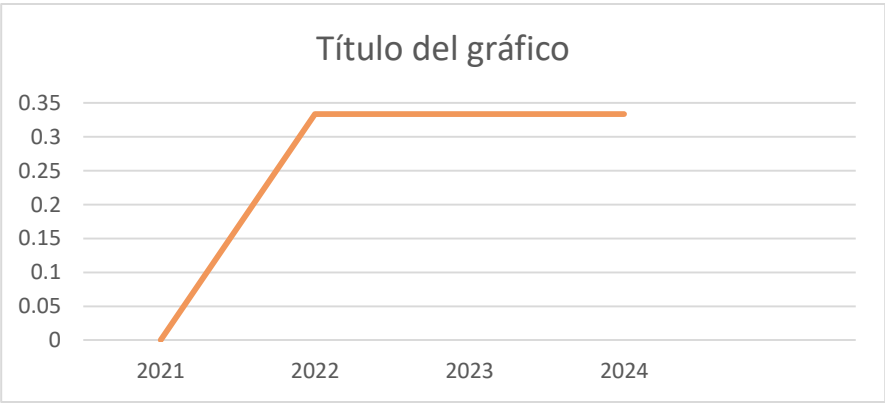
METAS CICLO PRESUPUESTARIO				
	Valor			Periodo al que corresponde el valor
Período según frecuencia de medición	Indicador (relativo)	Numerador (Absoluto)	Denominador (universo de cobertura)	
Periodo 1	100%	0	0	Enero 2022 - Marzo 2022
Periodo 2	100%	0	0	Abril 2022 - Junio 2022
Periodo 3	100%	0	0	Julio 2022 - Octubre 2022
Periodo 4	100%	1	1	Noviembre 2022 - Diciembre 2022

CARACTERÍSTICAS DE LAS VARIABLES	
Número de variables:	2
Nombre	Descripción de la Variable
Número total de programas implementados	Mide el número programas que fueron ejecutados
Medios de Verificación	Unidad de Medida
Oficios de medida de protección / Reportes con o sin procesos	Programa

Desagregación Geográfica	Frecuencia
Oficina de la Dirección de Seguridad Pública, Vialidad y Tránsito	Trimestral
Método de Recopilación de Datos	Fecha de disponibilidad de la Información
Oficio de solicitud de información	Al cierre de cada trimestre
Nombre	Descripción de la Variable
Número total de desarrollo de programas programados	Mide el número programas que fueron programados ejecutar
Medios de Verificación	Unidad de Medida
Oficios de medida de protección / Reportes con o sin procesos	Programa
Desagregación Geográfica	Frecuencia
Oficina de la Dirección de Seguridad Pública, Vialidad y Tránsito	Trimestral
Método de Recopilación de Datos	Fecha de disponibilidad de la Información
Oficio de solicitud de información	Al cierre de cada trimestre
REFERENCIAS ADICIONALES	
Referencia Nacional y/o Internacional:	Alineado a los objetivos de desarrollo sostenibles del PNUB Agenda 2030
Comentario Técnico:	

SERIE ESTADISTICA		
Ciclo	Valor	Periodo
2021	0%	Octubre - Diciembre
2022	33%	Enero - Diciembre
2023	33%	Enero - Diciembre
2024	33%	Enero - Septiembre

GRÁFICA DE LA SERIE ESTADISTICA





H. AYUNTAMIENTO DEL MUNICIPIO DE CARMEN 2021-2024
DIRECCIÓN DE SEGURIDAD PÚBLICA VIALIDAD Y TRÁNSITO MUNICIPAL
FICHA TÉCNICA DE INDICADORES
EJERCICIO FISCAL 2022

DATOS DE IDENTIFICACIÓN DEL PROGRAMA PRESUPUESTARIO (PP)	
Ramo Administrativo:	18 Dirección de seguridad pública, vialidad y tránsito municipal
Unidad Responsable del PP:	Oficina del titular
Denominación de PP:	03 Seguridad para todos

ALINEACIÓN AL PLAN MUNICIPAL DE DESARROLLO 2021-2024	
Misión Estratégica del Plan Municipal de Desarrollo 2021-2024:	II. Seguridad y protección para todos
Objetivo del Plan Municipal de Desarrollo 2021-2024:	Contribuir al establecimiento de un municipio más seguro, que privilegie el respeto a los Derechos Humanos, la prevención de delito y la reconstrucción del tejido social
Estrategia del Plan Municipal de Desarrollo 2021-2024:	Mejorar la percepción social de paz y tranquilidad al reducir la incidencia delictiva mediante la profesionalización, el fortalecimiento de la infraestructura, equipamiento y capacidades operativas
Línea de Acción del Plan Municipal de Desarrollo 2021-2024:	Contribuir a la Creación de la coordinación del Órgano de Asuntos Internos

MATRIZ DE INDICADORES PARA RESULTADOS	
Resumen Narrativo:	Contribuir a la Creación de la coordinación del Órgano de Asuntos Internos

INDICADOR			
DATOS DE IDENTIFICACIÓN DEL INDICADOR			
Orden en la MIR:	C 008	Nombre del Indicador:	Órganos de Control Interno creados
Dimensión del Indicador:	Eficacia	Tipo del Indicador:	Gestión
Definición del Indicador:	Define el número de Control Interno de la DSPVyT que fueron creados	Tipo de valor de la Meta:	1
Formula:	(Número total de órganos de control interno creados / Número total de órganos de control interno programadas) x 100	Unidad de Medida:	Órganos
Desagregación Geográfica:	Dirección de Seguridad Pública, Vialidad y Tránsito	Frecuencia de Medición:	Trimestral

TRANSVERSALIDAD

Enfoque de Transversalidad:	Enfoque integral y Transversalidad en políticas públicas promovemos la inclusión de las mujeres, los jóvenes, niños y adultos mayores				
Hombre:		Mujer:		Total:	

CARACTERÍSTICA DEL INDICADOR		
CARACTERÍSTICA	CALIFICACIÓN	JUSTIFICACIÓN
Claridad	25	Se expresa de manera clara la aplicación del indicador
Relevancia	40	La DSPVyT requiere llevar a cabo tareas internas para darle seguimiento de solicitudes ciudadanas por faltas entre otros asuntos, por lo cual es requiere la creación de dicho órgano
Economía		
Monitoreable		
Adecuado	35	Para no depender totalmente del OCI por temas propios de la Dirección, se busca la creación de uno propio que lleve a cabo dichas labores
Aporte Marginal		

SERIE DE INFORMACIÓN DISPONIBLE

CONTACTO DEL INDICADOR					
Nombre:	Mtra. Samantha	Apellido Paterno:	Bravo	Apellido Materno:	Muñoz
Área:	Seguridad Pública	Puesto:	Directora	Correo Electrónico:	sbravo@carmen.gob.mx
Teléfono:	9381380600	Lada	938	Extensión:	201

DETERMINACIÓN DE METAS					
Meta Acumulable:	1	Comportamiento del Indicador:	1	Factibilidad de la Meta:	1
Justificación de la Factibilidad	El indicador mide la cantidad de órganos de control interno creados				

LINEA BASE				
	Valor			Periodo al que corresponde
AÑO	Indicador (relativo)	Numerador (Absoluto)	Denominador (universo de cobertura)	el valor
2021	100	0	0	Enero 2021 - Diciembre 2021
JUSTIFICACION LINEA BASE				

PARÁMETROS DE SEMAFORIZACIÓN					
Tipo de Valor:					
Umbral Verde:	100 - 90	Umbral Amarillo:	80 - 60	Umbral Rojo:	50 - 0

META DEL TRIENIO				
	Valor			Periodo al que corresponde
AÑO	Indicador (Relativo)	Numerador (Absoluto)	Denominador (universo de cobertura)	el valor
2022 -2024	100	1	1	01 enero 2022 - 30 septiembre de 2024

METAS CICLO PRESUPUESTARIO				
	Valor			Periodo al que corresponde
Periodo según frecuencia de medición	Indicador (relativo)	Numerador (Absoluto)	Denominador (universo de cobertura)	el valor
Periodo 1	100%	0	0	Enero 2022 - Marzo 2022
Periodo 2	100%	0	0	Abril 2022 - Junio 2022
Periodo 3	100%	0	0	Julio 2022 - Octubre 2022
Periodo 4	100%	1	1	Noviembre 2022 - Diciembre 2022

CARACTERÍSTICAS DE LAS VARIABLES	
Número de variables:	2
Nombre	Descripción de la Variable
Número total de órganos de control interno creados	Mide el número órganos de control interno que fueron creados
Medios de Verificación	Unidad de Medida
Actas, minutas, oficios	Órganos
Desagregación Geográfica	Frecuencia
Oficina de la Dirección de Seguridad Pública, Vialidad y Tránsito	Trimestral
Método de Recopilación de Datos	Fecha de disponibilidad de la Información
Oficio de solicitud de información a las áreas correspondientes	Al cierre de cada trimestre
Nombre	Descripción de la Variable
Número total de órganos de control interno programados	Mide el número órganos de control interno que fueron creados
Medios de Verificación	Unidad de Medida
Actas, minutas, oficios	Órganos
Desagregación Geográfica	Frecuencia

Oficina de la Dirección de Seguridad Pública, Vialidad y Tránsito	Trimestral
Método de Recopilación de Datos	Fecha de disponibilidad de la Información
Oficio de solicitud de información a las áreas correspondientes	Al cierre de cada trimestre

REFERENCIAS ADICIONALES	
Referencia Nacional y/o Internacional:	Alineado a los objetivos de desarrollo sostenibles del PNUB Agenda 2030
Comentario Técnico:	

SERIE ESTADISTICA		
Ciclo	Valor	Periodo
2021	0%	Octubre - Diciembre
2022	100%	Enero - Diciembre
2023	0%	Enero - Diciembre
2024	0%	Enero - Septiembre

GRÁFICA DE LA SERIE ESTADISTICA





H. AYUNTAMIENTO DEL MUNICIPIO DE CARMEN 2021-2024

DIRECCIÓN DE SEGURIDAD PÚBLICA VIALIDAD Y TRÁNSITO MUNICIPAL

FICHA TÉCNICA DE INDICADORES

EJERCICIO FISCAL 2022

DATOS DE IDENTIFICACIÓN DEL PROGRAMA PRESUPUESTARIO (PP)	
Ramo Administrativo:	18 Dirección de seguridad pública, vialidad y tránsito municipal
Unidad Responsable del PP:	Oficina del titular
Denominación de PP:	03 Seguridad para todos

ALINEACIÓN AL PLAN MUNICIPAL DE DESARROLLO 2021-2024	
Misión Estratégica del Plan Municipal de Desarrollo 2021-2024:	II. Seguridad y protección para todos
Objetivo del Plan Municipal de Desarrollo 2021-2024:	Contribuir al establecimiento de un municipio más seguro, que privilegie el respeto a los Derechos Humanos, la prevención de delito y la reconstrucción del tejido social
Estrategia del Plan Municipal de Desarrollo 2021-2024:	Mejorar la percepción social de paz y tranquilidad al reducir la incidencia delictiva mediante la profesionalización, el fortalecimiento de la infraestructura, equipamiento y capacidades operativas
Línea de Acción del Plan Municipal de Desarrollo 2021-2024:	Contribuir al Fortalecimiento de previsión y mantenimiento al parque vehicular para el desempeño de las funciones de seguridad

MATRIZ DE INDICADORES PARA RESULTADOS	
Resumen Narrativo:	Contribuir al Fortalecimiento de previsión y mantenimiento al parque vehicular para el desempeño de las funciones de seguridad

INDICADOR			
DATOS DE IDENTIFICACIÓN DEL INDICADOR			
Orden en la MIR:	C 009	Nombre del Indicador:	Porcentaje de kilómetros recorridos
Dimensión del Indicador:	Eficacia	Tipo del Indicador:	Estratégico
Definición del Indicador:	Define el número de kilómetros recorridos en patrullaje	Tipo de valor de la Meta:	1700000
Formula:	(kilómetros recorridos / kilómetros recorridos programados) x 100	Unidad de Medida:	Kilómetro
Desagregación Geográfica:	Municipal	Frecuencia de Medición:	Trimestral

TRANSVERSALIDAD			
Enfoque de Transversalidad:	Enfoque integral y Transversalidad en políticas publicas		
Hombre:		Mujer:	Total:

CARACTERÍSTICA DEL INDICADOR		
CARACTERÍSTICA	CALIFICACIÓN	JUSTIFICACIÓN
Claridad	25	Se expresa de manera clara la aplicación del indicador
Relevancia	35	La labor de la DSPVyT requiere atención dentro y fuera de las instalaciones por lo que el tener vigilancia y moviendo para traslado de elementos es primordial
Economía		

Monitoreable	15	A través de reportes de patrullaje y de los odómetros es comprobable las actividades mencionadas
Adecuado	25	La labor de la DSPVyT requiere atención en todas las zonas del municipio, por lo que es importante la realización de rondines para cubrirlas todas
Aporte Marginal		

SERIE DE INFORMACIÓN DISPONIBLE

CONTACTO DEL INDICADOR					
Nombre:	Mtra. Samantha	Apellido Paterno:	Bravo	Apellido Materno:	Muñoz
Área:	Seguridad Pública	Puesto:	Directora	Correo Electrónico:	sbravo@carmen.gob.mx
Teléfono:	9381380600	Lada	938	Extensión:	201

DETERMINACIÓN DE METAS					
Meta Acumulable:	2300000	Comportamiento del Indicador:	2300000	Factibilidad de la Meta:	2300000
Justificación de la Factibilidad	El indicador mide la cantidad de kilómetros recorridos				

LINEA BASE				
	Valor			Periodo al que corresponde el valor
AÑO	Indicador (relativo)	Numerador (Absoluto)	Denominador (universo de cobertura)	
2021	100	1739773	1739773	Enero 2021 - Septiembre 2021
JUSTIFICACION LINEA BASE				

PARÁMETROS DE SEMAFORIZACIÓN					
Tipo de Valor:					
Umbral Verde:	100 - 90	Umbral Amarillo:	80 - 60	Umbral Rojo:	50 - 0

META DEL TRIENIO				
	Valor			Periodo al que corresponde el valor
AÑO	Indicador (Relativo)	Numerador (Absoluto)	Denominador (universo de cobertura)	
2022 -2024	100	7300000	7300000	01 enero 2022 - 30 septiembre de 2024

METAS CICLO PRESUPUESTARIO				
	Valor			Periodo al que corresponde el valor
Periodo según frecuencia de medición	Indicador (relativo)	Numerador (Absoluto)	Denominador (universo de cobertura)	
Periodo 1	100%	575000	575000	Enero 2022 - Marzo 2022
Periodo 2	100%	575000	575000	Abril 2022 - Junio 2022
Periodo 3	100%	575000	575000	Julio 2022 - Octubre 2022
Periodo 4	100%	575000	575000	Noviembre 2022 - Diciembre 2022

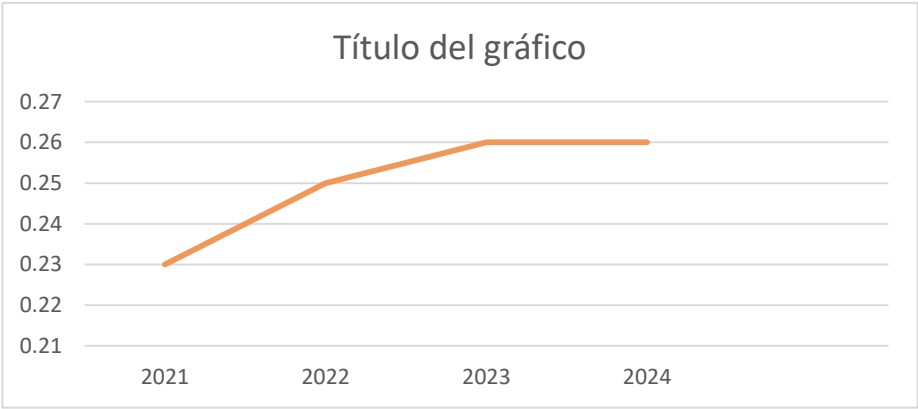
CARACTERÍSTICAS DE LAS VARIABLES	
Número de variables:	2
Nombre	Descripción de la Variable
Kilómetros recorridos	Mide la cantidad total de kilómetros recorridos en patrullajes
Medios de Verificación	Unidad de Medida

Listado de patrullas operando en el municipio / hojas de servicio de reparaciones / bitácoras / Reporte de control de combustible y kilometraje recorrido	Órganos
Desagregación Geográfica	Frecuencia
Municipal	Trimestral
Método de Recopilación de Datos	Fecha de disponibilidad de la Información
Oficios girados a áreas respectivas	Al cierre de cada trimestre
Nombre	Descripción de la Variable
Kilómetros recorridos programados	Mide la cantidad total de kilómetros recorridos programados en patrullajes
Medios de Verificación	Unidad de Medida
Listado de patrullas operando en el municipio / hojas de servicio de reparaciones / bitácoras / Reporte de control de combustible y kilometraje recorrido	Órganos
Desagregación Geográfica	Frecuencia
Municipal	Trimestral
Método de Recopilación de Datos	Fecha de disponibilidad de la Información
Oficios girados a áreas respectivas	Al cierre de cada trimestre

REFERENCIAS ADICIONALES	
Referencia Nacional y/o Internacional:	Alineado a los objetivos de desarrollo sostenible de la agenda 2030
Comentario Técnico:	

SERIE ESTADISTICA		
Ciclo	Valor	Periodo
2021	23%	Octubre - Diciembre
2022	25%	Enero - Diciembre
2023	26%	Enero - Diciembre
2024	26%	Enero - Septiembre

GRÁFICA DE LA SERIE ESTADISTICA





H. AYUNTAMIENTO DEL MUNICIPIO DE CARMEN 2021-2024
DIRECCIÓN DE SEGURIDAD PÚBLICA VIALIDAD Y TRÁNSITO MUNICIPAL
FICHA TÉCNICA DE INDICADORES
EJERCICIO FISCAL 2022

DATOS DE IDENTIFICACIÓN DEL PROGRAMA PRESUPUESTARIO (PP)	
Ramo Administrativo:	18 Dirección de seguridad pública, vialidad y tránsito municipal
Unidad Responsable del PP:	Oficina del titular
Denominación de PP:	03 Seguridad para todos

ALINEACIÓN AL PLAN MUNICIPAL DE DESARROLLO 2021-2024	
Misión Estratégica del Plan Municipal de Desarrollo 2021-2024:	II. Seguridad y protección para todos
Objetivo del Plan Municipal de Desarrollo 2021-2024:	Contribuir al establecimiento de un municipio más seguro, que privilegie el respeto a los Derechos Humanos, la prevención de delito y la reconstrucción del tejido social
Estrategia del Plan Municipal de Desarrollo 2021-2024:	Mejorar la percepción social de paz y tranquilidad al reducir la incidencia delictiva mediante la profesionalización, el fortalecimiento de la infraestructura, equipamiento y capacidades operativas
Línea de Acción del Plan Municipal de Desarrollo 2021-2024:	Contribuir al establecimiento y fortalecimiento del cuerpo policial mediante la Implementación de nuevas tecnologías

MATRIZ DE INDICADORES PARA RESULTADOS	
Resumen Narrativo:	Contribuir al establecimiento y fortalecimiento del cuerpo policial mediante la Implementación de nuevas tecnologías

INDICADOR			
DATOS DE IDENTIFICACIÓN DEL INDICADOR			
Orden en la MIR:	C 010	Nombre del Indicador:	Nuevas tecnologías implementadas
Dimensión del Indicador:	Eficacia	Tipo del Indicador:	Gestión
Definición del Indicador:	Define la cantidad de equipos tecnológicos que fueron puestos en funcionamiento	Tipo de valor de la Meta:	125
Formula:	(Equipos tecnológicos puestos en funcionamiento / Numero de equipos tecnológicos puestos en funcionamiento programados) x 100	Unidad de Medida:	Bodycams
Desagregación Geográfica:	Dirección de Seguridad Pública, Vialidad y Tránsito	Frecuencia de Medición:	Trimestral

TRANSVERSALIDAD					
Enfoque de Transversalidad:	Enfoque integral y Transversalidad en políticas publicas				
Hombre:		Mujer:		Total:	

CARACTERÍSTICA DEL INDICADOR		
CARACTERÍSTICA	CALIFICACIÓN	JUSTIFICACIÓN
Claridad	35	Se expresa de manera clara la aplicación del indicador
Relevancia	40	El uso de bodycams ayudará a crear confianza en los elementos policiacos y personal de ventanilla ya que su actuar podrá ser observable y con ello se evidenciarán los procedimientos

Economía		
Monitoreable	25	A través de los resguardos, se sabrá qué elemento cuenta con una cámara y a través de los videos se podrán rastrear en caso de requerirse, las anomalías en el actuar de sus deberes
Adecuado		
Aporte Marginal		

SERIE DE INFORMACIÓN DISPONIBLE

CONTACTO DEL INDICADOR					
Nombre:	Mtra. Samantha	Apellido Paterno:	Bravo	Apellido Materno:	Muñoz
Área:	Seguridad Pública	Puesto:	Directora	Correo Electrónico:	sbravo@carmen.gob.mx
Teléfono:	9381380600	Lada	938	Extensión:	201

DETERMINACIÓN DE METAS					
Meta Acumulable:	125	Comportamiento del Indicador:	125	Factibilidad de la Meta:	125
Justificación de la Factibilidad	El indicador mide la cantidad de equipos que son entregados y puestos en funcionamiento				

LINEA BASE				
	Valor			Periodo al que corresponde el valor
AÑO	Indicador (relativo)	Numerador (Absoluto)	Denominador (universo de cobertura)	
2021	100	0	0	Enero 2021 - Diciembre 2021
JUSTIFICACION LINEA BASE				

PARÁMETROS DE SEMAFORIZACIÓN					
Tipo de Valor:					
Umbral Verde:	100 - 90	Umbral Amarillo:	80 - 60	Umbral Rojo:	50 - 0

META DEL TRIENIO				
	Valor			Periodo al que corresponde el valor
AÑO	Indicador (Relativo)	Numerador (Absoluto)	Denominador (universo de cobertura)	
2022 -2024	100	200	200	01 enero 2022 - 30 septiembre de 2024

METAS CICLO PRESUPUESTARIO				
	Valor			Periodo al que corresponde el valor
Período según frecuencia de medición	Indicador (relativo)	Numerador (Absoluto)	Denominador (universo de cobertura)	
Periodo 1	100%	0	0	Enero 2022 - Marzo 2022
Periodo 2	100%	30	30	Abril 2022 - Junio 2022
Periodo 3	100%	0	0	Julio 2022 - Octubre 2022
Periodo 4	100%	95	95	Noviembre 2022 - Diciembre 2022

CARACTERÍSTICAS DE LAS VARIABLES

Número de variables:	2
Nombre	Descripción de la Variable
Equipos tecnológicos puestos en funcionamiento	Mide la cantidad total de equipos que son entregados y puestos en funcionamiento
Medios de Verificación	Unidad de Medida
Entrega de reportes en video de elementos / resguardos de entrega de bodycams	Bodycams
Desagregación Geográfica	Frecuencia
Dirección de Seguridad Pública Vialidad y Tránsito	Trimestral
Método de Recopilación de Datos	Fecha de disponibilidad de la Información
Oficios girados a áreas respectivas	Al cierre de cada trimestre
Nombre	Descripción de la Variable
Equipos tecnológicos puestos en funcionamiento programados	Mide la cantidad total de equipos que son programados entregar y poner en funcionamiento
Medios de Verificación	Unidad de Medida
Entrega de reportes en video de elementos / resguardos de entrega de bodycams	Bodycams
Desagregación Geográfica	Frecuencia
Dirección de Seguridad Pública Vialidad y Tránsito	Trimestral
Método de Recopilación de Datos	Fecha de disponibilidad de la Información
Oficios girados a áreas respectivas	Al cierre de cada trimestre

REFERENCIAS ADICIONALES	
Referencia Nacional y/o Internacional:	Objetivos de desarrollo sostenible del PNUB Agenda 2030
Comentario Técnico:	

SERIE ESTADISTICA		
Ciclo	Valor	Periodo
2021	0%	Octubre - Diciembre
2022	63%	Enero - Diciembre
2023	25%	Enero - Diciembre
2024	13%	Enero - Septiembre

GRÁFICA DE LA SERIE ESTADISTICA





H. AYUNTAMIENTO DEL MUNICIPIO DE CARMEN 2021-2024
DIRECCIÓN DE SEGURIDAD PÚBLICA VIALIDAD Y TRÁNSITO MUNICIPAL
FICHA TÉCNICA DE INDICADORES
EJERCICIO FISCAL 2022

DATOS DE IDENTIFICACIÓN DEL PROGRAMA PRESUPUESTARIO (PP)	
Ramo Administrativo:	18 Dirección de seguridad pública, vialidad y tránsito municipal
Unidad Responsable del PP:	Oficina del titular
Denominación de PP:	03 Seguridad para todos

ALINEACIÓN AL PLAN MUNICIPAL DE DESARROLLO 2021-2024	
Misión Estratégica del Plan Municipal de Desarrollo 2021-2024:	II. Seguridad y protección para todos
Objetivo del Plan Municipal de Desarrollo 2021-2024:	Contribuir al establecimiento de un municipio más seguro, que privilegie el respeto a los Derechos Humanos, la prevención de delito y la reconstrucción del tejido social
Estrategia del Plan Municipal de Desarrollo 2021-2024:	Mejorar la percepción social de paz y tranquilidad al reducir la incidencia delictiva mediante la profesionalización, el fortalecimiento de la infraestructura, equipamiento y capacidades operativas
Línea de Acción del Plan Municipal de Desarrollo 2021-2024:	Contribuir al establecimiento e Implementación del programa de denuncia, llamadas de emergencia y respuesta C4

MATRIZ DE INDICADORES PARA RESULTADOS	
Resumen Narrativo:	Contribuir al establecimiento e Implementación del programa de denuncia, llamadas de emergencia y respuesta C4

INDICADOR			
DATOS DE IDENTIFICACIÓN DEL INDICADOR			
Orden en la MIR:	C 011	Nombre del Indicador:	Porcentaje de programas implementados
Dimensión del Indicador:	Eficacia	Tipo del Indicador:	Gestión
Definición del Indicador:	Define la cantidad de programas que fueron implementados	Tipo de valor de la Meta:	1
Formula:	(Número de programas implementados / Numero de programas programados) x 100	Unidad de Medida:	Programa
Desagregación Geográfica:	Dirección de Seguridad Pública, Vialidad y Tránsito	Frecuencia de Medición:	Trimestral

TRANSVERSALIDAD				
Enfoque de Transversalidad:	Enfoque integral y Transversalidad en políticas publicas			
Hombre:		Mujer:		Total:

CARACTERÍSTICA DEL INDICADOR		
CARACTERÍSTICA	CALIFICACIÓN	JUSTIFICACIÓN
Claridad	30	Se expresa de manera clara la aplicación del indicador
Relevancia	35	La ciudadanía cuenta contará con más herramientas para obtener apoyo en materia de seguridad así como se incentivará una campaña de denuncias
Economía		

Monitoreable		
Adecuado	35	Al ser la seguridad una acción en conjunto, es importante diseñar planes que incentiven la participación ciudadana
Aporte Marginal		

SERIE DE INFORMACIÓN DISPONIBLE		

CONTACTO DEL INDICADOR					
Nombre:	Mtra. Samantha	Apellido Paterno:	Bravo	Apellido Materno:	Muñoz
Área:	Seguridad Pública	Puesto:	Directora	Correo Electrónico:	sbravo@carmen.gob.mx
Teléfono:	9381380600	Lada	938	Extensión:	201

DETERMINACIÓN DE METAS					
Meta Acumulable:	1	Comportamiento del Indicador:	1	Factibilidad de la Meta:	1
Justificación de la Factibilidad	El indicador mide la cantidad de programas creados				

LINEA BASE				
	Valor			Periodo al que corresponde el valor
AÑO	Indicador (relativo)	Numerador (Absoluto)	Denominador (universo de cobertura)	
2021	100	0	0	Enero 2021 - Septiembre 2021
JUSTIFICACION LINEA BASE				

PARÁMETROS DE SEMAFORIZACIÓN					
Tipo de Valor:					
Umbral Verde:	100 - 90	Umbral Amarillo:	80 - 60	Umbral Rojo:	50-0

META DEL TRIENIO				
	Valor			Periodo al que corresponde el valor
AÑO	Indicador (Relativo)	Numerador (Absoluto)	Denominador (universo de cobertura)	
2022 -2024	100	1	1	01 enero 2022 - 30 septiembre de 2024

METAS CICLO PRESUPUESTARIO				
	Valor			Periodo al que corresponde el valor
Período según frecuencia de medición	Indicador (relativo)	Numerador (Absoluto)	Denominador (universo de cobertura)	
Periodo 1	100%	1	1	Enero 2022 - Marzo 2022
Periodo 2	100%	0	0	Abril 2022 - Junio 2022
Periodo 3	100%	0	0	Julio 2022 - Octubre 2022
Periodo 4	100%	0	0	Noviembre 2022 - Diciembre 2022

CARACTERÍSTICAS DE LAS VARIABLES	
Número de variables:	2
Nombre	Descripción de la Variable
Programas implementados	Mide la cantidad total de programas implementados

Medios de Verificación	Unidad de Medida
Actas, minutas, oficios	Programa
Desagregación Geográfica	Frecuencia
Dirección de Seguridad Pública Vialidad y Tránsito	Trimestral
Método de Recopilación de Datos	Fecha de disponibilidad de la Información
Oficios girados a áreas respectivas	Al cierre de cada trimestre
Nombre	Descripción de la Variable
Programas programados	Mide la cantidad total de programas programados
Medios de Verificación	Unidad de Medida
Actas, minutas, oficios	Programa
Desagregación Geográfica	Frecuencia
Dirección de Seguridad Pública Vialidad y Tránsito	Trimestral
Método de Recopilación de Datos	Fecha de disponibilidad de la Información
Oficios girados a áreas respectivas	Al cierre de cada trimestre

REFERENCIAS ADICIONALES	
Referencia Nacional y/o Internacional:	Alineado a los objetivos de desarrollo sostenible de la agenda 2030
Comentario Técnico:	

SERIE ESTADISTICA		
Ciclo	Valor	Periodo
2021	0%	Octubre - Diciembre
2022	100%	Enero - Diciembre
2023	0%	Enero - Diciembre
2024	0%	Enero - Septiembre

GRÁFICA DE LA SERIE ESTADISTICA





H. AYUNTAMIENTO DEL MUNICIPIO DE CARMEN 2021-2024
DIRECCIÓN DE SEGURIDAD PÚBLICA VIALIDAD Y TRÁNSITO MUNICIPAL
FICHA TÉCNICA DE INDICADORES
EJERCICIO FISCAL 2022

DATOS DE IDENTIFICACIÓN DEL PROGRAMA PRESUPUESTARIO (PP)	
Ramo Administrativo:	18 Dirección de seguridad pública, vialidad y tránsito municipal
Unidad Responsable del PP:	Oficina del titular
Denominación de PP:	03 Seguridad para todos

ALINEACIÓN AL PLAN MUNICIPAL DE DESARROLLO 2021-2024	
Misión Estratégica del Plan Municipal de Desarrollo 2021-2024:	II. Seguridad y protección para todos
Objetivo del Plan Municipal de Desarrollo 2021-2024:	Contribuir al establecimiento de un municipio más seguro, que privilegie el respeto a los Derechos Humanos, la prevención de delito y la reconstrucción del tejido social
Estrategia del Plan Municipal de Desarrollo 2021-2024:	Mejorar la percepción social de paz y tranquilidad al reducir la incidencia delictiva mediante la profesionalización, el fortalecimiento de la infraestructura, equipamiento y capacidades operativas
Línea de Acción del Plan Municipal de Desarrollo 2021-2024:	Contribuir a la Formulación de proyecto de re sectorización de la ciudad

MATRIZ DE INDICADORES PARA RESULTADOS	
Resumen Narrativo:	Contribuir a la Formulación de proyecto de re sectorización de la ciudad

INDICADOR			
DATOS DE IDENTIFICACIÓN DEL INDICADOR			
Orden en la MIR:	C 012	Nombre del Indicador:	Porcentaje de proyectos formulados
Dimensión del Indicador:	Eficacia	Tipo del Indicador:	Gestión
Definición del Indicador:	Define la cantidad de proyectos que fueron formulados	Tipo de valor de la Meta:	1
Formula:	(Número de proyectos formulados / Numero de proyectos programados) x 100	Unidad de Medida:	Proyecto
Desagregación Geográfica:	Dirección de Seguridad Pública, Vialidad y Tránsito	Frecuencia de Medición:	Trimestral

TRANSVERSALIDAD			
Enfoque de Transversalidad:	Enfoque integral y Transversalidad en políticas publicas		
Hombre:		Mujer:	Total:

CARACTERÍSTICA DEL INDICADOR		
CARACTERÍSTICA	CALIFICACIÓN	JUSTIFICACIÓN
Claridad	30	Se expresa de manera clara la aplicación del indicador
Relevancia	35	Se tendrá dividida la ciudad de acuerdo a una cantidad equitativa de habitantes, lo que permitirá desplegar vigilancia para poder ofrecer seguridad en toda la isla

Economía		
Monitoreable	35	Desde la UAIP se podrá observar toda la actividad policial en tiempo real
Adecuado		
Aporte Marginal		

SERIE DE INFORMACIÓN DISPONIBLE		

CONTACTO DEL INDICADOR					
Nombre:	Mtra. Samantha	Apellido Paterno:	Bravo	Apellido Materno:	Muñoz
Área:	Seguridad Pública	Puesto:	Directora	Correo Electrónico:	sbravo@carmen.gob.mx
Teléfono:	9381380600	Lada	938	Extensión:	201

DETERMINACIÓN DE METAS					
Meta Acumable:	1	Comportamiento del Indicador:	1	Factibilidad de la Meta:	1
Justificación de la Factibilidad	El indicador mide la cantidad de proyectos formulados				

LINEA BASE				
Valor				Periodo al que corresponde
AÑO	Indicador (relativo)	Numerador (Absoluto)	Denominador (universo de cobertura)	el valor
2021	100	0	0	Enero 2021 - Septiembre 2021
JUSTIFICACION LINEA BASE				

PARÁMETROS DE SEMAFORIZACIÓN					
Tipo de Valor:					
Umbral Verde:	100 - 90	Umbral Amarillo:	80-60	Umbral Rojo:	50-0

META DEL TRIENIO				
Valor				Periodo al que corresponde
AÑO	Indicador (Relativo)	Numerador (Absoluto)	Denominador (universo de cobertura)	el valor
2022 -2024	100	1	1	01 enero 2022 - 30 septiembre de 2024

METAS CICLO PRESUPUESTARIO				
Valor				Periodo al que corresponde
Período según frecuencia de medición	Indicador (relativo)	Numerador (Absoluto)	Denominador (universo de cobertura)	el valor
Periodo 1	100%	0	0	Enero 2022 - Marzo 2022
Periodo 2	100%	1	1	Abril 2022 - Junio 2022
Periodo 3	100%	0	0	Julio 2022 - Octubre 2022
Periodo 4	100%	0	0	Noviembre 2022 - Diciembre 2022

CARACTERÍSTICAS DE LAS VARIABLES	
Número de variables:	2

Nombre	Descripción de la Variable
Programas implementados	Mide la cantidad total de programas implementados
Medios de Verificación	Unidad de Medida
Presentación del proyecto	Programa
Desagregación Geográfica	Frecuencia
Dirección de Seguridad Pública Vialidad y Tránsito	Trimestral
Método de Recopilación de Datos	Fecha de disponibilidad de la Información
Oficios girados a áreas respectivas	Al cierre de cada trimestre
Nombre	Descripción de la Variable
Programas programados	Mide la cantidad total de programas programados
Medios de Verificación	Unidad de Medida
Presentación del proyecto	Programa
Desagregación Geográfica	Frecuencia
Dirección de Seguridad Pública Vialidad y Tránsito	Trimestral
Método de Recopilación de Datos	Fecha de disponibilidad de la Información
Oficios girados a áreas respectivas	Al cierre de cada trimestre
REFERENCIAS ADICIONALES	
Referencia Nacional y/o Internacional:	Objetivos de desarrollo sostenible del PNUB Agenda 2030
Comentario Técnico:	

SERIE ESTADISTICA		
Ciclo	Valor	Periodo
2021	0%	Octubre - Diciembre
2022	100%	Enero - Diciembre
2023	0%	Enero - Diciembre
2024	0%	Enero - Septiembre

GRÁFICA DE LA SERIE ESTADISTICA





H. AYUNTAMIENTO DEL MUNICIPIO DE CARMEN 2021-2024
DIRECCIÓN DE SEGURIDAD PÚBLICA VIALIDAD Y TRÁNSITO MUNICIPAL
FICHA TÉCNICA DE INDICADORES
EJERCICIO FISCAL 2022

DATOS DE IDENTIFICACIÓN DEL PROGRAMA PRESUPUESTARIO (PP)	
Ramo Administrativo:	18 Dirección de seguridad pública, vialidad y tránsito municipal
Unidad Responsable del PP:	Oficina del titular
Denominación de PP:	03 Seguridad para todos

ALINEACIÓN AL PLAN MUNICIPAL DE DESARROLLO 2021-2024	
Misión Estratégica del Plan Municipal de Desarrollo 2021-2024:	II. Seguridad y protección para todos
Objetivo del Plan Municipal de Desarrollo 2021-2024:	Contribuir al establecimiento de un municipio más seguro, que privilegie el respeto a los Derechos Humanos, la prevención de delito y la reconstrucción del tejido social
Estrategia del Plan Municipal de Desarrollo 2021-2024:	Mejorar la percepción social de paz y tranquilidad al reducir la incidencia delictiva mediante la profesionalización, el fortalecimiento de la infraestructura, equipamiento y capacidades operativas
Línea de Acción del Plan Municipal de Desarrollo 2021-2024:	Contribuir al Proyecto de cambio de figura de jueces de calificadores a jueces cívicos

MATRIZ DE INDICADORES PARA RESULTADOS	
Resumen Narrativo:	Contribuir al Proyecto de cambio de figura de jueces de calificadores a jueces cívicos

INDICADOR			
DATOS DE IDENTIFICACIÓN DEL INDICADOR			
Orden en la MIR:	C 013	Nombre del Indicador:	Porcentaje de proyectos realizados
Dimensión del Indicador:	Eficacia	Tipo del Indicador:	Gestión
Definición del Indicador:	Define la cantidad de proyectos que se realizarán Proyecto de cambio de figura de jueces de calificadores a jueces cívicos	Tipo de valor de la Meta:	1
Formula:	(Número de proyectos realizados / Numero de proyectos programados) x 100	Unidad de Medida:	Proyecto
Desagregación Geográfica:	Dirección de Seguridad Pública, Vialidad y Tránsito	Frecuencia de Medición:	Trimestral

TRANSVERSALIDAD			
Enfoque de Transversalidad:	Enfoque integral y Transversalidad en políticas publicas		
Hombre:		Mujer:	
		Total:	

CARACTERÍSTICA DEL INDICADOR		
CARACTERÍSTICA	CALIFICACIÓN	JUSTIFICACIÓN
Claridad	40	Se expresa de manera clara la aplicación del indicador
Relevancia	60	Al presentar alguna multa o acta administrativa ciudadana, el afectado tendrá contacto con el juez, de este modo podrá ser informado oportunamente de las causas de la amonestación

Economía		
Monitoreable		
Adecuado		
Aporte Marginal		

SERIE DE INFORMACIÓN DISPONIBLE

CONTACTO DEL INDICADOR					
Nombre:	Mtra. Samantha	Apellido Paterno:	Bravo	Apellido Materno:	Muñoz
Área:	Seguridad Pública	Puesto:	Directora	Correo Electrónico:	sbravo@carmen.gob.mx
Teléfono:	9381380600	Lada	938	Extensión:	201

DETERMINACIÓN DE METAS					
Meta Acumulable:	1	Comportamiento del Indicador:	1	Factibilidad de la Meta:	1
Justificación de la Factibilidad	El indicador mide la cantidad de proyectos realizados				

LINEA BASE				
	Valor			Periodo al que corresponde
AÑO	Indicador (relativo)	Numerador (Absoluto)	Denominador (universo de cobertura)	el valor
2021	100	0	0	Enero 2021 - Diciembre 2021
JUSTIFICACION LINEA BASE				

PARÁMETROS DE SEMAFORIZACIÓN					
Tipo de Valor:					
Umbral Verde:	100 - 90	Umbral Amarillo:	80-60	Umbral Rojo:	50-0

META DEL TRIENIO				
	Valor			Periodo al que corresponde
AÑO	Indicador (Relativo)	Numerador (Absoluto)	Denominador (universo de cobertura)	el valor
2022 -2024	100	1	1	01 enero 2022 - 30 septiembre de 2024

METAS CICLO PRESUPUESTARIO				
	Valor			Periodo al que corresponde
Periodo según frecuencia de medición	Indicador (relativo)	Numerador (Absoluto)	Denominador (universo de cobertura)	el valor
Periodo 1	100%	0	0	Enero 2022 - Marzo 2022
Periodo 2	100%	1	1	Abril 2022 - Junio 2022
Periodo 3	100%	0	0	Julio 2022 - Octubre 2022
Periodo 4	100%	0	0	Noviembre 2022 - Diciembre 2022

CARACTERÍSTICAS DE LAS VARIABLES	
Número de variables:	2
Nombre	Descripción de la Variable
Proyectos realizados	Mide la cantidad total de proyectos realizados
Medios de Verificación	Unidad de Medida
Actas, minutas, oficios	Proyecto
Desagregación Geográfica	Frecuencia
Dirección de Seguridad Pública Vialidad y Tránsito	Trimestral

Método de Recopilación de Datos	Fecha de disponibilidad de la Información
Oficios girados a áreas respectivas	Al cierre de cada trimestre
Nombre	Descripción de la Variable
Proyectos programados	Mide la cantidad total de proyectos programados
Medios de Verificación	Unidad de Medida
Actas, minutas, oficios	Proyecto
Desagregación Geográfica	Frecuencia
Dirección de Seguridad Pública Vialidad y Tránsito	Trimestral
Método de Recopilación de Datos	Fecha de disponibilidad de la Información
Oficios girados a áreas respectivas	Al cierre de cada trimestre

REFERENCIAS ADICIONALES	
Referencia Nacional y/o Internacional:	Alineado a los objetivos de desarrollo sostenibles del PNUB Agenda 2030
Comentario Técnico:	

SERIE ESTADISTICA		
Ciclo	Valor	Periodo
2021	0%	Octubre - Diciembre
2022	100%	Enero - Diciembre
2023	0%	Enero - Diciembre
2024	0%	Enero - Septiembre

GRÁFICA DE LA SERIE ESTADISTICA





H. AYUNTAMIENTO DEL MUNICIPIO DE CARMEN 2021-2024
DIRECCIÓN DE SEGURIDAD PÚBLICA VIALIDAD Y TRÁNSITO MUNICIPAL
FICHA TÉCNICA DE INDICADORES
EJERCICIO FISCAL 2022

DATOS DE IDENTIFICACIÓN DEL PROGRAMA PRESUPUESTARIO (PP)	
Ramo Administrativo:	18 Dirección de seguridad pública, vialidad y tránsito municipal
Unidad Responsable del PP:	Oficina del titular
Denominación de PP:	03 Seguridad para todos

ALINEACIÓN AL PLAN MUNICIPAL DE DESARROLLO 2021-2024	
Misión Estratégica del Plan Municipal de Desarrollo 2021-2024:	II. Seguridad y protección para todos
Objetivo del Plan Municipal de Desarrollo 2021-2024:	Contribuir al establecimiento de un municipio más seguro, que privilegie el respeto a los Derechos Humanos, la prevención de delito y la reconstrucción del tejido social
Estrategia del Plan Municipal de Desarrollo 2021-2024:	Mejorar la percepción social de paz y tranquilidad al reducir la incidencia delictiva mediante la profesionalización, el fortalecimiento de la infraestructura, equipamiento y capacidades operativas
Línea de Acción del Plan Municipal de Desarrollo 2021-2024:	Contribuir a la Implementación de programa dignificación de las instalaciones de seguridad pública

MATRIZ DE INDICADORES PARA RESULTADOS	
Resumen Narrativo:	Contribuir a la Implementación de programa dignificación de las instalaciones de seguridad pública

INDICADOR			
DATOS DE IDENTIFICACIÓN DEL INDICADOR			
Orden en la MIR:	C 014	Nombre del Indicador:	Porcentaje de programas implementados
Dimensión del Indicador:	Eficacia	Tipo del Indicador:	Gestión
Definición del Indicador:	Define la cantidad de programas implementados	Tipo de valor de la Meta:	1
Formula:	(Número de programas implementados / Numero de iniciativas programadas) x 100	Unidad de Medida:	Programa
Desagregación Geográfica:	Dirección de Seguridad Pública, Vialidad y Tránsito	Frecuencia de Medición:	Trimestral

TRANSVERSALIDAD			
Enfoque de Transversalidad:	Enfoque integral y Transversalidad en políticas publicas		
Hombre:		Mujer:	Total:

CARACTERÍSTICA DEL INDICADOR		
CARACTERÍSTICA	CALIFICACIÓN	JUSTIFICACIÓN
Claridad	40	Se expresa de manera clara la aplicación del indicador
Relevancia	60	Al presentar alguna multa o acta administrativa ciudadana, el afectado tendrá contacto con el juez, de este modo podrá ser informado oportunamente de las causas de la amonestación
Economía		
Monitoreable		
Adecuado		
Aporte Marginal		

SERIE DE INFORMACIÓN DISPONIBLE

CONTACTO DEL INDICADOR

Nombr e:	Mtra. Samantha	Apellido Paterno:	Bravo	Apellido Materno:	Muñoz
Área:	Seguridad Pública	Puesto:	Directora	Correo Electrónico:	sbravo@carmen.gob.mx
Teléfono no:	9381380600	Lada	938	Extensión:	201

DETERMINACIÓN DE METAS					
Meta Acumulable:	1	Comportamiento del Indicador:	1	Factibilidad de la Meta:	1
Justificación de la Factibilidad	El indicador mide la cantidad de iniciativas presentadas				

LINEA BASE				
	Valor			Periodo al que corresponde
AÑO	Indicador (relativo)	Numerador (Absoluto)	Denominador (universo de cobertura)	el valor
2021	100	0	0	Enero 2021 - Diciembre 2021
JUSTIFICACION LINEA BASE				

PARÁMETROS DE SEMAFORIZACIÓN					
Tipo de Valor:					
Umbral Verde:	100 - 90	Umbral Amarillo:	80-60	Umbral Rojo:	50-0

META DEL TRIENIO				
	Valor			Periodo al que corresponde
AÑO	Indicador (Relativo)	Numerador (Absoluto)	Denominador (universo de cobertura)	el valor
2022 -2024	100	1	1	01 enero 2022 - 30 septiembre de 2024

METAS CICLO PRESUPUESTARIO				
	Valor			Periodo al que corresponde
Período según frecuencia de medición	Indicador (relativo)	Numerador (Absoluto)	Denominador (universo de cobertura)	el valor
Periodo 1	100%	0	0	Enero 2022 - Marzo 2022
Periodo 2	100%	1	1	Abril 2022 - Junio 2022
Periodo 3	100%	0	0	Julio 2022 - Octubre 2022
Periodo 4	100%	0	0	Noviembre 2022 - Diciembre 2022

CARACTERÍSTICAS DE LAS VARIABLES	
Número de variables:	2
Nombre	Descripción de la Variable
Programas implementados	Mide la cantidad total de programas implementados
Medios de Verificación	Unidad de Medida
Oficios / requisiciones	Iniciativa
Desagregación Geográfica	Frecuencia
Dirección de Seguridad Pública Vialidad y Tránsito	Trimestral
Método de Recopilación de Datos	Fecha de disponibilidad de la Información
Oficios girados a áreas respectivas	Al cierre de cada trimestre
Nombre	Descripción de la Variable
Programas programados	Mide la cantidad total de programas programados
Medios de Verificación	Unidad de Medida
Oficios / requisiciones	Iniciativa
Desagregación Geográfica	Frecuencia
Dirección de Seguridad Pública Vialidad y Tránsito	Trimestral
Método de Recopilación de Datos	Fecha de disponibilidad de la Información
Oficios girados a áreas respectivas	Al cierre de cada trimestre

REFERENCIAS ADICIONALES

Referencia Nacional y/o Internacional:	Objetivos de desarrollo sostenible del PNUB Agenda 2030		
Comentario Técnico:			
SERIE ESTADISTICA			
Ciclo	Valor	Periodo	
2021	0%	Octubre - Diciembre	
2022	100%	Enero - Diciembre	
2023	0%	Enero - Diciembre	
2024	0%	Enero - Septiembre	
GRÁFICA DE LA SERIE ESTADISTICA			





H. AYUNTAMIENTO DEL MUNICIPIO DE CARMEN 2021-2024
DIRECCIÓN DE SEGURIDAD PÚBLICA VIALIDAD Y TRÁNSITO MUNICIPAL
FICHA TÉCNICA DE INDICADORES
EJERCICIO FISCAL 2022

DATOS DE IDENTIFICACIÓN DEL PROGRAMA PRESUPUESTARIO (PP)	
Ramo Administrativo:	18 Dirección de seguridad pública, vialidad y tránsito municipal
Unidad Responsable del PP:	Oficina del titular
Denominación de PP:	03 Seguridad para todos

ALINEACIÓN AL PLAN MUNICIPAL DE DESARROLLO 2021-2024	
Misión Estratégica del Plan Municipal de Desarrollo 2021-2024:	II. Seguridad y protección para todos
Objetivo del Plan Municipal de Desarrollo 2021-2024:	Contribuir al establecimiento de un municipio más seguro, que privilegie el respeto a los Derechos Humanos, la prevención de delito y la reconstrucción del tejido social
Estrategia del Plan Municipal de Desarrollo 2021-2024:	Mejorar la percepción social de paz y tranquilidad al reducir la incidencia delictiva mediante la profesionalización, el fortalecimiento de la infraestructura, equipamiento y capacidades operativas
Línea de Acción del Plan Municipal de Desarrollo 2021-2024:	Contribuir a la Creación del programa descacharrizar corralón

MATRIZ DE INDICADORES PARA RESULTADOS	
Resumen Narrativo:	Contribuir a la Creación del programa descacharrizar corralón

INDICADOR			
DATOS DE IDENTIFICACIÓN DEL INDICADOR			
Orden en la MIR:	C 015	Nombre del Indicador:	Porcentaje de programas creados
Dimensión del Indicador:	Eficacia	Tipo del Indicador:	Gestión
Definición del Indicador:	Define la cantidad de programas implementados	Tipo de valor de la Meta:	1
Formula:	(Número de programas creados / Numero de programas programadas) x 100	Unidad de Medida:	Programa
Desagregación Geográfica:	Dirección de Seguridad Pública, Vialidad y Tránsito	Frecuencia de Medición:	Trimestral

TRANSVERSALIDAD			
Enfoque de Transversalidad:	Enfoque integral y Transversalidad en políticas publicas		
Hombre:		Mujer:	Total:

CARACTERÍSTICA DEL INDICADOR		
CARACTERÍSTICA	CALIFICACIÓN	JUSTIFICACIÓN
Claridad	20	Se expresa de manera clara la aplicación del indicador
Relevancia	40	Las instalaciones de los corralones requieren mantenimiento y espacios en donde puedan ser resguardados vehículos garantizando el cuidado de los vehículos que ingresan
Economía		
Monitoreable		

Adecuado	40	La forma de poder liberar de vehículos con mucho tiempo de estadía, se debe hacer de manera clara, transparente, eficaz y programada como se pretende con este programa
Aporte Marginal		

SERIE DE INFORMACIÓN DISPONIBLE

CONTACTO DEL INDICADOR					
Nombre:	Mtra. Samantha	Apellido Paterno:	Bravo	Apellido Materno:	Muñoz
Área:	Seguridad Pública	Puesto:	Directora	Correo Electrónico:	sbravo@carmen.gob.mx
Teléfono:	9381380600	Lada	938	Extensión:	201

DETERMINACIÓN DE METAS					
Meta Acumulable:	1	Comportamiento del Indicador:	1	Factibilidad de la Meta:	1
Justificación de la Factibilidad	El indicador mide la cantidad de programadas creados				

LINEA BASE				
	Valor			Periodo al que corresponde
AÑO	Indicador (relativo)	Numerador (Absoluto)	Denominador (universo de cobertura)	el valor
2021	100	0	0	Enero 2021 - Diciembre 2021
JUSTIFICACION LINEA BASE				

PARÁMETROS DE SEMAFORIZACIÓN					
Tipo de Valor:					
Umbral Verde:	100 - 90	Umbral Amarillo:	80 - 60	Umbral Rojo:	50 - 0

META DEL TRIENIO				
	Valor			Periodo al que corresponde
AÑO	Indicador (Relativo)	Numerador (Absoluto)	Denominador (universo de cobertura)	el valor
2022 -2024	100	1	1	01 enero 2022 - 30 septiembre de 2024

METAS CICLO PRESUPUESTARIO				
	Valor			Periodo al que corresponde
Período según frecuencia de medición	Indicador (relativo)	Numerador (Absoluto)	Denominador (universo de cobertura)	el valor
Periodo 1	100%	0	0	Enero 2022 - Marzo 2022
Periodo 2	100%	1	1	Abril 2022 - Junio 2022
Periodo 3	100%	0	0	Julio 2022 - Octubre 2022
Periodo 4	100%	0	0	Noviembre 2022 - Diciembre 2022

CARACTERÍSTICAS DE LAS VARIABLES	
Número de variables:	2
Nombre	Descripción de la Variable

Programas creados	Mide la cantidad total de programas creados
Medios de Verificación	Unidad de Medida
Oficios / programas de trabajo	Programa
Desagregación Geográfica	Frecuencia
Dirección de Seguridad Pública Vialidad y Tránsito	Trimestral
Método de Recopilación de Datos	Fecha de disponibilidad de la Información
Oficios girados a áreas respectivas	Al cierre de cada trimestre
Nombre	Descripción de la Variable
Programas programados	Mide la cantidad total de programas programados
Medios de Verificación	Unidad de Medida
Oficios / programas de trabajo	Programa
Desagregación Geográfica	Frecuencia
Dirección de Seguridad Pública Vialidad y Tránsito	Trimestral
Método de Recopilación de Datos	Fecha de disponibilidad de la Información
Oficios girados a áreas respectivas	Al cierre de cada trimestre

REFERENCIAS ADICIONALES	
Referencia Nacional y/o Internacional:	Alineado a los Objetivos de desarrollo sostenible del PNUB Agenda 2030
Comentario Técnico:	

SERIE ESTADISTICA		
Ciclo	Valor	Periodo
2021	0%	Octubre - Diciembre
2022	100%	Enero - Diciembre
2023	0%	Enero - Diciembre
2024	0%	Enero - Septiembre

GRÁFICA DE LA SERIE ESTADISTICA





H. AYUNTAMIENTO DEL MUNICIPIO DE CARMEN 2021-2024
DIRECCIÓN DE SEGURIDAD PÚBLICA VIALIDAD Y TRÁNSITO MUNICIPAL
FICHA TÉCNICA DE INDICADORES
EJERCICIO FISCAL 2022

DATOS DE IDENTIFICACIÓN DEL PROGRAMA PRESUPUESTARIO (PP)	
Ramo Administrativo:	18 Dirección de seguridad pública, vialidad y tránsito municipal
Unidad Responsable del PP:	Oficina del titular
Denominación de PP:	03 Seguridad para todos

ALINEACIÓN AL PLAN MUNICIPAL DE DESARROLLO 2021-2024	
Misión Estratégica del Plan Municipal de Desarrollo 2021-2024:	II. Seguridad y protección para todos
Objetivo del Plan Municipal de Desarrollo 2021-2024:	Contribuir al establecimiento de un municipio más seguro, que privilegie el respeto a los Derechos Humanos, la prevención de delito y la reconstrucción del tejido social
Estrategia del Plan Municipal de Desarrollo 2021-2024:	Mejorar la percepción social de paz y tranquilidad al reducir la incidencia delictiva mediante la profesionalización, el fortalecimiento de la infraestructura, equipamiento y capacidades operativas
Línea de Acción del Plan Municipal de Desarrollo 2021-2024:	Contribuir al establecimiento de un programa de Prosecución de proximidad social y cercanía ciudadana

MATRIZ DE INDICADORES PARA RESULTADOS	
Resumen Narrativo:	Contribuir al establecimiento de un programa de Prosecución de proximidad social y cercanía ciudadana

INDICADOR			
DATOS DE IDENTIFICACIÓN DEL INDICADOR			
Orden en la MIR:	C 016	Nombre del Indicador:	Porcentaje de programas desarrollados
Dimensión del Indicador:	Eficacia	Tipo del Indicador:	Gestión
Definición del Indicador:	Define la cantidad de programas que se continúan ejerciendo	Tipo de valor de la Meta:	1
Formula:	(Número total de desarrollo de programas / Número total desarrollo de programas programados) x 100	Unidad de Medida:	Programa
Desagregación Geográfica:	Dirección de Seguridad Pública, Vialidad y Tránsito	Frecuencia de Medición:	Trimestral

TRANSVERSALIDAD			
Enfoque de Transversalidad:	Enfoque integral y Transversalidad en políticas públicas		
Hombre:		Mujer:	Total:

CARACTERÍSTICA DEL INDICADOR		
CARACTERÍSTICA	CALIFICACIÓN	JUSTIFICACIÓN
Claridad	20	Se expresa de manera clara la aplicación del indicador
Relevancia	40	El programa busca la integración y participación de la ciudadanía al realizar acercamiento para en conjunto

		buscar la prevención de delitos, aumento de denuncias y vigilancia en conjunto
Economía		
Monitoreable		
Adecuado	40	Al ser la seguridad pública un deber en conjunto, el programa busca la participación activa de ambas partes, policía y ciudadanía
Aporte Marginal		

SERIE DE INFORMACIÓN DISPONIBLE		

CONTACTO DEL INDICADOR					
Nombre:	Mtra. Samantha	Apellido Paterno:	Bravo	Apellido Materno:	Muñoz
Área:	Seguridad Pública	Puesto:	Directora	Correo Electrónico:	sbravo@carmen.gob.mx
Teléfono:	9381380600	Lada	938	Extensión:	201

DETERMINACIÓN DE METAS					
Meta Acumutable:	1	Comportamiento del Indicador:	1	Factibilidad de la Meta:	1
Justificación de la Factibilidad	El indicador mide la cantidad de programadas desarrollados				

LINEA BASE				
	Valor			Periodo al que corresponde
AÑO	Indicador (relativo)	Numerador (Absoluto)	Denominador (universo de cobertura)	el valor
2021	100	1	1	Enero 2021 - Diciembre 2021
JUSTIFICACION LINEA BASE				

PARÁMETROS DE SEMAFORIZACIÓN					
Tipo de Valor:					
Umbral Verde:	100 - 90	Umbral Amarillo:	80-60	Umbral Rojo:	50-0

META DEL TRIENIO				
	Valor			Periodo al que corresponde
AÑO	Indicador (Relativo)	Numerador (Absoluto)	Denominador (universo de cobertura)	el valor
2022 -2024	100	3	3	01 enero 2022 - 30 septiembre de 2024

METAS CICLO PRESUPUESTARIO				
	Valor			Periodo al que corresponde
Período según frecuencia de medición	Indicador (relativo)	Numerador (Absoluto)	Denominador (universo de cobertura)	el valor
Periodo 1	100%	1	1	Enero 2022 - Marzo 2022
Periodo 2	100%	0	0	Abril 2022 - Junio 2022
Periodo 3	100%	0	0	Julio 2022 - Octubre 2022
Periodo 4	100%	0	0	Noviembre 2022 - Diciembre 2022

CARACTERÍSTICAS DE LAS VARIABLES	
Número de variables:	2
Nombre	Descripción de la Variable
Programas desarrollados	Mide la cantidad total de programas desarrollados
Medios de Verificación	Unidad de Medida
Fotografías / Reportes	Programa
Desagregación Geográfica	Frecuencia
Dirección de Seguridad Pública Vialidad y Tránsito	Trimestral
Método de Recopilación de Datos	Fecha de disponibilidad de la Información
Oficios girados a áreas respectivas	Al cierre de cada trimestre
Nombre	Descripción de la Variable
Programas programados	Mide la cantidad total de programas programados
Medios de Verificación	Unidad de Medida
Fotografías / Reportes	Programa
Desagregación Geográfica	Frecuencia
Dirección de Seguridad Pública Vialidad y Tránsito	Trimestral
Método de Recopilación de Datos	Fecha de disponibilidad de la Información
Oficios girados a áreas respectivas	Al cierre de cada trimestre

REFERENCIAS ADICIONALES	
Referencia Nacional y/o Internacional:	Objetivos de desarrollo sostenible del PNUB Agenda 2030
Comentario Técnico:	

SERIE ESTADISTICA		
Ciclo	Valor	Periodo
2021	11%	Octubre - Diciembre
2022	33%	Enero - Diciembre
2023	33%	Enero - Diciembre
2024	23%	Enero - Septiembre

GRÁFICA DE LA SERIE ESTADISTICA





H. AYUNTAMIENTO DEL MUNICIPIO DE CARMEN 2021-2024
DIRECCIÓN DE SEGURIDAD PÚBLICA VIALIDAD Y TRÁNSITO MUNICIPAL
FICHA TÉCNICA DE INDICADORES
EJERCICIO FISCAL 2022

DATOS DE IDENTIFICACIÓN DEL PROGRAMA PRESUPUESTARIO (PP)	
Ramo Administrativo:	18 Dirección de seguridad pública, vialidad y tránsito municipal
Unidad Responsable del PP:	Oficina del titular
Denominación de PP:	03 Seguridad para todos

ALINEACIÓN AL PLAN MUNICIPAL DE DESARROLLO 2021-2024	
Misión Estratégica del Plan Municipal de Desarrollo 2021-2024:	II. Seguridad y protección para todos
Objetivo del Plan Municipal de Desarrollo 2021-2024:	Contribuir al establecimiento de un municipio más seguro, que privilegie el respeto a los Derechos Humanos, la prevención de delito y la reconstrucción del tejido social
Estrategia del Plan Municipal de Desarrollo 2021-2024:	Mejorar la percepción social de paz y tranquilidad al reducir la incidencia delictiva mediante la profesionalización, el fortalecimiento de la infraestructura, equipamiento y capacidades operativas
Línea de Acción del Plan Municipal de Desarrollo 2021-2024:	Contribuir a la Creación de un programa de colaboración y ayuda mutua en materia de seguridad pública

MATRIZ DE INDICADORES PARA RESULTADOS	
Resumen Narrativo:	Contribuir a la Creación de un programa de colaboración y ayuda mutua en materia de seguridad pública

INDICADOR			
DATOS DE IDENTIFICACIÓN DEL INDICADOR			
Orden en la MIR:	C 017	Nombre del Indicador:	Porcentaje de programas creados
Dimensión del Indicador:	Eficacia	Tipo del Indicador:	Gestión
Definición del Indicador:	Define la cantidad de programas implementados	Tipo de valor de la Meta:	1
Formula:	(Número de programas creados / Numero de programas programadas) x 100	Unidad de Medida:	Programa
Desagregación Geográfica:	Dirección de Seguridad Pública, Vialidad y Tránsito	Frecuencia de Medición:	Trimestral

TRANSVERSALIDAD	
Enfoque de Transversalidad:	Enfoque integral y Transversalidad en políticas publicas

Hombre:		Mujer:		Total:	
---------	--	--------	--	--------	--

CARACTERÍSTICA DEL INDICADOR		
CARACTERÍSTICA	CALIFICACIÓN	JUSTIFICACIÓN
Claridad	20	Se expresa de manera clara la aplicación del indicador
Relevancia	40	El actuar de varias instituciones de seguridad en conjunto garantizará una mejor seguridad reflejada en el municipio
Economía		
Monitoreable		
Adecuado	40	Al ser coordinada la seguridad, se podrá ofrecer un mejor servicio a toda la ciudadanía
Aporte Marginal		

SERIE DE INFORMACIÓN DISPONIBLE

CONTACTO DEL INDICADOR					
Nombre:	Mtra. Samantha	Apellido Paterno:	Bravo	Apellido Materno:	Muñoz
Área:	Seguridad Pública	Puesto:	Directora	Correo Electrónico:	sbravo@carmen.gob.mx
Teléfono:	9381380600	Lada	938	Extensión:	201

DETERMINACIÓN DE METAS					
Meta Acumulable:	1	Comportamiento del Indicador:	1	Factibilidad de la Meta:	1
Justificación de la Factibilidad	El indicador mide la cantidad de programadas creados				

LINEA BASE				
	Valor			Periodo al que corresponde
AÑO	Indicador (relativo)	Numerador (Absoluto)	Denominador (universo de cobertura)	el valor
2021	100	0	0	Enero 2021 - Diciembre 2021
JUSTIFICACION LINEA BASE				

PARÁMETROS DE SEMAFORIZACIÓN					
Tipo de Valor:					
Umbral Verde:	100 - 90	Umbral Amarillo:	80 - 60	Umbral Rojo:	50 - 0

META DEL TRIENIO				
	Valor			Periodo al que corresponde
AÑO	Indicador (Relativo)	Numerador (Absoluto)	Denominador (universo de cobertura)	el valor

2022 -2024	100	1	1	01 enero 2022 - 30 septiembre de 2024
------------	-----	---	---	---------------------------------------

METAS CICLO PRESUPUESTARIO				
	Valor			Periodo al que corresponde
Periodo según frecuencia de medición	Indicador (relativo)	Numerador (Absoluto)	Denominador (universo de cobertura)	el valor
Periodo 1	100%	1	1	Enero 2022 - Marzo 2022
Periodo 2	100%	0	0	Abril 2022 - Junio 2022
Periodo 3	100%	0	0	Julio 2022 - Octubre 2022
Periodo 4	100%	0	0	Noviembre 2022 - Diciembre 2022

CARACTERÍSTICAS DE LAS VARIABLES	
Número de variables:	2
Nombre	Descripción de la Variable
Programas creados	Mide la cantidad total de programas creados
Medios de Verificación	Unidad de Medida
Oficios	Programa
Desagregación Geográfica	Frecuencia
Dirección de Seguridad Pública Vialidad y Tránsito	Trimestral
Método de Recopilación de Datos	Fecha de disponibilidad de la Información
Oficios girados a áreas respectivas	Al cierre de cada trimestre
Nombre	Descripción de la Variable
Programas programados	Mide la cantidad total de programas programados
Medios de Verificación	Unidad de Medida
Oficios	Programa
Desagregación Geográfica	Frecuencia
Dirección de Seguridad Pública Vialidad y Tránsito	Trimestral
Método de Recopilación de Datos	Fecha de disponibilidad de la Información
Oficios girados a áreas respectivas	Al cierre de cada trimestre

REFERENCIAS ADICIONALES	
Referencia Nacional y/o Internacional:	Objetivos de desarrollo sostenible del PNUB Agenda 2030
Comentario Técnico:	

SERIE ESTADISTICA		
Ciclo	Valor	Periodo
2021	0%	Octubre - Diciembre
2022	100%	Enero - Diciembre

2023	0%	Enero - Diciembre
2024	0%	Enero - Septiembre

GRÁFICA DE LA SERIE ESTADISTICA





H. AYUNTAMIENTO DEL MUNICIPIO DE CARMEN 2021-2024
DIRECCIÓN DE SEGURIDAD PÚBLICA VIALIDAD Y TRÁNSITO MUNICIPAL
FICHA TÉCNICA DE INDICADORES
EJERCICIO FISCAL 2022

DATOS DE IDENTIFICACIÓN DEL PROGRAMA PRESUPUESTARIO (PP)	
Ramo Administrativo:	18 Dirección de seguridad pública, vialidad y tránsito municipal
Unidad Responsable del PP:	Oficina del titular
Denominación de PP:	03 Seguridad para todos

ALINEACIÓN AL PLAN MUNICIPAL DE DESARROLLO 2021-2024	
Misión Estratégica del Plan Municipal de Desarrollo 2021-2024:	II. Seguridad y protección para todos
Objetivo del Plan Municipal de Desarrollo 2021-2024:	Contribuir al establecimiento de un municipio más seguro, que privilegie el respeto a los Derechos Humanos, la prevención de delito y la reconstrucción del tejido social
Estrategia del Plan Municipal de Desarrollo 2021-2024:	Mejorar la percepción social de paz y tranquilidad al reducir la incidencia delictiva mediante la profesionalización, el fortalecimiento de la infraestructura, equipamiento y capacidades operativas
Línea de Acción del Plan Municipal de Desarrollo 2021-2024:	Establecer periódicamente la aplicación de las evaluaciones a personal aspirante a policía municipal

MATRIZ DE INDICADORES PARA RESULTADOS	
Resumen Narrativo:	Aplicación de las evaluaciones a personal aspirante a policía municipal

INDICADOR			
DATOS DE IDENTIFICACIÓN DEL INDICADOR			
Orden en la MIR:	C1 A1	Nombre del Indicador:	Porcentaje de evaluaciones a aspirantes
Dimensión del Indicador:	Eficacia	Tipo del Indicador:	Gestión
Definición del Indicador:	Define la cantidad de evaluaciones que son aplicadas a los aspirantes de nuevo ingreso	Tipo de valor de la Meta:	50
Formula:	(Equipos tecnológicos puestos en funcionamiento / Numero de equipos tecnológicos puestos en funcionamiento programados) x 100	Unidad de Medida:	Evaluación
Desagregación Geográfica:	Dirección de Seguridad Pública, Vialidad y Tránsito	Frecuencia de Medición:	Trimestral

TRANSVERSALIDAD				
Enfoque de Transversalidad:	Enfoque integral y Transversalidad en políticas publicas			
Hombre:		Mujer:		Total:

CARACTERÍSTICA DEL INDICADOR		
CARACTERÍSTICA	CALIFICACIÓN	JUSTIFICACIÓN
Claridad	20	Se expresa de manera clara la aplicación del indicador

Relevancia	30	Los elementos que conforman la DSPVyT deben contar con ciertos requisitos, mismos que las evaluaciones detectan para así elegir a los indicados
Economía		
Monitoreable	30	Los resultados muestran toda la información relevante y decisiva a la hora de seleccionar a quienes podrán ingresar a la corporación
Adecuado		
Aporte Marginal	20	En conjunto con otros indicadores ayudan a la contratación de elementos policiacos

SERIE DE INFORMACIÓN DISPONIBLE					

CONTACTO DEL INDICADOR					
Nombre:	Mtra. Samantha	Apellido Paterno:	Bravo	Apellido Materno:	Muñoz
Área:	Seguridad Pública	Puesto:	Directora	Correo Electrónico:	sbravo@carmen.gob.mx
Teléfono:	9381380600	Lada	938	Extensión:	201

DETERMINACIÓN DE METAS				
Meta Acumulable:	50	Comportamiento del Indicador:	50	Factibilidad de la Meta:
Justificación de la Factibilidad	El indicador mide la cantidad de evaluaciones a aspirantes que son aplicadas			

LINEA BASE				
	Valor			Periodo al que corresponde
AÑO	Indicador (relativo)	Numerador (Absoluto)	Denominador (universo de cobertura)	el valor
2021	100	0	0	Enero 2021 - Diciembre 2021
JUSTIFICACION LINEA BASE				

PARÁMETROS DE SEMAFORIZACIÓN				
Tipo de Valor:				
Umbral Verde:	100 - 90	Umbral Amarillo:	80 - 60	Umbral Rojo: 50-0

META DEL TRIENIO				
	Valor			Periodo al que corresponde
AÑO	Indicador (Relativo)	Numerador (Absoluto)	Denominador (universo de cobertura)	el valor
2022 -2024	100	110	110	01 enero 2022 - 30 septiembre de 2024

METAS CICLO PRESUPUESTARIO				
	Valor			Periodo al que corresponde
Período según frecuencia de medición	Indicador (relativo)	Numerador (Absoluto)	Denominador (universo de cobertura)	el valor
Periodo 1	100%	0	0	Enero 2022 - Marzo 2022

Periodo 2	100%	50	50	Abril 2022 - Junio 2022
Periodo 3	100%	0	0	Julio 2022 - Octubre 2022
Periodo 4	100%	0	0	Noviembre 2022 - Diciembre 2022

CARACTERÍSTICAS DE LAS VARIABLES	
Número de variables:	2
Nombre	Descripción de la Variable
Evaluaciones a aspirantes realizadas	El indicador mide la cantidad de evaluaciones a aspirantes realizadas
Medios de Verificación	Unidad de Medida
Documentos del centro de cómputo, comunicación y comando (C3) con resultados de exámenes de control de confianza	Evaluación
Desagregación Geográfica	Frecuencia
Dirección de Seguridad Pública Vialidad y Tránsito	Trimestral
Método de Recopilación de Datos	Fecha de disponibilidad de la Información
Oficios girados a áreas respectivas	Al cierre de cada trimestre
Nombre	Descripción de la Variable
Evaluaciones a aspirantes programadas	El indicador mide la cantidad de evaluaciones a aspirantes que fueron programadas
Medios de Verificación	Unidad de Medida
Documentos del centro de cómputo, comunicación y comando (C3) con resultados de exámenes de control de confianza	Evaluación
Desagregación Geográfica	Frecuencia
Dirección de Seguridad Pública Vialidad y Tránsito	Trimestral
Método de Recopilación de Datos	Fecha de disponibilidad de la Información
Oficios girados a áreas respectivas	Al cierre de cada trimestre

REFERENCIAS ADICIONALES	
Referencia Nacional y/o Internacional:	Alineado a los objetivos de desarrollo sostenibles del PNUB Agenda 2030
Comentario Técnico:	

SERIE ESTADISTICA		
Ciclo	Valor	Periodo
2021	0%	Octubre - Diciembre
2022	46%	Enero - Diciembre
2023	27%	Enero - Diciembre
2024	27%	Enero - Septiembre

GRÁFICA DE LA SERIE ESTADISTICA





H. AYUNTAMIENTO DEL MUNICIPIO DE CARMEN 2021-2024
DIRECCIÓN DE SEGURIDAD PÚBLICA VIALIDAD Y TRÁNSITO MUNICIPAL
FICHA TÉCNICA DE INDICADORES
EJERCICIO FISCAL 2022

DATOS DE IDENTIFICACIÓN DEL PROGRAMA PRESUPUESTARIO (PP)	
Ramo Administrativo:	18 Dirección de seguridad pública, vialidad y tránsito municipal
Unidad Responsable del PP:	Oficina del titular
Denominación de PP:	03 Seguridad para todos

ALINEACIÓN AL PLAN MUNICIPAL DE DESARROLLO 2021-2024	
Misión Estratégica del Plan Municipal de Desarrollo 2021-2024:	II. Seguridad y protección para todos
Objetivo del Plan Municipal de Desarrollo 2021-2024:	Contribuir al establecimiento de un municipio más seguro, que privilegie el respeto a los Derechos Humanos, la prevención de delito y la reconstrucción del tejido social
Estrategia del Plan Municipal de Desarrollo 2021-2024:	Mejorar la percepción social de paz y tranquilidad al reducir la incidencia delictiva mediante la profesionalización, el fortalecimiento de la infraestructura, equipamiento y capacidades operativas
Línea de Acción del Plan Municipal de Desarrollo 2021-2024:	Mantener el programa de capacitación a aspirantes en formación inicial

MATRIZ DE INDICADORES PARA RESULTADOS	
Resumen Narrativo:	Capacitar a aspirantes en formación inicial

INDICADOR			
DATOS DE IDENTIFICACIÓN DEL INDICADOR			
Orden en la MIR:	C1 A2	Nombre del Indicador:	Porcentaje de aspirantes capacitados
Dimensión del Indicador:	Eficacia	Tipo del Indicador:	Gestión
Definición del Indicador:	Define la cantidad de capacitaciones de formación inicial que tomarán los aspirantes	Tipo de valor de la Meta:	50
Formula:	(aspirantes capacitados / aspirantes capacitados programados) x 100	Unidad de Medida:	Capacitación
Desagregación Geográfica:	Dirección de Seguridad Pública, Vialidad y Tránsito	Frecuencia de Medición:	Trimestral

TRANSVERSALIDAD				
Enfoque de Transversalidad:	Enfoque integral y Transversalidad en políticas publicas			
Hombre:		Mujer:		Total:

CARACTERÍSTICA DEL INDICADOR			
CARACTERÍSTICA	CALIFICACIÓN	JUSTIFICACIÓN	
Claridad	20	Se expresa de manera clara la aplicación del indicador	

Relevancia	30	Los elementos que conforman la DSPVyT deben contar con ciertos requisitos, las capacitaciones les entregan las herramientas para forjar las habilidades que usarán en sus actividades diarias
Economía		
Monitoreable	30	Las capacitaciones tendrán un medio medible de validación con lo cual el elemento podrá comprobar su aprobación
Adecuado		
Aporte Marginal	20	En conjunto con otros indicadores ayudan a la contratación de elementos policiacos

SERIE DE INFORMACIÓN DISPONIBLE					

CONTACTO DEL INDICADOR					
Nombre:	Mtra. Samantha	Apellido Paterno:	Bravo	Apellido Materno:	Muñoz
Área:	Seguridad Pública	Puesto:	Directora	Correo Electrónico:	sbravo@carmen.gob.mx
Teléfono:	9381380600	Lada	938	Extensión:	201

DETERMINACIÓN DE METAS				
Meta Acumulable:	50	Comportamiento del Indicador:	50	Factibilidad de la Meta:
Justificación de la Factibilidad	El indicador mide la cantidad de capacitaciones realizadas			

LINEA BASE				
	Valor			Periodo al que corresponde
AÑO	Indicador (relativo)	Numerador (Absoluto)	Denominador (universo de cobertura)	el valor
2021	100	0	0	Enero 2021 - Diciembre 2021
JUSTIFICACION LINEA BASE				

PARÁMETROS DE SEMAFORIZACIÓN				
Tipo de Valor:				
Umbral Verde:	100 - 90	Umbral Amarillo:	80 - 60	Umbral Rojo: 50-0

META DEL TRIENIO				
	Valor			Periodo al que corresponde
AÑO	Indicador (Relativo)	Numerador (Absoluto)	Denominador (universo de cobertura)	el valor
2022 -2024	100	110	110	01 enero 2022 - 30 septiembre de 2024

METAS CICLO PRESUPUESTARIO				
	Valor			Periodo al que corresponde
Período según frecuencia de medición	Indicador (relativo)	Numerador (Absoluto)	Denominador (universo de cobertura)	el valor
Periodo 1	100%	0	0	Enero 2022 - Marzo 2022
Periodo 2	100%	50	50	Abril 2022 - Junio 2022
Periodo 3	100%	0	0	Julio 2022 - Octubre 2022
Periodo 4	100%	0	0	Noviembre 2022 - Diciembre 2022

CARACTERÍSTICAS DE LAS VARIABLES	
Número de variables:	2
Nombre	Descripción de la Variable

aspirantes capacitados	El indicador mide la cantidad de capacitaciones realizadas a los aspirantes
Medios de Verificación	Unidad de Medida
Constancias / listas de asistencia / fotos	Capacitación
Desagregación Geográfica	Frecuencia
Dirección de Seguridad Pública Vialidad y Tránsito	Trimestral
Método de Recopilación de Datos	Fecha de disponibilidad de la Información
Oficios girados a áreas respectivas	Al cierre de cada trimestre
Nombre	Descripción de la Variable
aspirantes capacitados programados	El indicador mide la cantidad de capacitaciones realizadas a los aspirantes programados
Medios de Verificación	Unidad de Medida
Constancias / listas de asistencia / fotos	Capacitación
Desagregación Geográfica	Frecuencia
Dirección de Seguridad Pública Vialidad y Tránsito	Trimestral
Método de Recopilación de Datos	Fecha de disponibilidad de la Información
Oficios girados a áreas respectivas	Al cierre de cada trimestre

REFERENCIAS ADICIONALES	
Referencia Nacional y/o Internacional:	Alineado a los objetivos de desarrollo sostenibles del PNUB Agenda 2030
Comentario Técnico:	

SERIE ESTADISTICA		
Ciclo	Valor	Periodo
2021	0%	Octubre - Diciembre
2022	46%	Enero - Diciembre
2023	27%	Enero - Diciembre
2024	27%	Enero - Septiembre

GRÁFICA DE LA SERIE ESTADISTICA





H. AYUNTAMIENTO DEL MUNICIPIO DE CARMEN 2021-2024
DIRECCIÓN DE SEGURIDAD PÚBLICA VIALIDAD Y TRÁNSITO MUNICIPAL
FICHA TÉCNICA DE INDICADORES
EJERCICIO FISCAL 2022

DATOS DE IDENTIFICACIÓN DEL PROGRAMA PRESUPUESTARIO (PP)	
Ramo Administrativo:	18 Dirección de seguridad pública, vialidad y tránsito municipal
Unidad Responsable del PP:	Oficina del titular
Denominación de PP:	03 Seguridad para todos

ALINEACIÓN AL PLAN MUNICIPAL DE DESARROLLO 2021-2024	
Misión Estratégica del Plan Municipal de Desarrollo 2021-2024:	II. Seguridad y protección para todos
Objetivo del Plan Municipal de Desarrollo 2021-2024:	Contribuir al establecimiento de un municipio más seguro, que privilegie el respeto a los Derechos Humanos, la prevención de delito y la reconstrucción del tejido social
Estrategia del Plan Municipal de Desarrollo 2021-2024:	Mejorar la percepción social de paz y tranquilidad al reducir la incidencia delictiva mediante la profesionalización, el fortalecimiento de la infraestructura, equipamiento y capacidades operativas
Línea de Acción del Plan Municipal de Desarrollo 2021-2024:	Proporcionar becas a aspirantes a policía municipal

MATRIZ DE INDICADORES PARA RESULTADOS	
Resumen Narrativo:	Proporcionar becas a aspirantes a policía municipal

INDICADOR			
DATOS DE IDENTIFICACIÓN DEL INDICADOR			
Orden en la MIR:	C1 A3	Nombre del Indicador:	Porcentaje de becas entregadas
Dimensión del Indicador:	Eficacia	Tipo del Indicador:	Gestión
Definición del Indicador:	Define la cantidad de becas que son asignadas a los aspirantes	Tipo de valor de la Meta:	50
Formula:	$\left(\frac{\text{Becas a aspirantes entregadas}}{\text{Becas a aspirantes programadas}} \right) \times 100$	Unidad de Medida:	Beca
Desagregación Geográfica:	Dirección de Seguridad Pública, Vialidad y Tránsito	Frecuencia de Medición:	Trimestral

TRANSVERSALIDAD			
Enfoque de Transversalidad:	Enfoque integral y Transversalidad en políticas publicas		
Hombre:		Mujer:	Total:

CARACTERÍSTICA DEL INDICADOR		
CARACTERÍSTICA	CALIFICACIÓN	JUSTIFICACIÓN
Claridad	20	Se expresa de manera clara la aplicación del indicador
Relevancia	50	Para evitar la deserción y colaborar con la economía familiar, los aspirantes recibirán una beca mientras cursen la capacitación de formación inicial

Economía		
Monitoreable		
Adecuado		
Aporte Marginal	30	En conjunto con otros indicadores ayudan a la contratación de elementos policiacos

SERIE DE INFORMACIÓN DISPONIBLE		

CONTACTO DEL INDICADOR					
Nombre:	Mtra. Samantha	Apellido Paterno:	Bravo	Apellido Materno:	Muñoz
Área:	Seguridad Pública	Puesto:	Directora	Correo Electrónico:	sbravo@carmen.gob.mx
Teléfono:	9381380600	Lada	938	Extensión:	201

DETERMINACIÓN DE METAS				
Meta Acumulable:	50	Comportamiento del Indicador:	50	Factibilidad de la Meta:
Justificación de la Factibilidad	El indicador mide la cantidad de becas entregadas			

LINEA BASE			
	Valor		
AÑO	Indicador (relativo)	Numerador (Absoluto)	Denominador (universo de cobertura)
2021	100	0	0
JUSTIFICACION LINEA BASE			

PARÁMETROS DE SEMAFORIZACIÓN			
Tipo de Valor:			
Umbral Verde:	100 - 90	Umbral Amarillo:	80 - 60
		Umbral Rojo:	50-0

META DEL TRIENIO			
	Valor		
AÑO	Indicador (Relativo)	Numerador (Absoluto)	Denominador (universo de cobertura)
2022 -2024	100	110	110

METAS CICLO PRESUPUESTARIO			
	Valor		
Periodo según frecuencia de medición	Indicador (relativo)	Numerador (Absoluto)	Denominador (universo de cobertura)
Periodo 1	100%	0	0
Periodo 2	100%	50	50
Periodo 3	100%	0	0
Periodo 4	100%	0	0

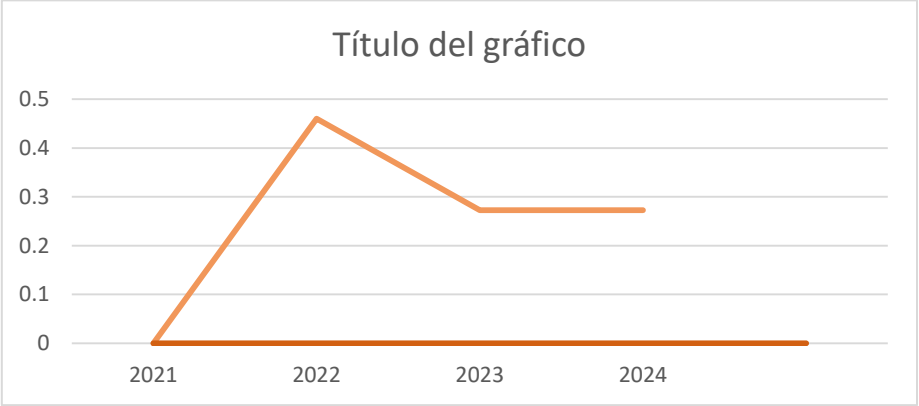
CARACTERÍSTICAS DE LAS VARIABLES	
Número de variables:	2
Nombre	Descripción de la Variable
Becas a aspirantes entregadas	El indicador mide la cantidad de becas entregadas a los aspirantes
Medios de Verificación	Unidad de Medida

Pólizas de cheque / listas de firmas de aspirantes de recepción de beca	Beca
Desagregación Geográfica	Frecuencia
Dirección de Seguridad Pública Vialidad y Tránsito	Trimestral
Método de Recopilación de Datos	Fecha de disponibilidad de la Información
Oficios girados a áreas respectivas	Al cierre de cada trimestre
Nombre	Descripción de la Variable
Becas a aspirantes programadas	El indicador mide la cantidad de becas programadas a entregar a los aspirantes
Medios de Verificación	Unidad de Medida
Pólizas de cheque / listas de firmas de aspirantes de recepción de beca	Beca
Desagregación Geográfica	Frecuencia
Dirección de Seguridad Pública Vialidad y Tránsito	Trimestral
Método de Recopilación de Datos	Fecha de disponibilidad de la Información
Oficios girados a áreas respectivas	Al cierre de cada trimestre

REFERENCIAS ADICIONALES	
Referencia Nacional y/o Internacional:	Alineado a los objetivos de desarrollo sostenibles del PNUB Agenda 2030
Comentario Técnico:	

SERIE ESTADISTICA		
Ciclo	Valor	Periodo
2021	0%	Octubre - Diciembre
2022	46%	Enero - Diciembre
2023	27%	Enero - Diciembre
2024	27%	Enero - Septiembre

GRÁFICA DE LA SERIE ESTADISTICA





H. AYUNTAMIENTO DEL MUNICIPIO DE CARMEN 2021-2024
DIRECCIÓN DE SEGURIDAD PÚBLICA VIALIDAD Y TRÁNSITO MUNICIPAL
FICHA TÉCNICA DE INDICADORES
EJERCICIO FISCAL 2022

DATOS DE IDENTIFICACIÓN DEL PROGRAMA PRESUPUESTARIO (PP)	
Ramo Administrativo:	18 Dirección de seguridad pública, vialidad y tránsito municipal
Unidad Responsable del PP:	Oficina del titular
Denominación de PP:	03 Seguridad para todos

ALINEACIÓN AL PLAN MUNICIPAL DE DESARROLLO 2021-2024	
Misión Estratégica del Plan Municipal de Desarrollo 2021-2024:	II. Seguridad y protección para todos
Objetivo del Plan Municipal de Desarrollo 2021-2024:	Contribuir al establecimiento de un municipio más seguro, que privilegie el respeto a los Derechos Humanos, la prevención de delito y la reconstrucción del tejido social
Estrategia del Plan Municipal de Desarrollo 2021-2024:	Mejorar la percepción social de paz y tranquilidad al reducir la incidencia delictiva mediante la profesionalización, el fortalecimiento de la infraestructura, equipamiento y capacidades operativas
Línea de Acción del Plan Municipal de Desarrollo 2021-2024:	Implementar el Programa de capacitaciones a Policías Activos en Formación Continua

MATRIZ DE INDICADORES PARA RESULTADOS	
Resumen Narrativo:	Programa de capacitaciones a Policías Activos en Formación Continua

INDICADOR			
DATOS DE IDENTIFICACIÓN DEL INDICADOR			
Orden en la MIR:	C2 A1	Nombre del Indicador:	Porcentaje de capacitaciones
Dimensión del Indicador:	Eficacia	Tipo del Indicador:	Gestión
Definición del Indicador:	Define la cantidad de elementos que son capacitados	Tipo de valor de la Meta:	300
Formula:	(Capacitaciones realizadas / Capacitaciones programadas) x 100	Unidad de Medida:	Capacitación
Desagregación Geográfica:	Dirección de Seguridad Pública, Vialidad y Tránsito	Frecuencia de Medición:	Trimestral

TRANSVERSALIDAD			
Enfoque de Transversalidad:	Enfoque integral y Transversalidad en políticas públicas		
Hombre:		Mujer:	Total:

CARACTERÍSTICA DEL INDICADOR		
CARACTERÍSTICA	CALIFICACIÓN	JUSTIFICACIÓN
Claridad	20	Se expresa de manera clara la aplicación del indicador
Relevancia	30	El elemento policiaco debe estar actualizado en temas de diferente índole referente a su proceso de actuar, por lo que es necesario recibir capacitación para ello

Economía		
Monitoreable	20	Las capacitaciones tienen constancias lo que permite obtener información de otras instancias o fuentes
Adecuado	30	Al ser de suma importancia el actuar policial con temas actualizados, la capacitación es esencial para poder realizar tales labores
Aporte Marginal		

SERIE DE INFORMACIÓN DISPONIBLE		

CONTACTO DEL INDICADOR				
Nombre:	Mtra. Samantha	Apellido Paterno:	Bravo	Apellido Materno:
Área:	Seguridad Pública	Puesto:	Directora	Correo Electrónico:
Teléfono:	9381380600	Lada	938	Extensión:

DETERMINACIÓN DE METAS				
Meta Acumulable:	300	Comportamiento del Indicador:	300	Factibilidad de la Meta:
Justificación de la Factibilidad	El indicador mide la cantidad de capacitaciones realizadas			

LINEA BASE			
	Valor		
AÑO	Indicador (relativo)	Numerador (Absoluto)	Denominador (universo de cobertura)
2021	100	426	426
JUSTIFICACION LINEA BASE			

PARÁMETROS DE SEMAFORIZACIÓN				
Tipo de Valor:				
Umbral Verde:	100 - 90	Umbral Amarillo:	80 - 60	Umbral Rojo: 50-0

META DEL TRIENIO			
	Valor		
AÑO	Indicador (Relativo)	Numerador (Absoluto)	Denominador (universo de cobertura)
2022 -2024	100	1050	1050

METAS CICLO PRESUPUESTARIO			
	Valor		
Período según frecuencia de medición	Indicador (relativo)	Numerador (Absoluto)	Denominador (universo de cobertura)
Periodo 1	100%	0	0
Periodo 2	100%	100	100
Periodo 3	100%	150	150
Periodo 4	100%	50	50

CARACTERÍSTICAS DE LAS VARIABLES	
Número de variables:	2
Nombre	Descripción de la Variable
Capacitaciones realizadas	El indicador mide la cantidad de capacitaciones de formación continua aplicadas a los elementos
Medios de Verificación	Unidad de Medida

Constancias, fotografías, listas de asistencia	Capacitación
Desagregación Geográfica	Frecuencia
Dirección de Seguridad Pública Vialidad y Tránsito	Trimestral
Método de Recopilación de Datos	Fecha de disponibilidad de la Información
Oficios girados a áreas respectivas	Al cierre de cada trimestre
Nombre	Descripción de la Variable
Capacitaciones programadas	El indicador mide la cantidad de capacitaciones de formación continua programadas
Medios de Verificación	Unidad de Medida
Constancias, fotografías, listas de asistencia	Capacitación
Desagregación Geográfica	Frecuencia
Dirección de Seguridad Pública Vialidad y Tránsito	Trimestral
Método de Recopilación de Datos	Fecha de disponibilidad de la Información
Oficios girados a áreas respectivas	Al cierre de cada trimestre

REFERENCIAS ADICIONALES	
Referencia Nacional y/o Internacional:	Alineado a los objetivos de desarrollo sostenibles del PNUB Agenda 2030
Comentario Técnico:	

SERIE ESTADISTICA		
Ciclo	Valor	Periodo
2021	0%	Octubre - Diciembre
2022	35%	Enero - Diciembre
2023	35%	Enero - Diciembre
2024	30%	Enero - Septiembre

GRÁFICA DE LA SERIE ESTADISTICA





H. AYUNTAMIENTO DEL MUNICIPIO DE CARMEN 2021-2024

DIRECCIÓN DE SEGURIDAD PÚBLICA VIALIDAD Y TRÁNSITO MUNICIPAL

FICHA TÉCNICA DE INDICADORES EJERCICIO FISCAL 2022

DATOS DE IDENTIFICACIÓN DEL PROGRAMA PRESUPUESTARIO (PP)	
Ramo Administrativo:	18 Dirección de seguridad pública, vialidad y tránsito municipal
Unidad Responsable del PP:	Oficina del titular
Denominación de PP:	03 Seguridad para todos

ALINEACIÓN AL PLAN MUNICIPAL DE DESARROLLO 2021-2024	
Misión Estratégica del Plan Municipal de Desarrollo 2021-2024:	II. Seguridad y protección para todos
Objetivo del Plan Municipal de Desarrollo 2021-2024:	Contribuir al establecimiento de un municipio más seguro, que privilegie el respeto a los Derechos Humanos, la prevención de delito y la reconstrucción del tejido social
Estrategia del Plan Municipal de Desarrollo 2021-2024:	Mejorar la percepción social de paz y tranquilidad al reducir la incidencia delictiva mediante la profesionalización, el fortalecimiento de la infraestructura, equipamiento y capacidades operativas
Línea de Acción del Plan Municipal de Desarrollo 2021-2024:	Contribuir al establecimiento de Evaluación del desempeño, competencias básicas y de control y confianza

MATRIZ DE INDICADORES PARA RESULTADOS	
Resumen Narrativo:	Evaluación del desempeño, competencias básicas y de control y confianza

INDICADOR			
DATOS DE IDENTIFICACIÓN DEL INDICADOR			
Orden en la MIR:	C3 A1	Nombre del Indicador:	Porcentaje de evaluaciones
Dimensión del Indicador:	Eficacia	Tipo del Indicador:	Gestión
Definición del Indicador:	Define la cantidad de elementos que son evaluados	Tipo de valor de la Meta:	291
Formula:	(Número de evaluaciones aplicadas / Número total de evaluaciones programadas) x 100	Unidad de Medida:	Evaluación
Desagregación Geográfica:	Dirección de Seguridad Pública, Vialidad y Tránsito	Frecuencia de Medición:	Trimestral

TRANSVERSALIDAD			
Enfoque de Transversalidad:	Enfoque integral y Transversalidad en políticas publicas		
Hombre:		Mujer:	Total:

CARACTERÍSTICA DEL INDICADOR		
CARACTERÍSTICA	CALIFICACIÓN	JUSTIFICACIÓN
Claridad	15	Se expresa de manera clara la aplicación del indicador
Relevancia	45	Las evaluaciones son de vital importancia debido a que algunas son indicadores para la permanencia del elemento en la corporación

Economía		
Monitoreable	15	Las capacitaciones tienen constancias lo que permite obtener información de otras instancias o fuentes
Adecuado	25	Después de recibir capacitaciones, el elemento deberá ser evaluado para comprobar la adquisición de conocimientos en los procedimientos de su actuar
Aporte Marginal		

SERIE DE INFORMACIÓN DISPONIBLE

CONTACTO DEL INDICADOR				
Nombre:	Mtra. Samantha	Apellido Paterno:	Bravo	Apellido Materno:
Área:	Seguridad Pública	Puesto:	Directora	Correo Electrónico:
Teléfono:	9381380600	Lada	938	Extensión:

DETERMINACIÓN DE METAS				
Meta Acumulable:	291	Comportamiento del Indicador:	291	Factibilidad de la Meta:
Justificación de la Factibilidad	El indicador mide la cantidad de capacitaciones realizadas			

LINEA BASE				
	Valor			Periodo al que corresponde
AÑO	Indicador (relativo)	Numerador (Absoluto)	Denominador (universo de cobertura)	el valor
2021	100	33	33	Enero 2021 - Septiembre 2021
JUSTIFICACION LINEA BASE				

PARÁMETROS DE SEMAFORIZACIÓN				
Tipo de Valor:				
Umbral Verde:	100 - 90	Umbral Amarillo:	80 - 60	Umbral Rojo: 50-0

META DEL TRIENIO				
	Valor			Periodo al que corresponde
AÑO	Indicador (Relativo)	Numerador (Absoluto)	Denominador (universo de cobertura)	el valor
2022 -2024	100	900	900	01 enero 2022 - 30 septiembre de 2024

METAS CICLO PRESUPUESTARIO				
	Valor			Periodo al que corresponde
Periodo según frecuencia de medición	Indicador (relativo)	Numerador (Absoluto)	Denominador (universo de cobertura)	el valor
Periodo 1	100%	0	0	Enero 2022 - Marzo 2022
Periodo 2	100%	100	100	Abril 2022 - Junio 2022
Periodo 3	100%	150	150	Julio 2022 - Octubre 2022
Periodo 4	100%	41	41	Noviembre 2022 - Diciembre 2022

CARACTERÍSTICAS DE LAS VARIABLES		
Número de variables:	2	
Nombre	Descripción de la Variable	
Evaluaciones realizadas	El indicador mide la cantidad de evaluaciones aplicadas	
Medios de Verificación	Unidad de Medida	
Bitácora de asistencia / CUP, constancias, oficios de resultados	Capacitación	
Desagregación Geográfica	Frecuencia	
Dirección de Seguridad Pública Vialidad y Tránsito	Trimestral	
Método de Recopilación de Datos	Fecha de disponibilidad de la Información	
Oficios girados a áreas respectivas	Al cierre de cada trimestre	
Nombre	Descripción de la Variable	
Evaluaciones programadas	El indicador mide la cantidad de evaluaciones programadas	
Medios de Verificación	Unidad de Medida	
Bitácora de asistencia / CUP, constancias, oficios de resultados	Capacitación	
Desagregación Geográfica	Frecuencia	
Dirección de Seguridad Pública Vialidad y Tránsito	Trimestral	
Método de Recopilación de Datos	Fecha de disponibilidad de la Información	
Oficios girados a áreas respectivas	Al cierre de cada trimestre	
REFERENCIAS ADICIONALES		
Referencia Nacional y/o Internacional:	Alineado a los objetivos de desarrollo sostenibles del PNUB Agenda 2030	
Comentario Técnico:		
SERIE ESTADISTICA		
Ciclo	Valor	Periodo
2021	0%	Octubre - Diciembre
2022	35%	Enero - Diciembre
2023	35%	Enero - Diciembre
2024	30%	Enero - Septiembre
GRÁFICA DE LA SERIE ESTADISTICA		





H. AYUNTAMIENTO DEL MUNICIPIO DE CARMEN 2021-2024

DIRECCIÓN DE SEGURIDAD PÚBLICA VIALIDAD Y TRÁNSITO MUNICIPAL FICHA TÉCNICA DE INDICADORES EJERCICIO FISCAL 2022

DATOS DE IDENTIFICACIÓN DEL PROGRAMA PRESUPUESTARIO (PP)	
Ramo Administrativo:	18 Dirección de seguridad pública, vialidad y tránsito municipal
Unidad Responsable del PP:	Oficina del titular
Denominación de PP:	03 Seguridad para todos

ALINEACIÓN AL PLAN MUNICIPAL DE DESARROLLO 2021-2024	
Misión Estratégica del Plan Municipal de Desarrollo 2021-2024:	II. Seguridad y protección para todos
Objetivo del Plan Municipal de Desarrollo 2021-2024:	Contribuir al establecimiento de un municipio más seguro, que privilegie el respeto a los Derechos Humanos, la prevención de delito y la reconstrucción del tejido social
Estrategia del Plan Municipal de Desarrollo 2021-2024:	Mejorar la percepción social de paz y tranquilidad al reducir la incidencia delictiva mediante la profesionalización, el fortalecimiento de la infraestructura, equipamiento y capacidades operativas
Línea de Acción del Plan Municipal de Desarrollo 2021-2024:	Contribuir al establecimiento del Programa de mejoramientos en las instalaciones de la DSPVYT

MATRIZ DE INDICADORES PARA RESULTADOS	
Resumen Narrativo:	Programa de mejoramientos en las instalaciones de la DSPVYT

INDICADOR			
DATOS DE IDENTIFICACIÓN DEL INDICADOR			
Orden en la MIR:	C4 A1	Nombre del Indicador:	Nuevas tecnologías implementadas
Dimensión del Indicador:	Eficacia	Tipo del Indicador:	Gestión
Definición del Indicador:	Define la cantidad de equipos que son implementados para su funcionamiento	Tipo de valor de la Meta:	1
Formula:	(Equipos tecnológicos puestos en funcionamiento / Numero de equipos tecnológicos puestos en funcionamiento programados) x 100	Unidad de Medida:	Video Wall
Desagregación Geográfica:	Dirección de Seguridad Pública, Vialidad y Tránsito	Frecuencia de Medición:	Trimestral

TRANSVERSALIDAD			
Enfoque de Transversalidad:	Enfoque integral y Transversalidad en políticas publicas		
Hombre:		Mujer:	Total:

CARACTERÍSTICA DEL INDICADOR		
CARACTERÍSTICA	CALIFICACIÓN	JUSTIFICACIÓN
Claridad	20	Se expresa de manera clara la aplicación del indicador

Relevancia	30	La implementación de un video Wall, permitirá a la UAIP tener un mejor control de las llamadas para poder canalizar la ayuda y desplegar información de ello visualmente
Economía		
Monitoreable	20	Los equipos se encontrarán en las oficinas de la UAIP por lo que serán fácilmente identificables
Adecuado	30	El video Wall es un equipo de nueva tecnología que va de la mano con las actividades de la UIAP por lo que resulta conveniente su uso en ese departamento
Aporte Marginal		

SERIE DE INFORMACIÓN DISPONIBLE		

CONTACTO DEL INDICADOR				
Nombre:	Mtra. Samantha	Apellido Paterno:	Bravo	Apellido Materno:
Área:	Seguridad Pública	Puesto:	Directora	Correo Electrónico:
Teléfono:	9381380600	Lada	938	Extensión:

DETERMINACIÓN DE METAS			
Meta Acumulable:	1	Comportamiento del Indicador:	1
Justificación de la Factibilidad	El indicador mide la cantidad de video Wall instalados		

LINEA BASE			
	Valor		
AÑO	Indicador (relativo)	Numerador (Absoluto)	Denominador (universo de cobertura)
2021	100	0	0
JUSTIFICACION LINEA BASE			

PARÁMETROS DE SEMAFORIZACIÓN				
Tipo de Valor:				
Umbral Verde:	100 - 90	Umbral Amarillo:	80-60	Umbral Rojo: 50-0

META DEL TRIENIO			
	Valor		
AÑO	Indicador (Relativo)	Numerador (Absoluto)	Denominador (universo de cobertura)
2022 -2024	100	3	3

METAS CICLO PRESUPUESTARIO			
	Valor		
Período según frecuencia de medición	Indicador (relativo)	Numerador (Absoluto)	Denominador (universo de cobertura)
Periodo 1	100%	0	0
Periodo 2	100%	0	0
Periodo 3	100%	1	1
Periodo 4	100%	0	0

CARACTERÍSTICAS DE LAS VARIABLES	
Número de variables:	2
Nombre	Descripción de la Variable

Equipos tecnológicos puestos en funcionamiento	El indicador mide la cantidad de equipos instalados
Medios de Verificación	Unidad de Medida
Fotografías / requisiciones de material solicitado	Video Wall
Desagregación Geográfica	Frecuencia
Dirección de Seguridad Pública Vialidad y Tránsito	Trimestral
Método de Recopilación de Datos	Fecha de disponibilidad de la Información
Oficios girados a áreas respectivas	Al cierre de cada trimestre
Nombre	Descripción de la Variable
Equipos tecnológicos puestos en funcionamiento	El indicador mide la cantidad de equipos instalados
Medios de Verificación	Unidad de Medida
Fotografías / requisiciones de material solicitado	Video Wall
Desagregación Geográfica	Frecuencia
Dirección de Seguridad Pública Vialidad y Tránsito	Trimestral
Método de Recopilación de Datos	Fecha de disponibilidad de la Información
Oficios girados a áreas respectivas	Al cierre de cada trimestre

REFERENCIAS ADICIONALES	
Referencia Nacional y/o Internacional:	Alineado a los objetivos de desarrollo sostenibles del PNUB Agenda 2030
Comentario Técnico:	

SERIE ESTADISTICA		
Ciclo	Valor	Periodo
2021	0%	Octubre - Diciembre
2022	33%	Enero - Diciembre
2023	33%	Enero - Diciembre
2024	33%	Enero - Septiembre

GRÁFICA DE LA SERIE ESTADISTICA





H. AYUNTAMIENTO DEL MUNICIPIO DE CARMEN 2021-2024
DIRECCIÓN DE SEGURIDAD PÚBLICA VIALIDAD Y TRÁNSITO MUNICIPAL
FICHA TÉCNICA DE INDICADORES
EJERCICIO FISCAL 2022

DATOS DE IDENTIFICACIÓN DEL PROGRAMA PRESUPUESTARIO (PP)	
Ramo Administrativo:	18 Dirección de seguridad pública, vialidad y tránsito municipal
Unidad Responsable del PP:	Oficina del titular
Denominación de PP:	03 Seguridad para todos

ALINEACIÓN AL PLAN MUNICIPAL DE DESARROLLO 2021-2024	
Misión Estratégica del Plan Municipal de Desarrollo 2021-2024:	II. Seguridad y protección para todos
Objetivo del Plan Municipal de Desarrollo 2021-2024:	Contribuir al establecimiento de un municipio más seguro, que privilegie el respeto a los Derechos Humanos, la prevención de delito y la reconstrucción del tejido social
Estrategia del Plan Municipal de Desarrollo 2021-2024:	Mejorar la percepción social de paz y tranquilidad al reducir la incidencia delictiva mediante la profesionalización, el fortalecimiento de la infraestructura, equipamiento y capacidades operativas
Línea de Acción del Plan Municipal de Desarrollo 2021-2024:	Implementar Acciones de colaboración con la sociedad civil en materia de prevención del delito

MATRIZ DE INDICADORES PARA RESULTADOS	
Resumen Narrativo:	Acciones de colaboración con la sociedad civil en materia de prevención del delito

INDICADOR			
DATOS DE IDENTIFICACIÓN DEL INDICADOR			
Orden en la MIR:	C5 A1	Nombre del Indicador:	Número de Acciones
Dimensión del Indicador:	Eficacia	Tipo del Indicador:	Gestión
Definición del Indicador:	Define la cantidad de acciones colaborativas con la sociedad civil	Tipo de valor de la Meta:	240
Formula:	(Número de Acciones realizadas / Número de Acciones programadas) x 100	Unidad de Medida:	Visita
Desagregación Geográfica:	Dirección de Seguridad Pública, Vialidad y Tránsito	Frecuencia de Medición:	Trimestral

TRANSVERSALIDAD			
Enfoque de Transversalidad:	Enfoque integral y Transversalidad en políticas públicas		
Hombre:		Mujer:	Total:

CARACTERÍSTICA DEL INDICADOR		
CARACTERÍSTICA	CALIFICACIÓN	JUSTIFICACIÓN
Claridad	20	Se expresa de manera clara la aplicación del indicador
Relevancia	45	Al ser la seguridad un deber compartido con la sociedad, las visitas para concientizar a la sociedad son primordiales
Economía		
Monitoreable		
Adecuado	35	La forma de involucrar a la ciudadanía tiene que ser más activa por lo que no solo por medio de anuncios es necesario hacerlo

Aporte Marginal		
-----------------	--	--

SERIE DE INFORMACIÓN DISPONIBLE

CONTACTO DEL INDICADOR					
Nombre:	Mtra. Samantha	Apellido Paterno:	Bravo	Apellido Materno:	Muñoz
Área:	Seguridad Pública	Puesto:	Directora	Correo Electrónico:	sbravo@carmen.gob.mx
Teléfono:	9381380600	Lada	938	Extensión:	201

DETERMINACIÓN DE METAS					
Meta Acumulable:	240	Comportamiento del Indicador:	240	Factibilidad de la Meta:	240
Justificación de la Factibilidad	El indicador mide la cantidad de visitas realizadas				

LINEA BASE				
	Valor			Periodo al que corresponde
AÑO	Indicador (relativo)	Numerador (Absoluto)	Denominador (universo de cobertura)	el valor
2021	100	33	33	Enero 2021 - Septiembre 2021
JUSTIFICACION LINEA BASE				

PARÁMETROS DE SEMAFORIZACIÓN					
Tipo de Valor:					
Umbral Verde:	100 - 90	Umbral Amarillo:	80 - 60	Umbral Rojo:	50 - 0

META DEL TRIENIO				
	Valor			Periodo al que corresponde
AÑO	Indicador (Relativo)	Numerador (Absoluto)	Denominador (universo de cobertura)	el valor
2022 -2024	100	770	770	01 enero 2022 - 30 septiembre de 2024

METAS CICLO PRESUPUESTARIO				
	Valor			Periodo al que corresponde
Período según frecuencia de medición	Indicador (relativo)	Numerador (Absoluto)	Denominador (universo de cobertura)	el valor
Periodo 1	100%	55	55	Enero 2022 - Marzo 2022
Periodo 2	100%	55	55	Abril 2022 - Junio 2022
Periodo 3	100%	55	55	Julio 2022 - Octubre 2022
Periodo 4	100%	55	55	Noviembre 2022 - Diciembre 2022

CARACTERÍSTICAS DE LAS VARIABLES	
Número de variables:	2
Nombre	Descripción de la Variable
Acciones realizadas	El indicador mide la cantidad visitas a la ciudadanía realizadas
Medios de Verificación	Unidad de Medida
Fotografías / Reportes semanales	Visita
Desagregación Geográfica	Frecuencia
Dirección de Seguridad Pública Vialidad y Tránsito	Trimestral
Método de Recopilación de Datos	Fecha de disponibilidad de la Información
Oficios girados a áreas respectivas	Al cierre de cada trimestre
Nombre	Descripción de la Variable
Acciones programadas	El indicador mide la cantidad visitas a la ciudadanía programadas

Medios de Verificación	Unidad de Medida
Fotografías / Reportes semanales	Visita
Desagregación Geográfica	Frecuencia
Dirección de Seguridad Pública Vialidad y Tránsito	Trimestral
Método de Recopilación de Datos	Fecha de disponibilidad de la Información
Oficios girados a áreas respectivas	Al cierre de cada trimestre

REFERENCIAS ADICIONALES	
Referencia Nacional y/o Internacional:	Alineado a los objetivos de desarrollo sostenibles del PNUB Agenda 2030
Comentario Técnico:	

SERIE ESTADISTICA		
Ciclo	Valor	Periodo
2021	11%	Octubre - Diciembre
2022	33%	Enero - Diciembre
2023	33%	Enero - Diciembre
2024	23%	Enero - Septiembre

GRÁFICA DE LA SERIE ESTADISTICA





H. AYUNTAMIENTO DEL MUNICIPIO DE CARMEN 2021-2024
DIRECCIÓN DE SEGURIDAD PÚBLICA VIALIDAD Y TRÁNSITO MUNICIPAL
FICHA TÉCNICA DE INDICADORES
EJERCICIO FISCAL 2022

DATOS DE IDENTIFICACIÓN DEL PROGRAMA PRESUPUESTARIO (PP)	
Ramo Administrativo:	18 Dirección de seguridad pública, vialidad y tránsito municipal
Unidad Responsable del PP:	Oficina del titular
Denominación de PP:	03 Seguridad para todos

ALINEACIÓN AL PLAN MUNICIPAL DE DESARROLLO 2021-2024	
Misión Estratégica del Plan Municipal de Desarrollo 2021-2024:	II. Seguridad y protección para todos
Objetivo del Plan Municipal de Desarrollo 2021-2024:	Contribuir al establecimiento de un municipio más seguro, que privilegie el respeto a los Derechos Humanos, la prevención de delito y la reconstrucción del tejido social
Estrategia del Plan Municipal de Desarrollo 2021-2024:	Mejorar la percepción social de paz y tranquilidad al reducir la incidencia delictiva mediante la profesionalización, el fortalecimiento de la infraestructura, equipamiento y capacidades operativas
Línea de Acción del Plan Municipal de Desarrollo 2021-2024:	Creación del comité de seguridad municipal

MATRIZ DE INDICADORES PARA RESULTADOS	
Resumen Narrativo:	Creación de comité de seguridad municipal

INDICADOR			
DATOS DE IDENTIFICACIÓN DEL INDICADOR			
Orden en la MIR:	C5 A2	Nombre del Indicador:	Porcentaje de comités creados
Dimensión del Indicador:	Eficacia	Tipo del Indicador:	Gestión
Definición del Indicador:	Define la cantidad de comités creados	Tipo de valor de la Meta:	110
Formula:	(Número de Acciones realizadas / Número de Acciones programadas) x 100	Unidad de Medida:	Comité
Desagregación Geográfica:	Dirección de Seguridad Pública, Vialidad y Tránsito	Frecuencia de Medición:	Trimestral

TRANSVERSALIDAD				
Enfoque de Transversalidad:	Enfoque integral y Transversalidad en políticas publicas			
Hombre:		Mujer:		Total:

CARACTERÍSTICA DEL INDICADOR			
CARACTERÍSTICA	CALIFICACIÓN	JUSTIFICACIÓN	
Claridad	25	Se expresa de manera clara la aplicación del indicador	
Relevancia	35	Los comités formarán alianza con la DSPvYT para formar redes de vigilancia y alerta con el propósito de actuar en conjunto ante la delincuencia	
Economía			
Monitoreable			

Adecuado	40	Al ser la seguridad pública un deber en conjunto, los comités buscarán la participación activa de ambas partes, policía y ciudadanía
Aporte Marginal		

SERIE DE INFORMACIÓN DISPONIBLE		

CONTACTO DEL INDICADOR					
Nombre:	Mtra. Samantha	Apellido Paterno:	Bravo	Apellido Materno:	Muñoz
Área:	Seguridad Pública	Puesto:	Directora	Correo Electrónico:	sbravo@carmen.gob.mx
Teléfono:	9381380600	Lada	938	Extensión:	201

DETERMINACIÓN DE METAS						
Meta Acumulable:	110	Comportamiento del Indicador:	110	Factibilidad de la Meta:	110	
Justificación de la Factibilidad	El indicador mide la cantidad de comités creados					

LINEA BASE				
	Valor			Periodo al que corresponde
AÑO	Indicador (relativo)	Numerador (Absoluto)	Denominador (universo de cobertura)	el valor
2021	100	0	0	Enero 2021 - Septiembre 2021
JUSTIFICACION LINEA BASE				

PARÁMETROS DE SEMAFORIZACIÓN					
Tipo de Valor:					
Umbral Verde:	100 - 90	Umbral Amarillo:	80 - 60	Umbral Rojo:	50 - 0

META DEL TRIENIO				
	Valor			Periodo al que corresponde
AÑO	Indicador (Relativo)	Numerador (Absoluto)	Denominador (universo de cobertura)	el valor
2022 -2024	100	250	250	01 enero 2022 - 30 septiembre de 2024

METAS CICLO PRESUPUESTARIO				
	Valor			Periodo al que corresponde
Periodo según frecuencia de medición	Indicador (relativo)	Numerador (Absoluto)	Denominador (universo de cobertura)	el valor
Periodo 1	100%	27	27	Enero 2022 - Marzo 2022
Periodo 2	100%	28	28	Abril 2022 - Junio 2022
Periodo 3	100%	28	28	Julio 2022 - Octubre 2022
Periodo 4	100%	27	27	Noviembre 2022 - Diciembre 2022

CARACTERÍSTICAS DE LAS VARIABLES	
Número de variables:	2
Nombre	Descripción de la Variable
Comités creados	El indicador mide la cantidad de comités creados
Medios de Verificación	Unidad de Medida
Acta de instrucción de comité	Comité
Desagregación Geográfica	Frecuencia
Dirección de Seguridad Pública Vialidad y Tránsito	Trimestral
Método de Recopilación de Datos	Fecha de disponibilidad de la Información
Oficios girados a áreas respectivas	Al cierre de cada trimestre
Nombre	Descripción de la Variable

Comités programados	El indicador mide la cantidad de comités programados
Medios de Verificación	Unidad de Medida
Acta de instrucción de comité	Comité
Desagregación Geográfica	Frecuencia
Dirección de Seguridad Pública Vialidad y Tránsito	Trimestral
Método de Recopilación de Datos	Fecha de disponibilidad de la Información
Oficios girados a áreas respectivas	Al cierre de cada trimestre

REFERENCIAS ADICIONALES	
Referencia Nacional y/o Internacional:	Alineado a los objetivos de desarrollo sostenibles del PNUB Agenda 2030
Comentario Técnico:	

SERIE ESTADISTICA		
Ciclo	Valor	Periodo
2021	11%	Octubre - Diciembre
2022	33%	Enero - Diciembre
2023	33%	Enero - Diciembre
2024	23%	Enero - Septiembre

GRÁFICA DE LA SERIE ESTADISTICA





H. AYUNTAMIENTO DEL MUNICIPIO DE CARMEN 2021-2024

DIRECCIÓN DE SEGURIDAD PÚBLICA VIALIDAD Y TRÁNSITO MUNICIPAL FICHA TÉCNICA DE INDICADORES EJERCICIO FISCAL 2022

DATOS DE IDENTIFICACIÓN DEL PROGRAMA PRESUPUESTARIO (PP)	
Ramo Administrativo:	18 Dirección de seguridad pública, vialidad y tránsito municipal
Unidad Responsable del PP:	Oficina del titular
Denominación de PP:	03 Seguridad para todos

ALINEACIÓN AL PLAN MUNICIPAL DE DESARROLLO 2021-2024	
Misión Estratégica del Plan Municipal de Desarrollo 2021-2024:	II. Seguridad y protección para todos
Objetivo del Plan Municipal de Desarrollo 2021-2024:	Contribuir al establecimiento de un municipio más seguro, que privilegie el respeto a los Derechos Humanos, la prevención de delito y la reconstrucción del tejido social
Estrategia del Plan Municipal de Desarrollo 2021-2024:	Mejorar la percepción social de paz y tranquilidad al reducir la incidencia delictiva mediante la profesionalización, el fortalecimiento de la infraestructura, equipamiento y capacidades operativas
Línea de Acción del Plan Municipal de Desarrollo 2021-2024:	Brindar atención a las llamadas concernientes a apoyo a mujeres

MATRIZ DE INDICADORES PARA RESULTADOS	
Resumen Narrativo:	Brindar atención a las llamadas concernientes a apoyo a mujeres

INDICADOR			
DATOS DE IDENTIFICACIÓN DEL INDICADOR			
Orden en la MIR:	C6 A1	Nombre del Indicador:	Porcentaje de reportes generados
Dimensión del Indicador:	Eficacia	Tipo del Indicador:	Gestión
Definición del Indicador:	Define la cantidad de reportes generados	Tipo de valor de la Meta:	200
Formula:	(Número de reportes generados / Número de reportes programados) x 100	Unidad de Medida:	Reporte
Desagregación Geográfica:	Dirección de Seguridad Pública, Vialidad y Tránsito	Frecuencia de Medición:	Trimestral

TRANSVERSALIDAD			
Enfoque de Transversalidad:	Enfoque integral y Transversalidad en políticas públicas		
Hombre:		Mujer:	Total:

CARACTERÍSTICA DEL INDICADOR		
CARACTERÍSTICA	CALIFICACIÓN	JUSTIFICACIÓN
Claridad	30	Se expresa de manera clara la aplicación del indicador
Relevancia	35	Buscar apoyar a las ciudadanas del municipio a través de las llamadas es una forma de actuar rápidamente y en cierta forma sentirse seguras en manera general por lo que se brinda seguridad

Economía		
Monitoreable		
Adecuado	35	Al ser un medio remoto no se necesita ser detectado en un rondín de patrullaje por lo que es un mejor método para este grupo necesitado
Aporte Marginal		

SERIE DE INFORMACIÓN DISPONIBLE		

CONTACTO DEL INDICADOR					
Nombre:	Mtra. Samantha	Apellido Paterno:	Bravo	Apellido Materno:	Muñoz
Área:	Seguridad Pública	Puesto:	Directora	Correo Electrónico:	sbravo@carmen.gob.mx
Teléfono:	9381380600	Lada	938	Extensión:	201

DETERMINACIÓN DE METAS					
Meta Acumulable:	185	Comportamiento del Indicador:	185	Factibilidad de la Meta:	185
Justificación de la Factibilidad	El indicador mide la cantidad de reportes generados al atender llamadas				

LINEA BASE				
	Valor			Periodo al que corresponde
AÑO	Indicador (relativo)	Numerador (Absoluto)	Denominador (universo de cobertura)	el valor
2021	100	136	136	Marzo 2021 - Diciembre 2021
JUSTIFICACION LINEA BASE				

PARÁMETROS DE SEMAFORIZACIÓN					
Tipo de Valor:					
Umbral Verde:	100 - 90	Umbral Amarillo:	80 - 60	Umbral Rojo:	50 - 0

META DEL TRIENIO				
	Valor			Periodo al que corresponde
AÑO	Indicador (Relativo)	Numerador (Absoluto)	Denominador (universo de cobertura)	el valor
2022 -2024	100	580	580	01 enero 2022 - 30 septiembre de 2024

METAS CICLO PRESUPUESTARIO				
	Valor			Periodo al que corresponde
Periodo según frecuencia de medición	Indicador (relativo)	Numerador (Absoluto)	Denominador (universo de cobertura)	el valor
Periodo 1	100%	45	45	Enero 2022 - Marzo 2022
Periodo 2	100%	45	45	Abril 2022 - Junio 2022
Periodo 3	100%	50	50	Julio 2022 - Octubre 2022
Periodo 4	100%	45	45	Noviembre 2022 - Diciembre 2022

CARACTERÍSTICAS DE LAS VARIABLES	
Número de variables:	2
Nombre	Descripción de la Variable
Número de reportes generados	El indicador mide la cantidad de reportes generados
Medios de Verificación	Unidad de Medida
Reportes con proceso y reportes sin proceso	Reporte
Desagregación Geográfica	Frecuencia
Dirección de Seguridad Pública Vialidad y Tránsito	Trimestral
Método de Recopilación de Datos	Fecha de disponibilidad de la Información
Oficios girados a áreas respectivas	Al cierre de cada trimestre
Nombre	Descripción de la Variable
Número de reportes programados	El indicador mide la cantidad de reportes programados
Medios de Verificación	Unidad de Medida
Reportes con proceso y reportes sin proceso	Reporte
Desagregación Geográfica	Frecuencia
Dirección de Seguridad Pública Vialidad y Tránsito	Trimestral
Método de Recopilación de Datos	Fecha de disponibilidad de la Información
Oficios girados a áreas respectivas	Al cierre de cada trimestre

REFERENCIAS ADICIONALES	
Referencia Nacional y/o Internacional:	Objetivos de desarrollo sostenible del PNUB Agenda 2030
Comentario Técnico:	

SERIE ESTADISTICA		
Ciclo	Valor	Periodo
2021	0%	Octubre - Diciembre
2022	33%	Enero - Diciembre
2023	33%	Enero - Diciembre
2024	33%	Enero - Septiembre

GRÁFICA DE LA SERIE ESTADISTICA



H. AYUNTAMIENTO DEL MUNICIPIO DE CARMEN 2021-2024



DIRECCIÓN DE SEGURIDAD PÚBLICA VIALIDAD Y TRÁNSITO MUNICIPAL
FICHA TÉCNICA DE INDICADORES
EJERCICIO FISCAL 2022

DATOS DE IDENTIFICACIÓN DEL PROGRAMA PRESUPUESTARIO (PP)	
Ramo Administrativo:	18 Dirección de seguridad pública, vialidad y tránsito municipal
Unidad Responsable del PP:	Oficina del titular
Denominación de PP:	03 Seguridad para todos

ALINEACIÓN AL PLAN MUNICIPAL DE DESARROLLO 2021-2024	
Misión Estratégica del Plan Municipal de Desarrollo 2021-2024:	II. Seguridad y protección para todos
Objetivo del Plan Municipal de Desarrollo 2021-2024:	Contribuir al establecimiento de un municipio más seguro, que privilegie el respeto a los Derechos Humanos, la prevención de delito y la reconstrucción del tejido social
Estrategia del Plan Municipal de Desarrollo 2021-2024:	Mejorar la percepción social de paz y tranquilidad al reducir la incidencia delictiva mediante la profesionalización, el fortalecimiento de la infraestructura, equipamiento y capacidades operativas
Línea de Acción del Plan Municipal de Desarrollo 2021-2024:	Contribuir al establecimiento de un albergue para apoyo a mujeres

MATRIZ DE INDICADORES PARA RESULTADOS	
Resumen Narrativo:	Contribuir al establecimiento de un albergue para apoyo a mujeres

INDICADOR			
DATOS DE IDENTIFICACIÓN DEL INDICADOR			
Orden en la MIR:	C6 A2	Nombre del Indicador:	Porcentaje de albergues creados
Dimensión del Indicador:	Eficacia	Tipo del Indicador:	Gestión
Definición del Indicador:	Define la cantidad de reportes generados	Tipo de valor de la Meta:	1
Formula:	(Número de albergues creados / Número de albergues programados) x 100	Unidad de Medida:	Albergue
Desagregación Geográfica:	Dirección de Seguridad Pública, Vialidad y Tránsito	Frecuencia de Medición:	Trimestral

TRANSVERSALIDAD			
Enfoque de Transversalidad:	Enfoque integral y Transversalidad en políticas publicas		
Hombre:		Mujer:	Total:

CARACTERÍSTICA DEL INDICADOR		
CARACTERÍSTICA	CALIFICACIÓN	JUSTIFICACIÓN
Claridad	30	Se expresa de manera clara la aplicación del indicador
Relevancia	35	Las ciudadanas que piden apoyo a la Dirección, muchas veces requieren el apoyo de un lugar para ellas o sus hijos, por lo que el albergue podrá atender estas necesidades
Economía		
Monitoreable		

Adecuado	35	Al ser la Dirección un lugar cercano en donde se presenten las denuncias correspondientes, contar con albergue y protección es importante para el correcto procedimiento antes mencionado
Aporte Marginal		

SERIE DE INFORMACIÓN DISPONIBLE		

CONTACTO DEL INDICADOR					
Nombre:	Mtra. Samantha	Apellido Paterno:	Bravo	Apellido Materno:	Muñoz
Área:	Seguridad Pública	Puesto:	Directora	Correo Electrónico:	sbravo@carmen.gob.mx
Teléfono:	9381380600	Lada	938	Extensión:	201

DETERMINACIÓN DE METAS				
Meta Acumulable:	1	Comportamiento del Indicador:	1	Factibilidad de la Meta:
Justificación de la Factibilidad	El indicador mide la cantidad de albergues creados			

LINEA BASE				
	Valor			Periodo al que corresponde
AÑO	Indicador (relativo)	Numerador (Absoluto)	Denominador (universo de cobertura)	el valor
2021	100	0	0	Enero 2021 - Diciembre 2021
JUSTIFICACION LINEA BASE				

PARÁMETROS DE SEMAFORIZACIÓN				
Tipo de Valor:				
Umbral Verde:	100 - 90	Umbral Amarillo:	80-60	Umbral Rojo: 50-0

META DEL TRIENIO				
	Valor			Periodo al que corresponde
AÑO	Indicador (Relativo)	Numerador (Absoluto)	Denominador (universo de cobertura)	el valor
2022 -2024	100	1	1	01 enero 2022 - 30 septiembre de 2024

METAS CICLO PRESUPUESTARIO				
	Valor			Periodo al que corresponde
Periodo según frecuencia de medición	Indicador (relativo)	Numerador (Absoluto)	Denominador (universo de cobertura)	el valor
Periodo 1	100%	0	0	Enero 2022 - Marzo 2022
Periodo 2	100%	0	0	Abril 2022 - Junio 2022
Periodo 3	100%	1	1	Julio 2022 - Octubre 2022
Periodo 4	100%	0	0	Noviembre 2022 - Diciembre 2022

CARACTERÍSTICAS DE LAS VARIABLES	
Número de variables:	2
Nombre	Descripción de la Variable
Número de albergues creados	El indicador mide la cantidad de albergues creados
Medios de Verificación	Unidad de Medida
Fotografías / requisiciones	Albergue
Desagregación Geográfica	Frecuencia
Dirección de Seguridad Pública Vialidad y Tránsito	Trimestral
Método de Recopilación de Datos	Fecha de disponibilidad de la Información
Oficios girados a áreas respectivas	Al cierre de cada trimestre
Nombre	Descripción de la Variable

Número de albergues programados	El indicador mide la cantidad de albergues programados
Medios de Verificación	Unidad de Medida
Fotografías / requisiciones	Albergue
Desagregación Geográfica	Frecuencia
Dirección de Seguridad Pública Vialidad y Tránsito	Trimestral
Método de Recopilación de Datos	Fecha de disponibilidad de la Información
Oficios girados a áreas respectivas	Al cierre de cada trimestre

REFERENCIAS ADICIONALES	
Referencia Nacional y/o Internacional:	Alineado a los objetivos de desarrollo sostenibles del PNUB Agenda 2030
Comentario Técnico:	

SERIE ESTADISTICA		
Ciclo	Valor	Periodo
2021	0%	Octubre - Diciembre
2022	100%	Enero - Diciembre
2023	0%	Enero - Diciembre
2024	0%	Enero - Septiembre

GRÁFICA DE LA SERIE ESTADISTICA





H. AYUNTAMIENTO DEL MUNICIPIO DE CARMEN 2021-2024
DIRECCIÓN DE SEGURIDAD PÚBLICA VIALIDAD Y TRÁNSITO MUNICIPAL
FICHA TÉCNICA DE INDICADORES
EJERCICIO FISCAL 2022

DATOS DE IDENTIFICACIÓN DEL PROGRAMA PRESUPUESTARIO (PP)	
Ramo Administrativo:	18 Dirección de seguridad pública, vialidad y tránsito municipal
Unidad Responsable del PP:	Oficina del titular
Denominación de PP:	03 Seguridad para todos

ALINEACIÓN AL PLAN MUNICIPAL DE DESARROLLO 2021-2024	
Misión Estratégica del Plan Municipal de Desarrollo 2021-2024:	II. Seguridad y protección para todos
Objetivo del Plan Municipal de Desarrollo 2021-2024:	Contribuir al establecimiento de un municipio más seguro, que privilegie el respeto a los Derechos Humanos, la prevención de delito y la reconstrucción del tejido social
Estrategia del Plan Municipal de Desarrollo 2021-2024:	Mejorar la percepción social de paz y tranquilidad al reducir la incidencia delictiva mediante la profesionalización, el fortalecimiento de la infraestructura, equipamiento y capacidades operativas
Línea de Acción del Plan Municipal de Desarrollo 2021-2024:	Proporcionar atención al ciudadano en el proceso de expedición de licencias

MATRIZ DE INDICADORES PARA RESULTADOS	
Resumen Narrativo:	Proporcionar atención al ciudadano en el proceso de expedición de licencias

INDICADOR			
DATOS DE IDENTIFICACIÓN DEL INDICADOR			
Orden en la MIR:	C7 A1	Nombre del Indicador:	Porcentaje de licencias expedidas
Dimensión del Indicador:	Eficacia	Tipo del Indicador:	Gestión
Definición del Indicador:	Define la cantidad de licencias expedidas	Tipo de valor de la Meta:	24400
Formula:	(Número total de licencias expedidas / Número total de licencias programadas) x 100	Unidad de Medida:	Licencia
Desagregación Geográfica:	Dirección de Seguridad Pública, Vialidad y Tránsito	Frecuencia de Medición:	Trimestral

TRANSVERSALIDAD			
Enfoque de Transversalidad:	Enfoque integral y Transversalidad en políticas publicas		
Hombre:		Mujer:	Total:

CARACTERÍSTICA DEL INDICADOR		
CARACTERÍSTICA	CALIFICACIÓN	JUSTIFICACIÓN
Claridad	20	Se expresa de manera clara la aplicación del indicador
Relevancia	45	Se busca regularizar al ciudadano que conduzca un vehículo motorizado y que cumpla con el reglamento de tránsito
Economía	35	El cobro de licencias permite un ingreso de efectivo para el municipio
Monitoreable		

Adecuado		
Aporte Marginal		

SERIE DE INFORMACIÓN DISPONIBLE

CONTACTO DEL INDICADOR					
Nombre:	Mtra. Samantha	Apellido Paterno:	Bravo	Apellido Materno:	Muñoz
Área:	Seguridad Pública	Puesto:	Directora	Correo Electrónico:	sbravo@carmen.gob.mx
Teléfono:	9381380600	Lada	938	Extensión:	201

DETERMINACIÓN DE METAS					
Meta Acumulable:	24400	Comportamiento del Indicador:	24400	Factibilidad de la Meta:	24400
Justificación de la Factibilidad	El indicador mide la cantidad de licencias expedidas				

LINEA BASE				
AÑO	Valor			Periodo al que corresponde
	Indicador (relativo)	Numerador (Absoluto)	Denominador (universo de cobertura)	el valor
2021	100	22234	22234	Enero 2021 - Diciembre 2021
JUSTIFICACION LINEA BASE				

PARÁMETROS DE SEMAFORIZACIÓN				
Tipo de Valor:				
Umbral Verde:	100 - 90	Umbral Amarillo:	80 - 60	Umbral Rojo: 50 - 0

META DEL TRIENIO				
AÑO	Valor			Periodo al que corresponde
	Indicador (Relativo)	Numerador (Absoluto)	Denominador (universo de cobertura)	el valor
2022 -2024	100	73000	73000	01 enero 2022 - 30 septiembre de 2024

METAS CICLO PRESUPUESTARIO				
Período según frecuencia de medición	Valor			Periodo al que corresponde
	Indicador (relativo)	Numerador (Absoluto)	Denominador (universo de cobertura)	el valor
Periodo 1	100%	6100	6100	Enero 2022 - Marzo 2022
Periodo 2	100%	6100	6100	Abril 2022 - Junio 2022
Periodo 3	100%	6100	6100	Julio 2022 - Octubre 2022
Periodo 4	100%	6100	6100	Noviembre 2022 - Diciembre 2022

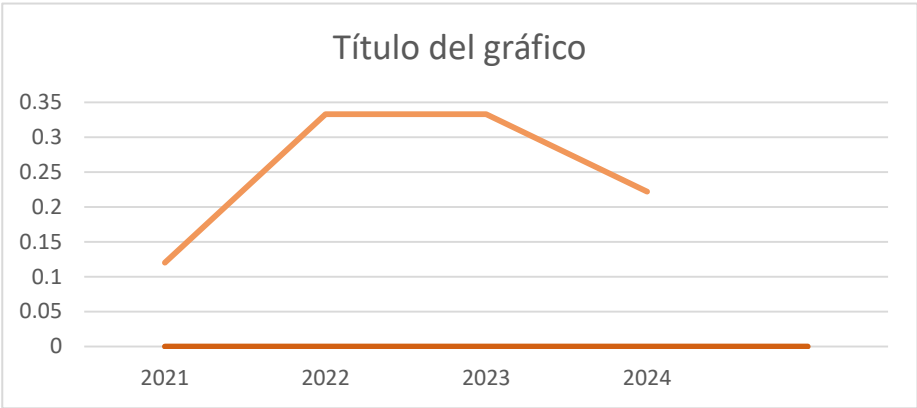
CARACTERÍSTICAS DE LAS VARIABLES	
Número de variables:	2
Nombre	Descripción de la Variable
Licencias expedidas	El indicador mide la cantidad licencias expedidas
Medios de Verificación	Unidad de Medida
Recibo de pago	Licencia
Desagregación Geográfica	Frecuencia
Dirección de Seguridad Pública Vialidad y Tránsito	Trimestral
Método de Recopilación de Datos	Fecha de disponibilidad de la Información
Reporte SICAGEM	Al cierre de cada trimestre
Nombre	Descripción de la Variable
Porcentaje de licencias expedidas	El indicador mide la cantidad licencias expedidas
Medios de Verificación	Unidad de Medida

Recibo de pago	Licencia
Desagregación Geográfica	Frecuencia
Dirección de Seguridad Pública Vialidad y Tránsito	Trimestral
Método de Recopilación de Datos	Fecha de disponibilidad de la Información
Reporte SICAGEM	Al cierre de cada trimestre

REFERENCIAS ADICIONALES	
Referencia Nacional y/o Internacional:	Alineado a los objetivos de desarrollo sostenibles del PNUB Agenda 2030
Comentario Técnico:	

SERIE ESTADISTICA		
Ciclo	Valor	Periodo
2021	12%	Octubre - Diciembre
2022	33%	Enero - Diciembre
2023	33%	Enero - Diciembre
2024	22%	Enero - Septiembre

GRÁFICA DE LA SERIE ESTADISTICA





H. AYUNTAMIENTO DEL MUNICIPIO DE CARMEN 2021-2024
DIRECCIÓN DE SEGURIDAD PÚBLICA VIALIDAD Y TRÁNSITO MUNICIPAL

FICHA TÉCNICA DE INDICADORES
EJERCICIO FISCAL 2022

DATOS DE IDENTIFICACIÓN DEL PROGRAMA PRESUPUESTARIO (PP)	
Ramo Administrativo:	18 Dirección de seguridad pública, vialidad y tránsito municipal
Unidad Responsable del PP:	Oficina del titular
Denominación de PP:	03 Seguridad para todos

ALINEACIÓN AL PLAN MUNICIPAL DE DESARROLLO 2021-2024	
Misión Estratégica del Plan Municipal de Desarrollo 2021-2024:	II. Seguridad y protección para todos
Objetivo del Plan Municipal de Desarrollo 2021-2024:	Contribuir al establecimiento de un municipio más seguro, que privilegie el respeto a los Derechos Humanos, la prevención de delito y la reconstrucción del tejido social
Estrategia del Plan Municipal de Desarrollo 2021-2024:	Mejorar la percepción social de paz y tranquilidad al reducir la incidencia delictiva mediante la profesionalización, el fortalecimiento de la infraestructura, equipamiento y capacidades operativas
Línea de Acción del Plan Municipal de Desarrollo 2021-2024:	Proporcionar atención al ciudadano en el proceso de verificación vehicular

MATRIZ DE INDICADORES PARA RESULTADOS	
Resumen Narrativo:	Proporcionar atención al ciudadano en el proceso de verificación vehicular

INDICADOR			
DATOS DE IDENTIFICACIÓN DEL INDICADOR			
Orden en la MIR:	C7 A2	Nombre del Indicador:	Porcentaje de verificaciones realizadas
Dimensión del Indicador:	Eficacia	Tipo del Indicador:	Gestión
Definición del Indicador:	Define la cantidad de verificaciones que se realizaron	Tipo de valor de la Meta:	11200
Formula:	(Número total de verificaciones realizadas / Número total de verificaciones programadas) x 100	Unidad de Medida:	Verificación
Desagregación Geográfica:	Dirección de Seguridad Pública, Vialidad y Tránsito	Frecuencia de Medición:	Trimestral

TRANSVERSALIDAD					
Enfoque de Transversalidad:	Enfoque integral y Transversalidad en políticas publicas				
Hombre:		Mujer:		Total:	

CARACTERÍSTICA DEL INDICADOR		
CARACTERÍSTICA	CALIFICACIÓN	JUSTIFICACIÓN
Claridad	20	Se expresa de manera clara la aplicación del indicador

Relevancia	45	Se busca regularizar al ciudadano que conduzca un vehículo motorizado y que cumpla con el reglamento de tránsito
Economía	35	El cobro de verificaciones permite un ingreso de efectivo para el municipio
Monitoreable		
Adecuado		
Aporte Marginal		

SERIE DE INFORMACIÓN DISPONIBLE

CONTACTO DEL INDICADOR					
Nombre:	Mtra. Samantha	Apellido Paterno:	Bravo	Apellido Materno:	Muñoz
Área:	Seguridad Pública	Puesto:	Directora	Correo Electrónico:	sbravo@carmen.gob.mx
Teléfono:	9381380600	Lada	938	Extensión:	201

DETERMINACIÓN DE METAS					
Meta Acumulable:	10200	Comportamiento del Indicador:	10200	Factibilidad de la Meta:	10200
Justificación de la Factibilidad	El indicador mide la cantidad de verificaciones realizadas				

LINEA BASE				
	Valor			Periodo al que corresponde
AÑO	Indicador (relativo)	Numerador (Absoluto)	Denominador (universo de cobertura)	el valor
2021	100	10256	10256	Enero 2021 - Diciembre 2021
JUSTIFICACION LINEA BASE				

PARÁMETROS DE SEMAFORIZACIÓN					
Tipo de Valor:					
Umbral Verde:	100 - 90	Umbral Amarillo:	80 - 60	Umbral Rojo:	50 - 0

META DEL TRIENIO				
	Valor			Periodo al que corresponde
AÑO	Indicador (Relativo)	Numerador (Absoluto)	Denominador (universo de cobertura)	el valor
2022 -2024	100	33000	33000	01 enero 2022 - 30 septiembre de 2024

METAS CICLO PRESUPUESTARIO				
	Valor			Periodo al que corresponde
Periodo según frecuencia de medición	Indicador (relativo)	Numerador (Absoluto)	Denominador (universo de cobertura)	el valor
Periodo 1	100%	2800	2800	Enero 2022 - Marzo 2022
Periodo 2	100%	2800	2800	Abril 2022 - Junio 2022
Periodo 3	100%	2800	2800	Julio 2022 - Octubre 2022
Periodo 4	100%	2800	2800	Noviembre 2022 - Diciembre 2022

CARACTERÍSTICAS DE LAS VARIABLES

Número de variables:	2	
Nombre		Descripción de la Variable
Verificaciones realizadas		El indicador mide la cantidad verificaciones realizadas
Medios de Verificación		Unidad de Medida
Recibo de pago / Verificación		Licencia
Desagregación Geográfica		Frecuencia
Dirección de Seguridad Pública Vialidad y Tránsito		Trimestral
Método de Recopilación de Datos		Fecha de disponibilidad de la Información
Reporte SICAGEM		Al cierre de cada trimestre
Nombre		Descripción de la Variable
Porcentaje de licencias expedidas		El indicador mide la cantidad licencias expedidas
Medios de Verificación		Unidad de Medida
Recibo de pago		Licencia
Desagregación Geográfica		Frecuencia
Dirección de Seguridad Pública Vialidad y Tránsito		Trimestral
Método de Recopilación de Datos		Fecha de disponibilidad de la Información
Reporte SICAGEM		Al cierre de cada trimestre

REFERENCIAS ADICIONALES	
Referencia Nacional y/o Internacional:	Alineado a los objetivos de desarrollo sostenibles del PNUB Agenda 2030
Comentario Técnico:	

SERIE ESTADISTICA		
Ciclo	Valor	Periodo
2021	12%	Octubre - Diciembre
2022	33%	Enero - Diciembre
2023	33%	Enero - Diciembre
2024	22%	Enero - Septiembre

GRÁFICA DE LA SERIE ESTADISTICA





H. AYUNTAMIENTO DEL MUNICIPIO DE CARMEN 2021-2024
DIRECCIÓN DE SEGURIDAD PÚBLICA VIALIDAD Y TRÁNSITO MUNICIPAL
FICHA TÉCNICA DE INDICADORES
EJERCICIO FISCAL 2022

DATOS DE IDENTIFICACIÓN DEL PROGRAMA PRESUPUESTARIO (PP)	
Ramo Administrativo:	18 Dirección de seguridad pública, vialidad y tránsito municipal
Unidad Responsable del PP:	Oficina del titular
Denominación de PP:	03 Seguridad para todos

ALINEACIÓN AL PLAN MUNICIPAL DE DESARROLLO 2021-2024	
Misión Estratégica del Plan Municipal de Desarrollo 2021-2024:	II. Seguridad y protección para todos
Objetivo del Plan Municipal de Desarrollo 2021-2024:	Contribuir al establecimiento de un municipio más seguro, que privilegie el respeto a los Derechos Humanos, la prevención de delito y la reconstrucción del tejido social
Estrategia del Plan Municipal de Desarrollo 2021-2024:	Mejorar la percepción social de paz y tranquilidad al reducir la incidencia delictiva mediante la profesionalización, el fortalecimiento de la infraestructura, equipamiento y capacidades operativas
Línea de Acción del Plan Municipal de Desarrollo 2021-2024:	Brindar atención al ciudadano en el proceso de aclaración y pago o condonación de infracciones

MATRIZ DE INDICADORES PARA RESULTADOS	
Resumen Narrativo:	Brindar atención al ciudadano en el proceso de aclaración y pago o condonación de infracciones

INDICADOR			
DATOS DE IDENTIFICACIÓN DEL INDICADOR			
Orden en la MIR:	C7 A3	Nombre del Indicador:	Porcentaje de infracciones pagadas
Dimensión del Indicador:	Eficacia	Tipo del Indicador:	Gestión
Definición del Indicador:	Define la cantidad de infracciones que fueron pagadas	Tipo de valor de la Meta:	11200
Formula:	(Número total de infracciones pagadas / Número total de infracciones emitidas) x 100	Unidad de Medida:	Infracción
Desagregación Geográfica:	Dirección de Seguridad Pública, Vialidad y Tránsito	Frecuencia de Medición:	Trimestral

TRANSVERSALIDAD				
Enfoque de Transversalidad:				
Hombre:		Mujer:		Total:

CARACTERÍSTICA DEL INDICADOR		
CARACTERÍSTICA	CALIFICACIÓN	JUSTIFICACIÓN
Claridad	20	Se expresa de manera clara la aplicación del indicador
Relevancia	45	Se busca ayudar al ciudadano en el trámite de pago de alguna infracción al igual que concientizarlo al manejar un vehículo motorizado para que cumpla con el reglamento de tránsito en el futuro
Economía	35	El cobro de verificaciones permite un ingreso de efectivo para el municipio
Monitoreable		

Adecuado		
Aporte Marginal		

SERIE DE INFORMACIÓN DISPONIBLE

CONTACTO DEL INDICADOR					
Nombre:	Mtra. Samantha	Apellido Paterno:	Bravo	Apellido Materno:	Muñoz
Área:	Seguridad Pública	Puesto:	Directora	Correo Electrónico:	sbravo@carmen.gob.mx
Teléfono:	9381380600	Lada	938	Extensión:	201

DETERMINACIÓN DE METAS					
Meta Acumulable:	1850	Comportamiento del Indicador:	1850	Factibilidad de la Meta:	1850
Justificación de la Factibilidad	El indicador mide la cantidad de infracciones pagadas				

LINEA BASE				
	Valor			Periodo al que corresponde
AÑO	Indicador (relativo)	Numerador (Absoluto)	Denominador (universo de cobertura)	el valor
2021	100	1729	1729	Enero 2021 - Diciembre 2021
JUSTIFICACION LINEA BASE				

PARÁMETROS DE SEMAFORIZACIÓN				
Tipo de Valor:				
Umbral Verde:	100 - 90	Umbral Amarillo:	80 - 60	Umbral Rojo: 50 - 0

META DEL TRIENIO				
	Valor			Periodo al que corresponde
AÑO	Indicador (Relativo)	Numerador (Absoluto)	Denominador (universo de cobertura)	el valor
2022 -2024	100	5650	5650	01 enero 2022 - 30 septiembre de 2024

METAS CICLO PRESUPUESTARIO				
	Valor			Periodo al que corresponde
Periodo según frecuencia de medición	Indicador (relativo)	Numerador (Absoluto)	Denominador (universo de cobertura)	el valor
Periodo 1	100%	462	462	Enero 2022 - Marzo 2022
Periodo 2	100%	463	463	Abril 2022 - Junio 2022
Periodo 3	100%	463	463	Julio 2022 - Octubre 2022
Periodo 4	100%	462	462	Noviembre 2022 - Diciembre 2022

CARACTERÍSTICAS DE LAS VARIABLES	
Número de variables:	2
Nombre	Descripción de la Variable
Infracciones pagadas	El indicador mide la cantidad de infracciones pagadas
Medios de Verificación	Unidad de Medida
Boleta de infracción / Recibo de pago	Infracción
Desagregación Geográfica	Frecuencia
Dirección de Seguridad Pública Vialidad y Tránsito	Trimestral
Método de Recopilación de Datos	Fecha de disponibilidad de la Información
Oficios a las áreas correspondientes	Al cierre de cada trimestre

Nombre	Descripción de la Variable
Infracciones pagadas	El indicador mide la cantidad de infracciones pagadas
Medios de Verificación	Unidad de Medida
Boleta de infracción / Recibo de pago	Infracción
Desagregación Geográfica	Frecuencia
Dirección de Seguridad Pública Vialidad y Tránsito	Trimestral
Método de Recopilación de Datos	Fecha de disponibilidad de la Información
Oficios a las áreas correspondientes	Al cierre de cada trimestre

REFERENCIAS ADICIONALES	
Referencia Nacional y/o Internacional:	Alineado a los objetivos de desarrollo sostenibles del PNUB Agenda 2030
Comentario Técnico:	

SERIE ESTADISTICA		
Ciclo	Valor	Periodo
2021	12%	Octubre - Diciembre
2022	33%	Enero - Diciembre
2023	33%	Enero - Diciembre
2024	22%	Enero - Septiembre

GRÁFICA DE LA SERIE ESTADISTICA





H. AYUNTAMIENTO DEL MUNICIPIO DE CARMEN 2021-2024
DIRECCIÓN DE SEGURIDAD PÚBLICA VIALIDAD Y TRÁNSITO MUNICIPAL
FICHA TECNICA DE INDICADORES
EJERCICIO FISCAL 2022

DATOS DE IDENTIFICACIÓN DEL PROGRAMA PRESUPUESTARIO (PP)	
Ramo Administrativo:	18 Dirección de seguridad pública, vialidad y tránsito municipal
Unidad Responsable del PP:	Oficina del titular
Denominación de PP:	03 Seguridad para todos

ALINEACIÓN AL PLAN MUNICIPAL DE DESARROLLO 2021-2024	
Misión Estratégica del Plan Municipal de Desarrollo 2021-2024:	II. Seguridad y protección para todos
Objetivo del Plan Municipal de Desarrollo 2021-2024:	Contribuir al establecimiento de un municipio más seguro, que privilegie el respeto a los Derechos Humanos, la prevención de delito y la reconstrucción del tejido social
Estrategia del Plan Municipal de Desarrollo 2021-2024:	Mejorar la percepción social de paz y tranquilidad al reducir la incidencia delictiva mediante la profesionalización, el fortalecimiento de la infraestructura, equipamiento y capacidades operativas
Línea de Acción del Plan Municipal de Desarrollo 2021-2024:	Implementar Actividades de gestión para la creación del órgano de asuntos internos

MATRIZ DE INDICADORES PARA RESULTADOS	
Resumen Narrativo:	Actividades de gestión para la creación del órgano de asuntos internos

INDICADOR			
DATOS DE IDENTIFICACIÓN DEL INDICADOR			
Orden en la MIR:	C8 1A	Nombre del Indicador:	Porcentaje de gestiones
Dimensión del Indicador:	Eficacia	Tipo del Indicador:	Gestión
Definición del Indicador:	Define la cantidad de gestiones realizadas	Tipo de valor de la Meta:	3
Formula:	$(\text{Número de gestiones realizadas} / \text{Número de gestiones programadas}) \times 100$	Unidad de Medida:	Gestión
Desagregación Geográfica:	Dirección de Seguridad Pública, Vialidad y Tránsito	Frecuencia de Medición:	Trimestral

TRANSVERSALIDAD			
Enfoque de Transversalidad:	Enfoque integral y Transversalidad en políticas publicas		
Hombre:		Mujer:	Total:

CARACTERÍSTICA DEL INDICADOR		
CARACTERÍSTICA	CALIFICACIÓN	JUSTIFICACIÓN
Claridad	25	Se expresa de manera clara la aplicación del indicador
Relevancia	40	La DSPVyT requiere llevar a cabo tareas internas para darle seguimiento de solicitudes ciudadanas por faltas entre otros asuntos, por lo cual es requiere la creación de dicho órgano
Economía		
Monitoreable		

Adecuado	35	Para no depender totalmente del OCI por temas propios de la Dirección, se busca la creación de uno propio que lleve a cabo dichas labores
Aporte Marginal		

SERIE DE INFORMACIÓN DISPONIBLE		

CONTACTO DEL INDICADOR					
Nombre:	Mtra. Samantha	Apellido Paterno:	Bravo	Apellido Materno:	Muñoz
Área:	Seguridad Pública	Puesto:	Directora	Correo Electrónico:	sbravo@carmen.gob.mx
Teléfono:	9381380600	Lada	938	Extensión:	201

DETERMINACIÓN DE METAS					
Meta Acumulable:	3	Comportamiento del Indicador:	3	Factibilidad de la Meta:	3
Justificación de la Factibilidad	El indicador mide la cantidad de asignaciones de personal al nuevo departamento				

LINEA BASE				
AÑO	Valor			Periodo al que corresponde
	Indicador (relativo)	Numerador (Absoluto)	Denominador (universo de cobertura)	el valor
2021	100	0	0	Enero 2021 - Diciembre 2021
JUSTIFICACION LINEA BASE				

PARÁMETROS DE SEMAFORIZACIÓN				
Tipo de Valor:				
Umbral Verde:	100 - 90	Umbral Amarillo:	80 - 60	Umbral Rojo: 50 - 0

META DEL TRIENIO				
AÑO	Valor			Periodo al que corresponde
	Indicador (Relativo)	Numerador (Absoluto)	Denominador (universo de cobertura)	el valor
2022 - 2024	100	4	4	01 enero 2022 - 30 septiembre de 2024

METAS CICLO PRESUPUESTARIO				
Período según frecuencia de medición	Valor			Periodo al que corresponde
	Indicador (relativo)	Numerador (Absoluto)	Denominador (universo de cobertura)	el valor
Periodo 1	100%	0	0	Enero 2022 - Marzo 2022
Periodo 2	100%	1	1	Abril 2022 - Junio 2022
Periodo 3	100%	2	2	Julio 2022 - Octubre 2022
Periodo 4	100%	0	0	Noviembre 2022 - Diciembre 2022

CARACTERÍSTICAS DE LAS VARIABLES	
Número de variables:	2
Nombre	Descripción de la Variable
Gestiones realizadas	El indicador mide la cantidad de gestiones realizadas
Medios de Verificación	Unidad de Medida
Actas, minutas, oficios	Gestión
Desagregación Geográfica	Frecuencia
Dirección de Seguridad Pública Vialidad y Tránsito	Trimestral
Método de Recopilación de Datos	Fecha de disponibilidad de la Información
Oficios a las áreas correspondientes	Al cierre de cada trimestre
Nombre	Descripción de la Variable
Gestiones programadas	El indicador mide la cantidad de gestiones programadas

Medios de Verificación	Unidad de Medida
Actas, minutas, oficios	Gestión
Desagregación Geográfica	Frecuencia
Dirección de Seguridad Pública Vialidad y Tránsito	Trimestral
Método de Recopilación de Datos	Fecha de disponibilidad de la Información
Oficios a las áreas correspondientes	Al cierre de cada trimestre

REFERENCIAS ADICIONALES	
Referencia Nacional y/o Internacional:	Alineado a los objetivos de desarrollo sostenibles del PNUB Agenda 2030
Comentario Técnico:	

SERIE ESTADISTICA		
Ciclo	Valor	Periodo
2021	0%	Octubre - Diciembre
2022	75%	Enero - Diciembre
2023	25%	Enero - Diciembre
2024	0%	Enero - Septiembre

GRÁFICA DE LA SERIE ESTADISTICA





H. AYUNTAMIENTO DEL MUNICIPIO DE CARMEN 2021-2024
DIRECCIÓN DE SEGURIDAD PÚBLICA VIALIDAD Y TRÁNSITO MUNICIPAL
FICHA TÉCNICA DE INDICADORES
EJERCICIO FISCAL 2022

DATOS DE IDENTIFICACIÓN DEL PROGRAMA PRESUPUESTARIO (PP)	
Ramo Administrativo:	18 Dirección de seguridad pública, vialidad y tránsito municipal
Unidad Responsable del PP:	Oficina del titular
Denominación de PP:	03 Seguridad para todos

ALINEACIÓN AL PLAN MUNICIPAL DE DESARROLLO 2021-2024	
Misión Estratégica del Plan Municipal de Desarrollo 2021-2024:	II. Seguridad y protección para todos
Objetivo del Plan Municipal de Desarrollo 2021-2024:	Contribuir al establecimiento de un municipio más seguro, que privilegie el respeto a los Derechos Humanos, la prevención de delito y la reconstrucción del tejido social
Estrategia del Plan Municipal de Desarrollo 2021-2024:	Mejorar la percepción social de paz y tranquilidad al reducir la incidencia delictiva mediante la profesionalización, el fortalecimiento de la infraestructura, equipamiento y capacidades operativas
Línea de Acción del Plan Municipal de Desarrollo 2021-2024:	Garantizar la Provisión de combustible al parque vehicular

MATRIZ DE INDICADORES PARA RESULTADOS	
Resumen Narrativo:	Provisión de combustible al parque vehicular

INDICADOR			
DATOS DE IDENTIFICACIÓN DEL INDICADOR			
Orden en la MIR:	C9 1A	Nombre del Indicador:	Porcentaje de suministro de combustible recibido
Dimensión del Indicador:	Eficacia	Tipo del Indicador:	Gestión
Definición del Indicador:	Define la cantidad de combustible recibido	Tipo de valor de la Meta:	810000
Formula:	(Combustible recibido / combustible programado) x 100	Unidad de Medida:	Litro
Desagregación Geográfica:	Dirección de Seguridad Pública, Vialidad y Tránsito	Frecuencia de Medición:	Trimestral

TRANSVERSALIDAD			
Enfoque de Transversalidad:	Enfoque integral y Transversalidad en políticas públicas		
Hombre:		Mujer:	Total:

CARACTERÍSTICA DEL INDICADOR		
CARACTERÍSTICA	CALIFICACIÓN	JUSTIFICACIÓN
Claridad	20	Se expresa de manera clara la aplicación del indicador
Relevancia	40	Es importante ya que permite la realización de las actividades primordiales de la Dirección
Economía		
Monitoreable		
Adecuado	40	No sólo permite los rondines para ofrecer vigilancia y seguridad a la ciudadanía, sino también para trámites de gestión, apoyo y colaboración con otras instituciones

Aporte Marginal		
-----------------	--	--

SERIE DE INFORMACIÓN DISPONIBLE

CONTACTO DEL INDICADOR					
Nombre:	Mtra. Samantha	Apellido Paterno:	Bravo	Apellido Materno:	Muñoz
Área:	Seguridad Pública	Puesto:	Directora	Correo Electrónico:	sbravo@carmen.gob.mx
Teléfono:	9381380600	Lada	938	Extensión:	201

DETERMINACIÓN DE METAS					
Meta Acumulable:	810000	Comportamiento del Indicador:	810000	Factibilidad de la Meta:	810000
Justificación de la Factibilidad	El indicador mide la cantidad de combustible recibido				

LINEA BASE				
	Valor			Periodo al que corresponde el valor
AÑO	Indicador (relativo)	Numerador (Absoluto)	Denominador (universo de cobertura)	
2021	100	609875	609875	Enero 2021 - Septiembre 2021
JUSTIFICACION LINEA BASE				

PARÁMETROS DE SEMAFORIZACIÓN				
Tipo de Valor:				
Umbral Verde:	100 - 90	Umbral Amarillo:	80 - 60	Umbral Rojo: 50 - 0

META DEL TRIENIO				
	Valor			Periodo al que corresponde el valor
AÑO	Indicador (Relativo)	Numerador (Absoluto)	Denominador (universo de cobertura)	
2022 -2024	100	2520000	2520000	01 enero 2022 - 30 septiembre de 2024

METAS CICLO PRESUPUESTARIO				
	Valor			Periodo al que corresponde el valor
Período según frecuencia de medición	Indicador (relativo)	Numerador (Absoluto)	Denominador (universo de cobertura)	
Periodo 1	100%	202500	202500	Enero 2022 - Marzo 2022
Periodo 2	100%	202500	202500	Abril 2022 - Junio 2022
Periodo 3	100%	202500	202500	Julio 2022 - Octubre 2022
Periodo 4	100%	202500	202500	Noviembre 2022 - Diciembre 2022

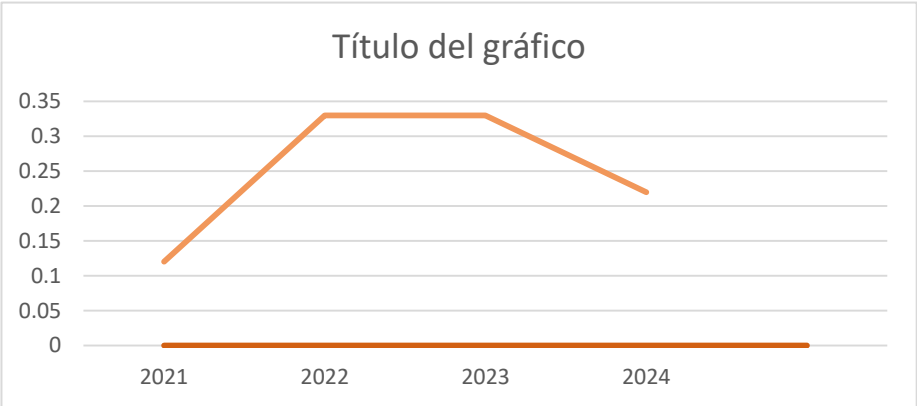
CARACTERÍSTICAS DE LAS VARIABLES	
Número de variables:	2
Nombre	Descripción de la Variable
Combustible recibido	El indicador mide la cantidad de combustible recibido
Medios de Verificación	Unidad de Medida
Bitácoras / acuses de recibido de solicitud / kilometraje de patrullas	Litro
Desagregación Geográfica	Frecuencia
Dirección de Seguridad Pública Vialidad y Tránsito	Trimestral
Método de Recopilación de Datos	Fecha de disponibilidad de la Información
Oficios a las áreas correspondientes	Al cierre de cada trimestre

Nombre	Descripción de la Variable
Combustible programado	El indicador mide la cantidad de combustible programado
Medios de Verificación	Unidad de Medida
Bitácoras / acuses de recibido de solicitud / kilometraje de patrullas	Litro
Desagregación Geográfica	Frecuencia
Dirección de Seguridad Pública Vialidad y Tránsito	Trimestral
Método de Recopilación de Datos	Fecha de disponibilidad de la Información
Oficios a las áreas correspondientes	Al cierre de cada trimestre

REFERENCIAS ADICIONALES	
Referencia Nacional y/o Internacional:	Alineado a los objetivos de desarrollo sostenibles del PNUB Agenda 2030
Comentario Técnico:	

SERIE ESTADISTICA		
Ciclo	Valor	Periodo
2021	12%	Octubre - Diciembre
2022	33%	Enero - Diciembre
2023	33%	Enero - Diciembre
2024	22%	Enero - Septiembre

GRÁFICA DE LA SERIE ESTADISTICA





H. AYUNTAMIENTO DEL MUNICIPIO DE CARMEN 2021-2024
DIRECCIÓN DE SEGURIDAD PÚBLICA VIALIDAD Y TRÁNSITO MUNICIPAL
FICHA TÉCNICA DE INDICADORES
EJERCICIO FISCAL 2022

DATOS DE IDENTIFICACIÓN DEL PROGRAMA PRESUPUESTARIO (PP)	
Ramo Administrativo:	18 Dirección de seguridad pública, vialidad y tránsito municipal
Unidad Responsable del PP:	Oficina del titular
Denominación de PP:	03 Seguridad para todos

ALINEACIÓN AL PLAN MUNICIPAL DE DESARROLLO 2021-2024	
Misión Estratégica del Plan Municipal de Desarrollo 2021-2024:	II. Seguridad y protección para todos
Objetivo del Plan Municipal de Desarrollo 2021-2024:	Contribuir al establecimiento de un municipio más seguro, que privilegie el respeto a los Derechos Humanos, la prevención de delito y la reconstrucción del tejido social
Estrategia del Plan Municipal de Desarrollo 2021-2024:	Mejorar la percepción social de paz y tranquilidad al reducir la incidencia delictiva mediante la profesionalización, el fortalecimiento de la infraestructura, equipamiento y capacidades operativas
Línea de Acción del Plan Municipal de Desarrollo 2021-2024:	Contribuir al Mantenimiento y reparación al parque vehicular

MATRIZ DE INDICADORES PARA RESULTADOS	
Resumen Narrativo:	Mantenimiento y reparación al parque vehicular

INDICADOR			
DATOS DE IDENTIFICACIÓN DEL INDICADOR			
Orden en la MIR:	C9 A2	Nombre del Indicador:	Porcentaje de mantenimientos y reparaciones realizadas
Dimensión del Indicador:	Eficacia	Tipo del Indicador:	Gestión
Definición del Indicador:	Define la cantidad de mantenimientos realizados al parque vehicular	Tipo de valor de la Meta:	230
Formula:	(Reparaciones y mantenimientos realizadas / reparaciones y mantenimientos programadas) x 100	Unidad de Medida:	Reparación
Desagregación Geográfica:	Dirección de Seguridad Pública, Vialidad y Tránsito	Frecuencia de Medición:	Trimestral

TRANSVERSALIDAD			
Enfoque de Transversalidad:	Enfoque integral y Transversalidad en políticas publicas		
Hombre:		Mujer:	Total:

CARACTERÍSTICA DEL INDICADOR		
CARACTERÍSTICA	CALIFICACIÓN	JUSTIFICACIÓN
Claridad	20	Se expresa de manera clara la aplicación del indicador
Relevancia	40	Es importante ya que permite la realización tener en buen estado el parque vehicular
Economía		
Monitoreable		
Adecuado	40	No sólo permite los rondines para ofrecer vigilancia y seguridad a la ciudadanía al mantener en buen estado el parque vehicular, sino también para trámites de gestión, apoyo y colaboración con otras instituciones
Aporte Marginal		

SERIE DE INFORMACIÓN DISPONIBLE

CONTACTO DEL INDICADOR					
Nombre:	Mtra. Samantha	Apellido Paterno:	Bravo	Apellido Materno:	Muñoz
Área:	Seguridad Pública	Puesto:	Directora	Correo Electrónico:	sbravo@carmen.gob.mx
Teléfono:	9381380600	Lada	938	Extensión:	201

DETERMINACIÓN DE METAS					
Meta Acumulable:	230	Comportamiento del Indicador:	230	Factibilidad de la Meta:	230
Justificación de la Factibilidad	El indicador mide la cantidad de mantenimientos realizados				

LINEA BASE				
	Valor			Periodo al que corresponde
AÑO	Indicador (relativo)	Numerador (Absoluto)	Denominador (universo de cobertura)	el valor
2021	100	167	167	Enero 2021 - Septiembre 2021

JUSTIFICACION LINEA BASE				

PARÁMETROS DE SEMAFORIZACIÓN				
Tipo de Valor:				
Umbral Verde:	100 - 90	Umbral Amarillo:	80 - 60	Umbral Rojo:

META DEL TRIENIO				
	Valor			Periodo al que corresponde
AÑO	Indicador (Relativo)	Numerador (Absoluto)	Denominador (universo de cobertura)	el valor
2022 -2024	100	680	680	01 enero 2022 - 30 septiembre de 2024

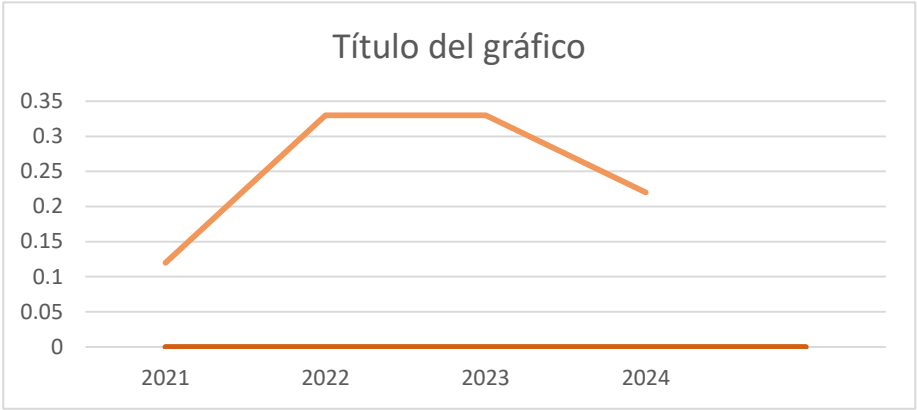
METAS CICLO PRESUPUESTARIO				
	Valor			Periodo al que corresponde
Periodo según frecuencia de medición	Indicador (relativo)	Numerador (Absoluto)	Denominador (universo de cobertura)	el valor
Periodo 1	100%	57	57	Enero 2022 - Marzo 2022
Periodo 2	100%	58	58	Abril 2022 - Junio 2022
Periodo 3	100%	58	58	Julio 2022 - Octubre 2022
Periodo 4	100%	57	57	Noviembre 2022 - Diciembre 2022

CARACTERÍSTICAS DE LAS VARIABLES	
Número de variables:	2
Nombre	Descripción de la Variable
Reparaciones y mantenimientos realizados	El indicador mide la cantidad de Reparaciones y mantenimientos realizados
Medios de Verificación	Unidad de Medida
Requisiciones internas de orden de servicio para mantenimiento y conservación de vehículos	Reparación
Desagregación Geográfica	Frecuencia
Dirección de Seguridad Pública Vialidad y Tránsito	Trimestral
Método de Recopilación de Datos	Fecha de disponibilidad de la Información
Oficios a las áreas correspondientes	Al cierre de cada trimestre
Nombre	Descripción de la Variable
Reparaciones y mantenimientos realizados programados	El indicador mide la cantidad de Reparaciones y mantenimientos realizados programados
Medios de Verificación	Unidad de Medida
Requisiciones internas de orden de servicio para mantenimiento y conservación de vehículos	Reparación
Desagregación Geográfica	Frecuencia
Dirección de Seguridad Pública Vialidad y Tránsito	Trimestral
Método de Recopilación de Datos	Fecha de disponibilidad de la Información
Oficios a las áreas correspondientes	Al cierre de cada trimestre

REFERENCIAS ADICIONALES

Referencia Nacional y/o Internacional:	Alineado a los objetivos de desarrollo sostenibles del PNUB Agenda 2030	
Comentario Técnico:		
SERIE ESTADISTICA		
2021	12%	Octubre - Diciembre
2022	33%	Enero - Diciembre
2023	33%	Enero - Diciembre
2024	22%	Enero - Septiembre

GRÁFICA DE LA SERIE ESTADISTICA





H. AYUNTAMIENTO DEL MUNICIPIO DE CARMEN 2021-2024
DIRECCIÓN DE SEGURIDAD PÚBLICA VIALIDAD Y TRANSITO MUNICIPAL
FICHA TÉCNICA DE INDICADORES
EJERCICIO FISCAL 2022

DATOS DE IDENTIFICACIÓN DEL PROGRAMA PRESUPUESTARIO (PP)	
Ramo Administrativo:	18 Dirección de seguridad pública, vialidad y tránsito municipal
Unidad Responsable del PP:	Oficina del titular
Denominación de PP:	03 Seguridad para todos

ALINEACIÓN AL PLAN MUNICIPAL DE DESARROLLO 2021-2024	
Misión Estratégica del Plan Municipal de Desarrollo 2021-2024:	II. Seguridad y protección para todos
Objetivo del Plan Municipal de Desarrollo 2021-2024:	Contribuir al establecimiento de un municipio más seguro, que privilegie el respeto a los Derechos Humanos, la prevención de delito y la reconstrucción del tejido social
Estrategia del Plan Municipal de Desarrollo 2021-2024:	Mejorar la percepción social de paz y tranquilidad al reducir la incidencia delictiva mediante la profesionalización, el fortalecimiento de la infraestructura, equipamiento y capacidades operativas
Línea de Acción del Plan Municipal de Desarrollo 2021-2024:	Contribuir al equipamiento del cuerpo policiaco de bodycams

MATRIZ DE INDICADORES PARA RESULTADOS	
Resumen Narrativo:	Contribuir al equipamiento del cuerpo policiaco de bodycams

INDICADOR			
DATOS DE IDENTIFICACIÓN DEL INDICADOR			
Orden en la MIR:	C10 A1	Nombre del Indicador:	Porcentaje de bodycams entregadas
Dimensión del Indicador:	Eficacia	Tipo del Indicador:	Gestión
Definición del Indicador:	Define la cantidad de bodycams entregadas	Tipo de valor de la Meta:	125
Formula:	$(\text{cámaras entregadas} / \text{número total de elementos policiales}) \times 100$	Unidad de Medida:	Reparación
Desagregación Geográfica:	Dirección de Seguridad Pública, Vialidad y Tránsito	Frecuencia de Medición:	Trimestral

TRANSVERSALIDAD				
Enfoque de Transversalidad:	Enfoque integral y Transversalidad en políticas publicas			
Hombre:		Mujer:		Total:

CARACTERÍSTICA DEL INDICADOR		
CARACTERÍSTICA	CALIFICACIÓN	JUSTIFICACIÓN
Claridad	35	Se expresa de manera clara la aplicación del indicador
Relevancia	40	El uso de bodycams ayudará a crear confianza en los elementos policiacos y personal de ventanilla ya que su actuar podrá ser observable y con ello se evidenciarán los procedimientos
Economía		
Monitoreable	25	A través de los resguardos, se sabrá qué elemento cuenta con una cámara y a través de los videos se podrán rastrear en caso de requerirse, las anomalías en el actuar de sus deberes
Adecuado	40	No sólo permite los rondines para ofrecer vigilancia y seguridad a la ciudadanía al mantener en buen estado el

		parque vehicular, sino también para trámites de gestión, apoyo y colaboración con otras instituciones
Aporte Marginal		

SERIE DE INFORMACIÓN DISPONIBLE

CONTACTO DEL INDICADOR					
Nombre:	Mtra. Samantha	Apellido Paterno:	Bravo	Apellido Materno:	Muñoz
Área:	Seguridad Pública	Puesto:	Directora	Correo Electrónico:	sbravo@carmen.gob.mx
Teléfono:	9381380600	Lada	938	Extensión:	201

DETERMINACIÓN DE METAS					
Meta Acumulable:	125	Comportamiento del Indicador:	125	Factibilidad de la Meta:	125
Justificación de la Factibilidad	El indicador mide la cantidad de bodycams entregadas				

LINEA BASE				
	Valor			Periodo al que corresponde
AÑO	Indicador (relativo)	Numerador (Absoluto)	Denominador (universo de cobertura)	el valor
2021	100	0	0	Enero 2021 - Diciembre 2021
JUSTIFICACION LINEA BASE				

PARÁMETROS DE SEMAFORIZACIÓN				
Tipo de Valor:				
Umbral Verde:	100 - 90	Umbral Amarillo:	80 - 60	Umbral Rojo:

META DEL TRIENIO				
	Valor			Periodo al que corresponde
AÑO	Indicador (Relativo)	Numerador (Absoluto)	Denominador (universo de cobertura)	el valor
2022 -2024	100	200	200	01 enero 2022 - 30 septiembre de 2024

METAS CICLO PRESUPUESTARIO				
	Valor			Periodo al que corresponde
Período según frecuencia de medición	Indicador (relativo)	Numerador (Absoluto)	Denominador (universo de cobertura)	el valor
Periodo 1	100%	0	0	Enero 2022 - Marzo 2022
Periodo 2	100%	30	30	Abril 2022 - Junio 2022
Periodo 3	100%	0	0	Julio 2022 - Octubre 2022
Periodo 4	100%	95	95	Noviembre 2022 - Diciembre 2022

CARACTERÍSTICAS DE LAS VARIABLES	
Número de variables:	2
Nombre	Descripción de la Variable
Cámaras entregadas	El indicador mide la cantidad de cámaras entregadas
Medios de Verificación	Unidad de Medida
Fotografías / resguardos	Bodycams
Desagregación Geográfica	Frecuencia
Dirección de Seguridad Pública Vialidad y Tránsito	Trimestral
Método de Recopilación de Datos	Fecha de disponibilidad de la Información
Oficios a las áreas correspondientes	Al cierre de cada trimestre

Nombre	Descripción de la Variable
Cámaras entregadas programadas	El indicador mide la cantidad de cámaras entregadas programadas
Medios de Verificación	Unidad de Medida
Fotografías / resguardos	Bodycams
Desagregación Geográfica	Frecuencia
Dirección de Seguridad Pública Vialidad y Tránsito	Trimestral
Método de Recopilación de Datos	Fecha de disponibilidad de la Información
Oficios a las áreas correspondientes	Al cierre de cada trimestre

REFERENCIAS ADICIONALES	
Referencia Nacional y/o Internacional:	Alineado a los objetivos de desarrollo sostenibles del PNUB Agenda 2030
Comentario Técnico:	

SERIE ESTADISTICA		
Ciclo	Valor	Periodo
2021	0%	Octubre - Diciembre
2022	63%	Enero - Diciembre
2023	25%	Enero - Diciembre
2024	13%	Enero - Septiembre

GRÁFICA DE LA SERIE ESTADISTICA





H. AYUNTAMIENTO DEL MUNICIPIO DE CARMEN 2021-2024
DIRECCIÓN DE SEGURIDAD PÚBLICA VIALIDAD Y TRÁNSITO MUNICIPAL
FICHA TÉCNICA DE INDICADORES
EJERCICIO FISCAL 2022

DATOS DE IDENTIFICACIÓN DEL PROGRAMA PRESUPUESTARIO (PP)	
Ramo Administrativo:	18 Dirección de seguridad pública, vialidad y tránsito municipal
Unidad Responsable del PP:	Oficina del titular
Denominación de PP:	03 Seguridad para todos

ALINEACIÓN AL PLAN MUNICIPAL DE DESARROLLO 2021-2024	
Misión Estratégica del Plan Municipal de Desarrollo 2021-2024:	II. Seguridad y protección para todos
Objetivo del Plan Municipal de Desarrollo 2021-2024:	Contribuir al establecimiento de un municipio más seguro, que privilegie el respeto a los Derechos Humanos, la prevención de delito y la reconstrucción del tejido social
Estrategia del Plan Municipal de Desarrollo 2021-2024:	Mejorar la percepción social de paz y tranquilidad al reducir la incidencia delictiva mediante la profesionalización, el fortalecimiento de la infraestructura, equipamiento y capacidades operativas
Línea de Acción del Plan Municipal de Desarrollo 2021-2024:	Contribuir a la Creación del número municipal de atención, reportes y denuncias ciudadana

MATRIZ DE INDICADORES PARA RESULTADOS	
Resumen Narrativo:	Contribuir a la Creación del número municipal de atención, reportes y denuncias ciudadana

INDICADOR			
DATOS DE IDENTIFICACIÓN DEL INDICADOR			
Orden en la MIR:	C 011 A1	Nombre del Indicador:	Porcentaje de líneas creadas
Dimensión del Indicador:	Eficacia	Tipo del Indicador:	Gestión
Definición del Indicador:	Define la cantidad de líneas creadas	Tipo de valor de la Meta:	1
Formula:	(Número de líneas creadas / número de líneas programadas) x 100	Unidad de Medida:	Línea
Desagregación Geográfica:	Dirección de Seguridad Pública, Vialidad y Tránsito	Frecuencia de Medición:	Trimestral

TRANSVERSALIDAD			
Enfoque de Transversalidad:	Enfoque integral y Transversalidad en políticas publicas		
Hombre:		Mujer:	
		Total:	

CARACTERÍSTICA DEL INDICADOR		
CARACTERÍSTICA	CALIFICACIÓN	JUSTIFICACIÓN
Claridad	30	Se expresa de manera clara la aplicación del indicador
Relevancia	35	La ciudadanía cuenta contará con más herramientas para obtener apoyo en materia

		de seguridad así como se incentivará una campaña de denuncias
Economía		
Monitoreable		
Adecuado	35	Al ser la seguridad una acción en conjunto, es importante diseñar planes que incentiven la participación ciudadana
Aporte Marginal		

SERIE DE INFORMACIÓN DISPONIBLE

CONTACTO DEL INDICADOR					
Nombre:	Mtra. Samantha	Apellido Paterno:	Bravo	Apellido Materno:	Muñoz
Área:	Seguridad Pública	Puesto:	Directora	Correo Electrónico:	sbravo@carmen.gob.mx
Teléfono:	9381380600	Lada	938	Extensión:	201

DETERMINACIÓN DE METAS					
Meta Acumulable:	1	Comportamiento del Indicador:	1	Factibilidad de la Meta:	1
Justificación de la Factibilidad	El indicador mide la cantidad de líneas creadas				

LINEA BASE				
	Valor			Periodo al que corresponde
AÑO	Indicador (relativo)	Numerador (Absoluto)	Denominador (universo de cobertura)	el valor
2021	100	0	0	Enero 2021 - Diciembre 2021
JUSTIFICACION LINEA BASE				

PARÁMETROS DE SEMAFORIZACIÓN					
Tipo de Valor:					
Umbral Verde:	100 - 90	Umbral Amarillo:	80 - 60	Umbral Rojo:	50 - 0

META DEL TRIENIO				
	Valor			Periodo al que corresponde
AÑO	Indicador (Relativo)	Numerador (Absoluto)	Denominador (universo de cobertura)	el valor
2022 -2024	100	1	1	01 enero 2022 - 30 septiembre de 2024

METAS CICLO				
	Valor			Periodo al que corresponde
Periodo según frecuencia de medición	Indicador (relativo)	Numerador (Absoluto)	Denominador (universo de cobertura)	el valor
Periodo 1	100%	1	1	Enero 2022 - Marzo 2022
Periodo 2	100%	0	0	Abril 2022 - Junio 2022

Periodo 3	100%	0	0	Julio 2022 - Octubre 2022
Periodo 4	100%	0	0	Noviembre 2022 - Diciembre 2022

CARACTERÍSTICAS DE LAS VARIABLES	
Número de variables:	2
Nombre	Descripción de la Variable
Líneas creadas	El indicador mide la cantidad de líneas creadas
Medios de Verificación	Unidad de Medida
Número o extensión habilitada	Línea
Desagregación Geográfica	Frecuencia
Dirección de Seguridad Pública Vialidad y Tránsito	Trimestral
Método de Recopilación de Datos	Fecha de disponibilidad de la Información
Oficios a las áreas correspondientes	Al cierre de cada trimestre
Nombre	Descripción de la Variable
Líneas programadas	El indicador mide la cantidad de líneas creadas programadas
Medios de Verificación	Unidad de Medida
Número o extensión habilitada	Línea
Desagregación Geográfica	Frecuencia
Dirección de Seguridad Pública Vialidad y Tránsito	Trimestral
Método de Recopilación de Datos	Fecha de disponibilidad de la Información
Oficios a las áreas correspondientes	Al cierre de cada trimestre

REFERENCIAS ADICIONALES	
Referencia Nacional y/o Internacional:	Alineado a los objetivos de desarrollo sostenibles del PNUB Agenda 2030
Comentario Técnico:	

SERIE ESTADISTICA		
Ciclo	Valor	Periodo
2021	0%	Octubre - Diciembre
2022	100%	Enero - Diciembre
2023	0%	Enero - Diciembre
2024	0%	Enero - Septiembre

GRÁFICA DE LA SERIE ESTADISTICA





H. AYUNTAMIENTO DEL MUNICIPIO DE CARMEN 2021-2024
DIRECCIÓN DE SEGURIDAD PÚBLICA VIALIDAD Y TRÁNSITO MUNICIPAL
FICHA TÉCNICA DE INDICADORES
EJERCICIO FISCAL 2022

DATOS DE IDENTIFICACIÓN DEL PROGRAMA PRESUPUESTARIO (PP)	
Ramo Administrativo:	18 Dirección de seguridad pública, vialidad y tránsito municipal
Unidad Responsable del PP:	Oficina del titular
Denominación de PP:	03 Seguridad para todos

ALINEACIÓN AL PLAN MUNICIPAL DE DESARROLLO 2021-2024	
Misión Estratégica del Plan Municipal de Desarrollo 2021-2024:	II. Seguridad y protección para todos
Objetivo del Plan Municipal de Desarrollo 2021-2024:	Contribuir al establecimiento de un municipio más seguro, que privilegie el respeto a los Derechos Humanos, la prevención de delito y la reconstrucción del tejido social
Estrategia del Plan Municipal de Desarrollo 2021-2024:	Mejorar la percepción social de paz y tranquilidad al reducir la incidencia delictiva mediante la profesionalización, el fortalecimiento de la infraestructura, equipamiento y capacidades operativas
Línea de Acción del Plan Municipal de Desarrollo 2021-2024:	Contribuir al establecimiento de un municipio mas seguro y protegido

MATRIZ DE INDICADORES PARA RESULTADOS	
Resumen Narrativo:	Contribuir a re sectorizar las colonias de la ciudad con el objetivo de tener un municipio más seguro, que privilegie el respeto a los Derechos Humanos, la prevención de delito y la reconstrucción del tejido social

INDICADOR			
DATOS DE IDENTIFICACIÓN DEL INDICADOR			
Orden en la MIR:	C 012 A1	Nombre del Indicador:	Porcentajes de colonias re sectorizadas
Dimensión del Indicador:	Eficacia	Tipo del Indicador:	Gestión
Definición del Indicador:	Define la cantidad de colonias re sectorizadas	Tipo de valor de la Meta:	13
Formula:	(Número de colonias atendidas / número de colonias programadas) x 100	Unidad de Medida:	Colonia
Desagregación Geográfica:	Dirección de Seguridad Pública, Vialidad y Tránsito	Frecuencia de Medición:	Trimestral

TRANSVERSALIDAD			
Enfoque de Transversalidad:	Enfoque integral y Transversalidad en políticas publicas		
Hombre:		Mujer:	Total:

CARACTERÍSTICA DEL INDICADOR		
CARACTERÍSTICA	CALIFICACIÓN	JUSTIFICACIÓN
Claridad	30	Se expresa de manera clara la aplicación del indicador
Relevancia	35	Se tendrá dividida la ciudad de acuerdo a una cantidad equitativa de habitantes, lo que permitirá desplegar vigilancia para poder ofrecer seguridad en toda la isla

Economía		
Monitoreable	35	Desde la UAIP se podrá observar toda la actividad policial en tiempo real
Adecuado		
Aporte Marginal		

SERIE DE INFORMACIÓN DISPONIBLE

CONTACTO DEL INDICADOR					
Nombre:	Mtra. Samantha	Apellido Paterno:	Bravo	Apellido Materno:	Muñoz
Área:	Seguridad Pública	Puesto:	Directora	Correo Electrónico:	sbravo@carmen.gob.mx
Teléfono:	9381380600	Lada	938	Extensión:	201

DETERMINACIÓN DE METAS					
Meta Acumulable:	13	Comportamiento del Indicador:	13	Factibilidad de la Meta:	13
Justificación de la Factibilidad	El indicador mide la cantidad de colonias re sectorizadas				

LINEA BASE				
	Valor			Periodo al que corresponde
AÑO	Indicador (relativo)	Numerador (Absoluto)	Denominador (universo de cobertura)	el valor
2021	100	0	0	Enero 2021 - Diciembre 2021
JUSTIFICACION LINEA BASE				

PARÁMETROS DE SEMAFORIZACIÓN					
Tipo de Valor:					
Umbral Verde:	100 - 90	Umbral Amarillo:	80 - 60	Umbral Rojo:	50 - 0

META DEL TRIENIO				
	Valor			Periodo al que corresponde
AÑO	Indicador (Relativo)	Numerador (Absoluto)	Denominador (universo de cobertura)	el valor
2022 -2024	100	13	13	01 enero 2022 - 30 septiembre de 2024

METAS CICLO PRESUPUESTARIO				
	Valor			Periodo al que corresponde
Período según frecuencia de medición	Indicador (relativo)	Numerador (Absoluto)	Denominador (universo de cobertura)	el valor
Periodo 1	100%	0	0	Enero 2022 - Marzo 2022
Periodo 2	100%	0	0	Abril 2022 - Junio 2022
Periodo 3	100%	13	13	Julio 2022 - Octubre 2022
Periodo 4	100%	0	0	Noviembre 2022 - Diciembre 2022

CARACTERÍSTICAS DE LAS VARIABLES	
Número de variables:	2
Nombre	Descripción de la Variable
Colonias re sectorizadas	El indicador mide la cantidad de colonias re sectorizadas
Medios de Verificación	Unidad de Medida
Oficios y medios físicos informativos del cambio realizado	Colonia

Desagregación Geográfica	Frecuencia
Dirección de Seguridad Pública Vialidad y Tránsito	Trimestral
Método de Recopilación de Datos	Fecha de disponibilidad de la Información
Oficios a las áreas correspondientes	Al cierre de cada trimestre
Nombre	Descripción de la Variable
Colonias re sectorizadas programadas	El indicador mide la cantidad de colonias re sectorizadas programadas
Medios de Verificación	Unidad de Medida
Oficios y medios físicos informativos del cambio realizado	Colonia
Desagregación Geográfica	Frecuencia
Dirección de Seguridad Pública Vialidad y Tránsito	Trimestral
Método de Recopilación de Datos	Fecha de disponibilidad de la Información
Oficios a las áreas correspondientes	Al cierre de cada trimestre

REFERENCIAS ADICIONALES	
Referencia Nacional y/o Internacional:	Objetivos de desarrollo sostenible del PNUB Agenda 2030
Comentario Técnico:	

SERIE ESTADISTICA		
Ciclo	Valor	Periodo
2021	0%	Octubre - Diciembre
2022	100%	Enero - Diciembre
2023	0%	Enero - Diciembre
2024	0%	Enero - Septiembre

GRÁFICA DE LA SERIE ESTADISTICA





H. AYUNTAMIENTO DEL MUNICIPIO DE CARMEN 2021-2024
DIRECCIÓN DE SEGURIDAD PÚBLICA VIALIDAD Y TRÁNSITO MUNICIPAL
FICHA TÉCNICA DE INDICADORES
EJERCICIO FISCAL 2022

DATOS DE IDENTIFICACIÓN DEL PROGRAMA PRESUPUESTARIO (PP)	
Ramo Administrativo:	18 Dirección de seguridad pública, vialidad y tránsito municipal
Unidad Responsable del PP:	Oficina del titular
Denominación de PP:	03 Seguridad para todos

ALINEACIÓN AL PLAN MUNICIPAL DE DESARROLLO 2021-2024	
Misión Estratégica del Plan Municipal de Desarrollo 2021-2024:	II. Seguridad y protección para todos
Objetivo del Plan Municipal de Desarrollo 2021-2024:	Contribuir al establecimiento de un municipio más seguro, que privilegie el respeto a los Derechos Humanos, la prevención de delito y la reconstrucción del tejido social
Estrategia del Plan Municipal de Desarrollo 2021-2024:	Mejorar la percepción social de paz y tranquilidad al reducir la incidencia delictiva mediante la profesionalización, el fortalecimiento de la infraestructura, equipamiento y capacidades operativas
Línea de Acción del Plan Municipal de Desarrollo 2021-2024:	Contribuir a la Modificación del reglamento de la Dirección de Seguridad Pública

MATRIZ DE INDICADORES PARA RESULTADOS	
Resumen Narrativo:	Contribuir a la Modificación del reglamento de la Dirección de Seguridad Pública

INDICADOR			
DATOS DE IDENTIFICACIÓN DEL INDICADOR			
Orden en la MIR:	C 013 A1	Nombre del Indicador:	Porcentaje de modificaciones realizadas
Dimensión del Indicador:	Eficacia	Tipo del Indicador:	Gestión
Definición del Indicador:	Define la cantidad de modificaciones realizadas	Tipo de valor de la Meta:	1
Formula:	(Número de modificaciones realizadas / número de modificaciones programadas) x 100	Unidad de Medida:	Modificación
Desagregación Geográfica:	Dirección de Seguridad Pública, Vialidad y Tránsito	Frecuencia de Medición:	Trimestral

TRANSVERSALIDAD			
Enfoque de Transversalidad:	Enfoque integral y Transversalidad en políticas publicas		
Hombre:		Mujer:	Total:

CARACTERÍSTICA DEL INDICADOR		
CARACTERÍSTICA	CALIFICACIÓN	JUSTIFICACIÓN
Claridad	30	Se expresa de manera clara la aplicación del indicador
Relevancia	70	Los jueces podrán tener figura civil a través de la propia ley, por lo que se requerirá de una modificación al reglamento vigente para poder actuar conforme a ley
Economía		

Monitoreable		
Adecuado		
Aporte Marginal		

SERIE DE INFORMACIÓN DISPONIBLE

CONTACTO DEL INDICADOR					
Nombre:	Mtra. Samantha	Apellido Paterno:	Bravo	Apellido Materno:	Muñoz
Área:	Seguridad Pública	Puesto:	Directora	Correo Electrónico:	sbravo@carmen.gob.mx
Teléfono:	9381380600	Lada	938	Extensión:	201

DETERMINACIÓN DE METAS					
Meta Acumutable:	1	Comportamiento del Indicador:	1	Factibilidad de la Meta:	1
Justificación de la Factibilidad	El indicador mide la cantidad de modificaciones realizadas				

LINEA BASE				
	Valor			Periodo al que corresponde
AÑO	Indicador (relativo)	Numerador (Absoluto)	Denominador (universo de cobertura)	el valor
2021	100	0	0	Enero 2021 - Diciembre 2021
JUSTIFICACION LINEA BASE				

PARÁMETROS DE SEMAFORIZACIÓN					
Tipo de Valor:					
Umbral Verde:	100 - 90	Umbral Amarillo:	80 - 60	Umbral Rojo:	50 - 0

META DEL TRIENIO				
	Valor			Periodo al que corresponde
AÑO	Indicador (Relativo)	Numerador (Absoluto)	Denominador (universo de cobertura)	el valor
2022 -2024	100	1	1	01 enero 2022 - 30 septiembre de 2024

METAS CICLO PRESUPUESTARIO				
	Valor			Periodo al que corresponde
Período según frecuencia de medición	Indicador (relativo)	Numerador (Absoluto)	Denominador (universo de cobertura)	el valor
Periodo 1	100%	0	0	Enero 2022 - Marzo 2022
Periodo 2	100%	0	0	Abril 2022 - Junio 2022
Periodo 3	100%	1	1	Julio 2022 - Octubre 2022
Periodo 4	100%	0	0	Noviembre 2022 - Diciembre 2022

CARACTERÍSTICAS DE LAS VARIABLES	
Número de variables:	2
Nombre	Descripción de la Variable
Modificaciones realizadas	El indicador mide la cantidad de modificaciones realizadas
Medios de Verificación	Unidad de Medida

Propuesta de modificación / reglamento modificado	Modificación
Desagregación Geográfica	Frecuencia
Dirección de Seguridad Pública Vialidad y Tránsito	Trimestral
Método de Recopilación de Datos	Fecha de disponibilidad de la Información
Oficios a las áreas correspondientes	Al cierre de cada trimestre
Nombre	Descripción de la Variable
Modificaciones programadas	El indicador mide la cantidad de modificaciones programadas
Medios de Verificación	Unidad de Medida
Propuesta de modificación / reglamento modificado	Modificación
Desagregación Geográfica	Frecuencia
Dirección de Seguridad Pública Vialidad y Tránsito	Trimestral
Método de Recopilación de Datos	Fecha de disponibilidad de la Información
Oficios a las áreas correspondientes	Al cierre de cada trimestre

REFERENCIAS ADICIONALES	
Referencia Nacional y/o Internacional:	Contribuir a la Modificación del reglamento de la Dirección de Seguridad Pública
Comentario Técnico:	

SERIE ESTADISTICA		
Ciclo	Valor	Periodo
2021	0%	Octubre - Diciembre
2022	100%	Enero - Diciembre
2023	0%	Enero - Diciembre
2024	0%	Enero - Septiembre

GRÁFICA DE LA SERIE ESTADISTICA





H. AYUNTAMIENTO DEL MUNICIPIO DE CARMEN 2021-2024
DIRECCIÓN DE SEGURIDAD PÚBLICA VIALIDAD Y TRÁNSITO MUNICIPAL
FICHA TÉCNICA DE INDICADORES
EJERCICIO FISCAL 2022

DATOS DE IDENTIFICACIÓN DEL PROGRAMA PRESUPUESTARIO (PP)	
Ramo Administrativo:	18 Dirección de seguridad pública, vialidad y tránsito municipal
Unidad Responsable del PP:	Oficina del titular
Denominación de PP:	03 Seguridad para todos

ALINEACIÓN AL PLAN MUNICIPAL DE DESARROLLO 2021-2024	
Misión Estratégica del Plan Municipal de Desarrollo 2021-2024:	II. Seguridad y protección para todos
Objetivo del Plan Municipal de Desarrollo 2021-2024:	Contribuir al establecimiento de un municipio más seguro, que privilegie el respeto a los Derechos Humanos, la prevención de delito y la reconstrucción del tejido social
Estrategia del Plan Municipal de Desarrollo 2021-2024:	Mejorar la percepción social de paz y tranquilidad al reducir la incidencia delictiva mediante la profesionalización, el fortalecimiento de la infraestructura, equipamiento y capacidades operativas
Línea de Acción del Plan Municipal de Desarrollo 2021-2024:	Contribuir al establecimiento de un municipio más seguro y protegido

MATRIZ DE INDICADORES PARA RESULTADOS	
Resumen Narrativo:	Contribuir a la Creación de la sala de juicios orales

INDICADOR			
DATOS DE IDENTIFICACIÓN DEL INDICADOR			
Orden en la MIR:	C 013 A2	Nombre del Indicador:	Porcentaje de salas creadas
Dimensión del Indicador:	Eficacia	Tipo del Indicador:	Gestión
Definición del Indicador:	Define la cantidad de salas de juicios orales creadas	Tipo de valor de la Meta:	1
Formula:	(Número de modificaciones realizadas / número de modificaciones programadas) x 100	Unidad de Medida:	Sala
Desagregación Geográfica:	Dirección de Seguridad Pública, Vialidad y Tránsito	Frecuencia de Medición:	Trimestral

TRANSVERSALIDAD			
Enfoque de Transversalidad:	Enfoque integral y Transversalidad en políticas publicas		
Hombre:		Mujer:	
Total:			

CARACTERÍSTICA DEL INDICADOR		
CARACTERÍSTICA	CALIFICACIÓN	JUSTIFICACIÓN
Claridad	35	Se expresa de manera clara la aplicación del indicador
Relevancia	65	Para el ejercicio de sus funciones, los jueces requieren de un lugar en donde pueden ejercer por lo que es imprescindible contar con una sala
Economía		

Monitoreable		
Adecuado		
Aporte Marginal		

SERIE DE INFORMACIÓN DISPONIBLE

CONTACTO DEL INDICADOR					
Nombre:	Mtra. Samantha	Apellido Paterno:	Bravo	Apellido Materno:	Muñoz
Área:	Seguridad Pública	Puesto:	Directora	Correo Electrónico:	sbravo@carmen.gob.mx
Teléfono:	9381380600	Lada	938	Extensión:	201

DETERMINACIÓN DE METAS					
Meta Acumulable:	1	Comportamiento del Indicador:	1	Factibilidad de la Meta:	1
Justificación de la Factibilidad	El indicador mide la cantidad de salas creadas				

LINEA BASE				
	Valor			Periodo al que corresponde
AÑO	Indicador (relativo)	Numerador (Absoluto)	Denominador (universo de cobertura)	el valor
2021	100	0	0	Enero 2021 - Diciembre 2021
JUSTIFICACION LINEA BASE				

PARÁMETROS DE SEMAFORIZACIÓN					
Tipo de Valor:					
Umbral Verde:	100 - 90	Umbral Amarillo:	80 - 60	Umbral Rojo:	50 - 0

META DEL TRIENIO				
	Valor			Periodo al que corresponde
AÑO	Indicador (Relativo)	Numerador (Absoluto)	Denominador (universo de cobertura)	el valor
2022 -2024	100	1	1	01 enero 2022 - 30 septiembre de 2024

METAS CICLO PRESUPUESTARIO				
	Valor			Periodo al que corresponde
Período según frecuencia de medición	Indicador (relativo)	Numerador (Absoluto)	Denominador (universo de cobertura)	el valor
Periodo 1	100%	0	0	Enero 2022 - Marzo 2022
Periodo 2	100%	0	0	Abril 2022 - Junio 2022
Periodo 3	100%	1	1	Julio 2022 - Octubre 2022
Periodo 4	100%	0	0	Noviembre 2022 - Diciembre 2022

CARACTERÍSTICAS DE LAS VARIABLES	
Número de variables:	2
Nombre	Descripción de la Variable
Salas creadas	El indicador mide la cantidad de salas creadas
Medios de Verificación	Unidad de Medida

Fotos / requisiciones	Sala
Desagregación Geográfica	Frecuencia
Dirección de Seguridad Pública Vialidad y Tránsito	Trimestral
Método de Recopilación de Datos	Fecha de disponibilidad de la Información
Oficios a las áreas correspondientes	Al cierre de cada trimestre
Nombre	Descripción de la Variable
Salas programadas	El indicador mide la cantidad de salas programadas
Medios de Verificación	Unidad de Medida
Fotos / requisiciones	Sala
Desagregación Geográfica	Frecuencia
Dirección de Seguridad Pública Vialidad y Tránsito	Trimestral
Método de Recopilación de Datos	Fecha de disponibilidad de la Información
Oficios a las áreas correspondientes	Al cierre de cada trimestre

REFERENCIAS ADICIONALES	
Referencia Nacional y/o Internacional:	Alineado a los objetivos de desarrollo sostenible de la Agenda 2030
Comentario Técnico:	

SERIE ESTADISTICA		
Ciclo	Valor	Periodo
2021	0%	Octubre - Diciembre
2022	100%	Enero - Diciembre
2023	0%	Enero - Diciembre
2024	0%	Enero - Septiembre

GRÁFICA DE LA SERIE ESTADISTICA





H. AYUNTAMIENTO DEL MUNICIPIO DE CARMEN 2021-2024
DIRECCIÓN DE SEGURIDAD PÚBLICA VIALIDAD Y TRÁNSITO MUNICIPAL
FICHA TÉCNICA DE INDICADORES
EJERCICIO FISCAL 2022

DATOS DE IDENTIFICACIÓN DEL PROGRAMA PRESUPUESTARIO (PP)	
Ramo Administrativo:	18 Dirección de seguridad pública, vialidad y tránsito municipal
Unidad Responsable del PP:	Oficina del titular
Denominación de PP:	03 Seguridad para todos

ALINEACIÓN AL PLAN MUNICIPAL DE DESARROLLO 2021-2024	
Misión Estratégica del Plan Municipal de Desarrollo 2021-2024:	II. Seguridad y protección para todos
Objetivo del Plan Municipal de Desarrollo 2021-2024:	Contribuir al establecimiento de un municipio más seguro, que privilegie el respeto a los Derechos Humanos, la prevención de delito y la reconstrucción del tejido social
Estrategia del Plan Municipal de Desarrollo 2021-2024:	Mejorar la percepción social de paz y tranquilidad al reducir la incidencia delictiva mediante la profesionalización, el fortalecimiento de la infraestructura, equipamiento y capacidades operativas
Línea de Acción del Plan Municipal de Desarrollo 2021-2024:	Contribuir a brindar capacitaciones al personal con el objetivo de mejorar el desempeño de sus funciones

MATRIZ DE INDICADORES PARA RESULTADOS	
Resumen Narrativo:	Contribuir a brindar capacitaciones al personal con el objetivo de mejorar el desempeño de sus funciones

INDICADOR			
DATOS DE IDENTIFICACIÓN DEL INDICADOR			
Orden en la MIR:	C 013 A3	Nombre del Indicador:	Porcentaje de personal capacitado
Dimensión del Indicador:	Eficacia	Tipo del Indicador:	Gestión
Definición del Indicador:	Define la cantidad de personal capacitado	Tipo de valor de la Meta:	4
Formula:	(Número de modificaciones realizadas / número de modificaciones programadas) x 100	Unidad de Medida:	Personal
Desagregación Geográfica:	Dirección de Seguridad Pública, Vialidad y Tránsito	Frecuencia de Medición:	Trimestral

TRANSVERSALIDAD			
Enfoque de Transversalidad:	Enfoque integral y Transversalidad en políticas públicas		
Hombre:		Mujer:	Total:

CARACTERÍSTICA DEL INDICADOR		
CARACTERÍSTICA	CALIFICACIÓN	JUSTIFICACIÓN
Claridad	35	Se expresa de manera clara la aplicación del indicador
Relevancia	35	El personal debe estar capacitado adecuadamente para el desempeño de sus funciones
Economía		
Monitoreable		

Adecuado	30	Los jueces al cambiar de figura de calificadores a cívicos requerirán capacitaciones para el buen desempeño de sus funciones
Aporte Marginal		

SERIE DE INFORMACIÓN DISPONIBLE		

CONTACTO DEL INDICADOR					
Nombre:	Mtra. Samantha	Apellido Paterno:	Bravo	Apellido Materno:	Muñoz
Área:	Seguridad Pública	Puesto:	Directora	Correo Electrónico:	sbravo@carmen.gob.mx
Teléfono:	9381380600	Lada	938	Extensión:	201

DETERMINACIÓN DE METAS					
Meta Acumulable:	4	Comportamiento del Indicador:	4	Factibilidad de la Meta:	4
Justificación de la Factibilidad	El indicador mide la cantidad de personal capacitado				

LINEA BASE				
	Valor			Periodo al que corresponde
AÑO	Indicador (relativo)	Numerador (Absoluto)	Denominador (universo de cobertura)	el valor
2021	100	0	0	Enero 2021 - Diciembre 2021
JUSTIFICACIÓN LINEA BASE				

PARÁMETROS DE SEMAFORIZACIÓN				
Tipo de Valor:				
Umbral Verde:	100 - 90	Umbral Amarillo:	80 - 60	Umbral Rojo: 50 - 0

META DEL TRIENIO				
	Valor			Periodo al que corresponde
AÑO	Indicador (Relativo)	Numerador (Absoluto)	Denominador (universo de cobertura)	el valor
2022 -2024	100	4	4	01 enero 2022 - 30 septiembre de 2024

METAS CICLO PRESUPUESTARIO				
	Valor			Periodo al que corresponde
Periodo según frecuencia de medición	Indicador (relativo)	Numerador (Absoluto)	Denominador (universo de cobertura)	el valor
Periodo 1	100%	0	0	Enero 2022 - Marzo 2022
Periodo 2	100%	0	0	Abril 2022 - Junio 2022
Periodo 3	100%	4	4	Julio 2022 - Octubre 2022
Periodo 4	100%	0	0	Noviembre 2022 - Diciembre 2022

CARACTERÍSTICAS DE LAS VARIABLES	
Número de variables:	2
Nombre	Descripción de la Variable
Personal capacitado	El indicador mide la cantidad de personal capacitado
Medios de Verificación	Unidad de Medida
Constancias / listas de asistencia / fotos	Personal
Desagregación Geográfica	Frecuencia
Dirección de Seguridad Pública Vialidad y Tránsito	Trimestral
Método de Recopilación de Datos	Fecha de disponibilidad de la Información
Oficios a las áreas correspondientes	Al cierre de cada trimestre
Nombre	Descripción de la Variable

Personal programado	El indicador mide la cantidad de personal programado
Medios de Verificación	Unidad de Medida
Constancias / listas de asistencia / fotos	Personal
Desagregación Geográfica	Frecuencia
Dirección de Seguridad Pública Vialidad y Tránsito	Trimestral
Método de Recopilación de Datos	Fecha de disponibilidad de la Información
Oficios a las áreas correspondientes	Al cierre de cada trimestre

REFERENCIAS ADICIONALES	
Referencia Nacional y/o Internacional:	Alineado a los objetivos de desarrollo sostenibles del PNUB Agenda 2030
Comentario Técnico:	

SERIE ESTADISTICA		
Ciclo	Valor	Periodo
2021	0%	Octubre - Diciembre
2022	100%	Enero - Diciembre
2023	0%	Enero - Diciembre
2024	0%	Enero - Septiembre

GRÁFICA DE LA SERIE ESTADISTICA





H. AYUNTAMIENTO DEL MUNICIPIO DE CARMEN 2021-2024
DIRECCIÓN DE SEGURIDAD PÚBLICA VIALIDAD Y TRÁNSITO MUNICIPAL
FICHA TÉCNICA DE INDICADORES
EJERCICIO FISCAL 2022

DATOS DE IDENTIFICACIÓN DEL PROGRAMA PRESUPUESTARIO (PP)	
Ramo Administrativo:	18 Dirección de seguridad pública, vialidad y tránsito municipal
Unidad Responsable del PP:	Oficina del titular
Denominación de PP:	03 Seguridad para todos

ALINEACIÓN AL PLAN MUNICIPAL DE DESARROLLO 2021-2024	
Misión Estratégica del Plan Municipal de Desarrollo 2021-2024:	II. Seguridad y protección para todos
Objetivo del Plan Municipal de Desarrollo 2021-2024:	Contribuir al establecimiento de un municipio más seguro, que privilegie el respeto a los Derechos Humanos, la prevención de delito y la reconstrucción del tejido social
Estrategia del Plan Municipal de Desarrollo 2021-2024:	Mejorar la percepción social de paz y tranquilidad al reducir la incidencia delictiva mediante la profesionalización, el fortalecimiento de la infraestructura, equipamiento y capacidades operativas
Línea de Acción del Plan Municipal de Desarrollo 2021-2024:	Contribuir al establecimiento de un municipio más seguro y protegido

MATRIZ DE INDICADORES PARA RESULTADOS	
Resumen Narrativo:	Contribuir a la Remodelación de las instalaciones de la DSPVyT

INDICADOR			
DATOS DE IDENTIFICACIÓN DEL INDICADOR			
Orden en la MIR:	C 014 A1	Nombre del Indicador:	Porcentaje de instalaciones realizadas
Dimensión del Indicador:	Eficacia	Tipo del Indicador:	Gestión
Definición del Indicador:	Define la cantidad de instalaciones remodeladas	Tipo de valor de la Meta:	19
Formula:	$(\text{Número de instalaciones remodeladas} / \text{número de instalaciones programadas}) \times 100$	Unidad de Medida:	Instalación
Desagregación Geográfica:	Dirección de Seguridad Pública, Vialidad y Tránsito	Frecuencia de Medición:	Trimestral

TRANSVERSALIDAD					
Enfoque de Transversalidad:	Enfoque integral y Transversalidad en políticas publicas				
Hombre:		Mujer:		Total:	

CARACTERÍSTICA DEL INDICADOR		
CARACTERÍSTICA	CALIFICACIÓN	JUSTIFICACIÓN
Claridad	35	Se expresa de manera clara la aplicación del indicador
Relevancia	35	La dirección requiere contar con instalaciones adecuadas para ofrecer un buen servicio a la comunidad
Economía		

Monitoreable		
Adecuado	30	El rehabilitar, dignificar y reactivar las instalaciones de la DSPVyT es una prioridad para aprovechar los espacios y tener acercamiento con la gente en diferentes puntos
Aporte Marginal		

SERIE DE INFORMACIÓN DISPONIBLE		

CONTACTO DEL INDICADOR					
Nombre:	Mtra. Samantha	Apellido Paterno:	Bravo	Apellido Materno:	Muñoz
Área:	Seguridad Pública	Puesto:	Directora	Correo Electrónico:	sbravo@carmen.gob.mx
Teléfono:	9381380600	Lada	938	Extensión:	201

DETERMINACIÓN DE METAS					
Meta Acumulable:	19	Comportamiento del Indicador:	19	Factibilidad de la Meta:	19
Justificación de la Factibilidad	El indicador mide la cantidad de personal capacitado				

LINEA BASE				
	Valor			Periodo al que corresponde
AÑO	Indicador (relativo)	Numerador (Absoluto)	Denominador (universo de cobertura)	el valor
2021	100	0	0	Enero 2021 - Diciembre 2021
JUSTIFICACION LINEA BASE				

PARÁMETROS DE SEMAFORIZACIÓN					
Tipo de Valor:					
Umbral Verde:	100 - 90	Umbral Amarillo:	80 - 60	Umbral Rojo:	50 - 0

META DEL TRIENIO				
	Valor			Periodo al que corresponde
AÑO	Indicador (Relativo)	Numerador (Absoluto)	Denominador (universo de cobertura)	el valor
2022 -2024	100	19	19	01 enero 2022 - 30 septiembre de 2024

METAS CICLO PRESUPUESTARIO				
	Valor			Periodo al que corresponde
Período según frecuencia de medición	Indicador (relativo)	Numerador (Absoluto)	Denominador (universo de cobertura)	el valor
Periodo 1	100%	0	0	Enero 2022 - Marzo 2022
Periodo 2	100%	5	5	Abril 2022 - Junio 2022
Periodo 3	100%	5	5	Julio 2022 - Octubre 2022
Periodo 4	100%	5	5	Noviembre 2022 - Diciembre 2022

CARACTERÍSTICAS DE LAS VARIABLES	
Número de variables:	2

Nombre	Descripción de la Variable
Instalación remodelada	El indicador mide la cantidad de instalación remodelada
Medios de Verificación	Unidad de Medida
Fotografías, requisiciones	Instalación
Desagregación Geográfica	Frecuencia
Dirección de Seguridad Pública Vialidad y Tránsito	Trimestral
Método de Recopilación de Datos	Fecha de disponibilidad de la Información
Oficios a las áreas correspondientes	Al cierre de cada trimestre
Nombre	Descripción de la Variable
Instalación programada	El indicador mide la cantidad de instalación programada
Medios de Verificación	Unidad de Medida
Fotografías, requisiciones	Instalación
Desagregación Geográfica	Frecuencia
Dirección de Seguridad Pública Vialidad y Tránsito	Trimestral
Método de Recopilación de Datos	Fecha de disponibilidad de la Información
Oficios a las áreas correspondientes	Al cierre de cada trimestre
REFERENCIAS ADICIONALES	
Referencia Nacional y/o Internacional:	Alineado a los objetivos de desarrollo sostenible del PNUB Agenda 2030
Comentario Técnico:	

SERIE ESTADISTICA		
Ciclo	Valor	Periodo
2021	0%	Octubre - Diciembre
2022	79%	Enero - Diciembre
2023	21%	Enero - Diciembre
2024	0%	Enero - Septiembre

GRÁFICA DE LA SERIE ESTADISTICA





H. AYUNTAMIENTO DEL MUNICIPIO DE CARMEN 2021-2024
DIRECCIÓN DE SEGURIDAD PÚBLICA VIALIDAD Y TRÁNSITO MUNICIPAL
FICHA TÉCNICA DE INDICADORES
EJERCICIO FISCAL 2022

DATOS DE IDENTIFICACIÓN DEL PROGRAMA PRESUPUESTARIO (PP)	
Ramo Administrativo:	18 Dirección de seguridad pública, vialidad y tránsito municipal
Unidad Responsable del PP:	Oficina del titular
Denominación de PP:	03 Seguridad para todos

ALINEACIÓN AL PLAN MUNICIPAL DE DESARROLLO 2021-2024	
Misión Estratégica del Plan Municipal de Desarrollo 2021-2024:	II. Seguridad y protección para todos
Objetivo del Plan Municipal de Desarrollo 2021-2024:	Contribuir al establecimiento de un municipio más seguro, que privilegie el respeto a los Derechos Humanos, la prevención de delito y la reconstrucción del tejido social
Estrategia del Plan Municipal de Desarrollo 2021-2024:	Mejorar la percepción social de paz y tranquilidad al reducir la incidencia delictiva mediante la profesionalización, el fortalecimiento de la infraestructura, equipamiento y capacidades operativas
Línea de Acción del Plan Municipal de Desarrollo 2021-2024:	Contribuir a Remoción de vehículos chatarra del corralón

MATRIZ DE INDICADORES PARA RESULTADOS	
Resumen Narrativo:	Contribuir a Remoción de vehículos chatarra del corralón

INDICADOR			
DATOS DE IDENTIFICACIÓN DEL INDICADOR			
Orden en la MIR:	C 015 A1	Nombre del Indicador:	Porcentajes de vehículos descacharrizados
Dimensión del Indicador:	Eficacia	Tipo del Indicador:	Gestión
Definición del Indicador:	Define la cantidad de vehículos removidos	Tipo de valor de la Meta:	19
Formula:	(Número de vehículos descacharrizados / número de vehículos programadas) x 100	Unidad de Medida:	Vehículo
Desagregación Geográfica:	Dirección de Seguridad Pública, Vialidad y Tránsito	Frecuencia de Medición:	Trimestral

TRANSVERSALIDAD				
Enfoque de Transversalidad:	Enfoque integral y Transversalidad en políticas publicas			
Hombre:		Mujer:		Total:

CARACTERÍSTICA DEL INDICADOR		
CARACTERÍSTICA	CALIFICACIÓN	JUSTIFICACIÓN
Claridad	25	Se expresa de manera clara la aplicación del indicador
Relevancia	35	El deshacerse de vehículos chatarra minimiza el riesgo de tener focos de infección al igual que amplía el espacio para poder albergar más vehículos en caso de ser requerido
Economía		

Monitoreable		
Adecuado	40	Menos vehículos chatarra se traduce en mejores espacios, más limpios y adecuados para poder darles un lugar adecuado a los resguardados ingresados
Aporte Marginal		

SERIE DE INFORMACIÓN DISPONIBLE		

CONTACTO DEL INDICADOR					
Nombre:	Mtra. Samantha	Apellido Paterno:	Bravo	Apellido Materno:	Muñoz
Área:	Seguridad Pública	Puesto:	Directora	Correo Electrónico:	sbravo@carmen.gob.mx
Teléfono:	9381380600	Lada	938	Extensión:	201

DETERMINACIÓN DE METAS					
Meta Acumulable:	470	Comportamiento del Indicador:	470	Factibilidad de la Meta:	470
Justificación de la Factibilidad	El indicador mide la cantidad de vehículos removidos				

LINEA BASE				
	Valor			Periodo al que corresponde
AÑO	Indicador (relativo)	Numerador (Absoluto)	Denominador (universo de cobertura)	el valor
2021	100	0	0	Enero 2021 - Diciembre 2021
JUSTIFICACION LINEA BASE				

PARÁMETROS DE SEMAFORIZACIÓN					
Tipo de Valor:					
Umbral Verde:	100 - 90	Umbral Amarillo:	80 - 60	Umbral Rojo:	50 - 0

META DEL TRIENIO				
	Valor			Periodo al que corresponde
AÑO	Indicador (Relativo)	Numerador (Absoluto)	Denominador (universo de cobertura)	el valor
2022 -2024	100	1600	1600	01 enero 2022 - 30 septiembre de 2024

METAS CICLO PRESUPUESTARIO				
	Valor			Periodo al que corresponde
Período según frecuencia de medición	Indicador (relativo)	Numerador (Absoluto)	Denominador (universo de cobertura)	el valor
Periodo 1	100%	100	100	Enero 2022 - Marzo 2022
Periodo 2	100%	122	122	Abril 2022 - Junio 2022
Periodo 3	100%	124	124	Julio 2022 - Octubre 2022
Periodo 4	100%	124	124	Noviembre 2022 - Diciembre 2022

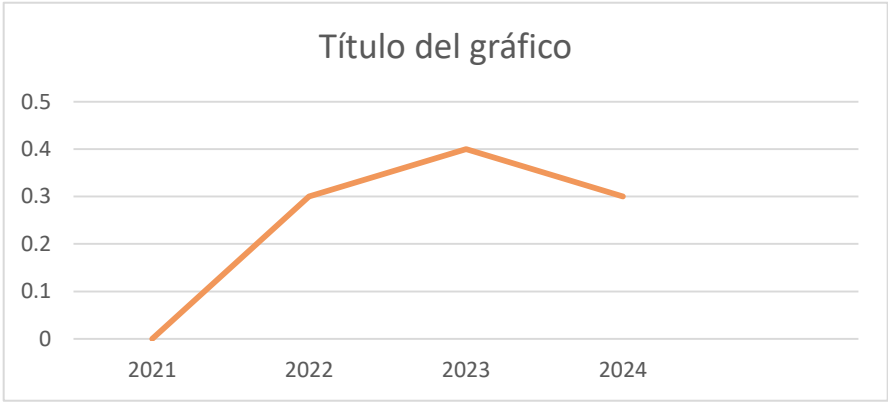
CARACTERÍSTICAS DE LAS VARIABLES	
Número de variables:	2
Nombre	Descripción de la Variable

Vehículos descacharrizados	El indicador mide la cantidad de vehículos descacharrizados
Medios de Verificación	Unidad de Medida
Fotografías, listas	Vehículo
Desagregación Geográfica	Frecuencia
Dirección de Seguridad Pública Vialidad y Tránsito	Trimestral
Método de Recopilación de Datos	Fecha de disponibilidad de la Información
Oficios a las áreas correspondientes	Al cierre de cada trimestre
Nombre	Descripción de la Variable
Vehículos descacharrizados programados	El indicador mide la cantidad de vehículos descacharrizados programados
Medios de Verificación	Unidad de Medida
Fotografías, listas	Vehículo
Desagregación Geográfica	Frecuencia
Dirección de Seguridad Pública Vialidad y Tránsito	Trimestral
Método de Recopilación de Datos	Fecha de disponibilidad de la Información
Oficios a las áreas correspondientes	Al cierre de cada trimestre

REFERENCIAS ADICIONALES	
Referencia Nacional y/o Internacional:	Alineado a los objetivos de desarrollo sostenible del PNUB agenda 2030
Comentario Técnico:	

SERIE ESTADISTICA		
Ciclo	Valor	Periodo
2021	0%	Octubre - Diciembre
2022	30%	Enero - Diciembre
2023	40%	Enero - Diciembre
2024	30%	Enero - Septiembre

GRÁFICA DE LA SERIE ESTADISTICA





H. AYUNTAMIENTO DEL MUNICIPIO DE CARMEN 2021-2024
DIRECCIÓN DE SEGURIDAD PÚBLICA VIALIDAD Y TRÁNSITO MUNICIPAL
FICHA TÉCNICA DE INDICADORES
EJERCICIO FISCAL 2022

DATOS DE IDENTIFICACIÓN DEL PROGRAMA PRESUPUESTARIO (PP)	
Ramo Administrativo:	18 Dirección de seguridad pública, vialidad y tránsito municipal
Unidad Responsable del PP:	Oficina del titular
Denominación de PP:	03 Seguridad para todos

ALINEACIÓN AL PLAN MUNICIPAL DE DESARROLLO 2021-2024	
Misión Estratégica del Plan Municipal de Desarrollo 2021-2024:	II. Seguridad y protección para todos
Objetivo del Plan Municipal de Desarrollo 2021-2024:	Contribuir al establecimiento de un municipio más seguro, que privilegie el respeto a los Derechos Humanos, la prevención de delito y la reconstrucción del tejido social
Estrategia del Plan Municipal de Desarrollo 2021-2024:	Mejorar la percepción social de paz y tranquilidad al reducir la incidencia delictiva mediante la profesionalización, el fortalecimiento de la infraestructura, equipamiento y capacidades operativas
Línea de Acción del Plan Municipal de Desarrollo 2021-2024:	Contribuir a la Implementación del programa patrullaje en bicicleta

MATRIZ DE INDICADORES PARA RESULTADOS	
Resumen Narrativo:	Contribuir a la Implementación del programa patrullaje en bicicleta

INDICADOR			
DATOS DE IDENTIFICACIÓN DEL INDICADOR			
Orden en la MIR:	C 016 A1	Nombre del Indicador:	Porcentaje de policías en patrullaje en bicicleta
Dimensión del Indicador:	Eficacia	Tipo del Indicador:	Gestión
Definición del Indicador:	Define la cantidad de policías que realizan patrullaje en bicicleta	Tipo de valor de la Meta:	8
Formula:	$(\text{Número de policías asignados} / \text{número de policías programadas}) \times 100$	Unidad de Medida:	Policía
Desagregación Geográfica:	Dirección de Seguridad Pública, Vialidad y Tránsito	Frecuencia de Medición:	Trimestral

TRANSVERSALIDAD			
Enfoque de Transversalidad:	Enfoque integral y Transversalidad en políticas publicas		
Hombre:		Mujer:	Total:

CARACTERÍSTICA DEL INDICADOR		
CARACTERÍSTICA	CALIFICACIÓN	JUSTIFICACIÓN
Claridad	25	Se expresa de manera clara la aplicación del indicador
Relevancia		
Economía		

Monitoreable		
Adecuado	75	Los patrullajes en bicicleta son una manera de contar con vigilancia adecuada sin la necesidad de un vehículo motorizado
Aporte Marginal		

SERIE DE INFORMACIÓN DISPONIBLE		

CONTACTO DEL INDICADOR					
Nombre:	Mtra. Samantha	Apellido Paterno:	Bravo	Apellido Materno:	Muñoz
Área:	Seguridad Pública	Puesto:	Directora	Correo Electrónico:	sbravo@carmen.gob.mx
Teléfono:	9381380600	Lada	938	Extensión:	201

DETERMINACIÓN DE METAS					
Meta Acumutable:	8	Comportamiento del Indicador:	8	Factibilidad de la Meta:	8
Justificación de la Factibilidad	El indicador mide la cantidad de vehículos removidos				

LINEA BASE				
	Valor			Periodo al que corresponde
AÑO	Indicador (relativo)	Numerador (Absoluto)	Denominador (universo de cobertura)	el valor
2021	100	0	0	Enero 2021 - Diciembre 2021
JUSTIFICACION LINEA BASE				

PARÁMETROS DE SEMAFORIZACIÓN					
Tipo de Valor:					
Umbral Verde:	100 - 90	Umbral Amarillo:	80 - 60	Umbral Rojo:	50 - 0

META DEL TRIENIO				
	Valor			Periodo al que corresponde
AÑO	Indicador (Relativo)	Numerador (Absoluto)	Denominador (universo de cobertura)	el valor
2022 -2024	100	16	16	01 enero 2022 - 30 septiembre de 2024

METAS CICLO PRESUPUESTARIO				
	Valor			Periodo al que corresponde
Periodo según frecuencia de medición	Indicador (relativo)	Numerador (Absoluto)	Denominador (universo de cobertura)	el valor
Periodo 1	100%	8	8	Enero 2022 - Marzo 2022
Periodo 2	100%	0	0	Abril 2022 - Junio 2022
Periodo 3	100%	0	0	Julio 2022 - Octubre 2022
Periodo 4	100%	0	0	Noviembre 2022 - Diciembre 2022

CARACTERÍSTICAS DE LAS VARIABLES	
Número de variables:	2
Nombre	Descripción de la Variable

Policías asignados	El indicador mide la cantidad de policías asignados
Medios de Verificación	Unidad de Medida
Oficios / Fotografías	Policia
Desagregación Geográfica	Frecuencia
Dirección de Seguridad Pública Vialidad y Tránsito	Trimestral
Método de Recopilación de Datos	Fecha de disponibilidad de la Información
Oficios a las áreas correspondientes	Al cierre de cada trimestre
Nombre	Descripción de la Variable
Policías programados	El indicador mide la cantidad de policías programados
Medios de Verificación	Unidad de Medida
Oficios / Fotografías	Policia
Desagregación Geográfica	Frecuencia
Dirección de Seguridad Pública Vialidad y Tránsito	Trimestral
Método de Recopilación de Datos	Fecha de disponibilidad de la Información
Oficios a las áreas correspondientes	Al cierre de cada trimestre

REFERENCIAS ADICIONALES	
Referencia Nacional y/o Internacional:	Alineado a los objetivos de desarrollo sostenible del PNUB agenda 2030
Comentario Técnico:	

SERIE ESTADISTICA		
Ciclo	Valor	Periodo
2021	0%	Octubre - Diciembre
2022	50%	Enero - Diciembre
2023	25%	Enero - Diciembre
2024	25%	Enero - Septiembre

GRÁFICA DE LA SERIE ESTADISTICA





H. AYUNTAMIENTO DEL MUNICIPIO DE CARMEN 2021-2024
DIRECCIÓN DE SEGURIDAD PÚBLICA VIALIDAD Y TRÁNSITO MUNICIPAL
FICHA TÉCNICA DE INDICADORES
EJERCICIO FISCAL 2022

DATOS DE IDENTIFICACIÓN DEL PROGRAMA PRESUPUESTARIO (PP)	
Ramo Administrativo:	18 Dirección de seguridad pública, vialidad y tránsito municipal
Unidad Responsable del PP:	Oficina del titular
Denominación de PP:	03 Seguridad para todos

ALINEACIÓN AL PLAN MUNICIPAL DE DESARROLLO 2021-2024	
Misión Estratégica del Plan Municipal de Desarrollo 2021-2024:	II. Seguridad y protección para todos
Objetivo del Plan Municipal de Desarrollo 2021-2024:	Contribuir al establecimiento de un municipio más seguro, que privilegie el respeto a los Derechos Humanos, la prevención de delito y la reconstrucción del tejido social
Estrategia del Plan Municipal de Desarrollo 2021-2024:	Mejorar la percepción social de paz y tranquilidad al reducir la incidencia delictiva mediante la profesionalización, el fortalecimiento de la infraestructura, equipamiento y capacidades operativas
Línea de Acción del Plan Municipal de Desarrollo 2021-2024:	Contribuir al establecimiento de la policía turística

MATRIZ DE INDICADORES PARA RESULTADOS	
Resumen Narrativo:	Contribuir al establecimiento de la policía turística

INDICADOR			
DATOS DE IDENTIFICACIÓN DEL INDICADOR			
Orden en la MIR:	C 016 A2	Nombre del Indicador:	Porcentajes de policías asignados
Dimensión del Indicador:	Eficacia	Tipo del Indicador:	Gestión
Definición del Indicador:	Define la cantidad de policías asignados a la policía turística	Tipo de valor de la Meta:	10
Formula:	(Número de policías asignados / número de policías programadas) x 100	Unidad de Medida:	Policía
Desagregación Geográfica:	Dirección de Seguridad Pública, Vialidad y Tránsito	Frecuencia de Medición:	Trimestral

TRANSVERSALIDAD			
Enfoque de Transversalidad:	Enfoque integral y Transversalidad en políticas publicas		
Hombre:		Mujer:	Total:

CARACTERÍSTICA DEL INDICADOR		
CARACTERÍSTICA	CALIFICACIÓN	JUSTIFICACIÓN
Claridad	20	Se expresa de manera clara la aplicación del indicador
Relevancia		
Economía	30	Al captar la atracción de turista por el aumento de seguridad, se puede captar una derrama económica en la isla
Monitoreable		
Adecuado	50	Para la atracción de turistas a la isla, se planea desplegar policías que sean capacitados en materia para poder ofrecerle un servicio que garantice seguridad
Aporte Marginal		

SERIE DE INFORMACIÓN DISPONIBLE					
CONTACTO DEL INDICADOR					
Nombre:	Mtra. Samantha	Apellido Paterno:	Bravo	Apellido Materno:	Muñoz
Área:	Seguridad Pública	Puesto:	Directora	Correo Electrónico:	sbravo@carmen.gob.mx
Teléfono:	9381380600	Lada	938	Extensión:	201
DETERMINACIÓN DE METAS					
Meta Acumulable:	10	Comportamiento del Indicador:	10	Factibilidad de la Meta:	10
Justificación de la Factibilidad	El indicador mide la cantidad de vehículos removidos				
LINEA BASE					
	Valor			Periodo al que corresponde	
AÑO	Indicador (relativo)	Numerador (Absoluto)	Denominador (universo de cobertura)	el valor	
2021	100	0	0	Enero 2021 - Diciembre 2021	
JUSTIFICACION LINEA BASE					
PARÁMETROS DE SEMAFORIZACIÓN					
Tipo de Valor:					
Umbral Verde:	100 - 90	Umbral Amarillo:	80 - 60	Umbral Rojo:	50 - 0
META DEL TRIENIO					
	Valor			Periodo al que corresponde	
AÑO	Indicador (Relativo)	Numerador (Absoluto)	Denominador (universo de cobertura)	el valor	
2022 -2024	100	20	20	01 enero 2022 - 30 septiembre de 2024	
METAS CICLO PRESUPUESTARIO					
	Valor			Periodo al que corresponde	
Periodo según frecuencia de medición	Indicador (relativo)	Numerador (Absoluto)	Denominador (universo de cobertura)	el valor	
Periodo 1	100%	0	0	Enero 2022 - Marzo 2022	
Periodo 2	100%	0	0	Abril 2022 - Junio 2022	
Periodo 3	100%	10	10	Julio 2022 - Octubre 2022	
Periodo 4	100%	0	0	Noviembre 2022 - Diciembre 2022	
CARACTERÍSTICAS DE LAS VARIABLES					
Número de variables:	2				
Nombre	Descripción de la Variable				
Policías asignados	El indicador mide la cantidad de policías asignados				
Medios de Verificación	Unidad de Medida				
Oficios / Fotografías	Policía				
Desagregación Geográfica	Frecuencia				
Dirección de Seguridad Pública Vialidad y Tránsito	Trimestral				
Método de Recopilación de Datos	Fecha de disponibilidad de la Información				
Oficios a las áreas correspondientes	Al cierre de cada trimestre				
Nombre	Descripción de la Variable				
Policías programados	El indicador mide la cantidad de policias programados				
Medios de Verificación	Unidad de Medida				
Oficios / Fotografías	Policía				
Desagregación Geográfica	Frecuencia				
Dirección de Seguridad Pública Vialidad y Tránsito	Trimestral				

Método de Recopilación de Datos	Fecha de disponibilidad de la Información
Oficios a las áreas correspondientes	Al cierre de cada trimestre

REFERENCIAS ADICIONALES	
Referencia Nacional y/o Internacional:	Alineado a los objetivos de desarrollo sostenible del PNUB Agenda 2030
Comentario Técnico:	

SERIE ESTADISTICA		
Ciclo	Valor	Periodo
2021	0%	Octubre - Diciembre
2022	50%	Enero - Diciembre
2023	25%	Enero - Diciembre
2024	25%	Enero - Septiembre

GRÁFICA DE LA SERIE ESTADISTICA





H. AYUNTAMIENTO DEL MUNICIPIO DE CARMEN 2021-2024
DIRECCIÓN DE SEGURIDAD PÚBLICA VIALIDAD Y TRÁNSITO MUNICIPAL
FICHA TÉCNICA DE INDICADORES
EJERCICIO FISCAL 2022

DATOS DE IDENTIFICACIÓN DEL PROGRAMA PRESUPUESTARIO (PP)	
Ramo Administrativo:	18 Dirección de seguridad pública, vialidad y tránsito municipal
Unidad Responsable del PP:	Oficina del titular
Denominación de PP:	03 Seguridad para todos

ALINEACIÓN AL PLAN MUNICIPAL DE DESARROLLO 2021-2024	
Misión Estratégica del Plan Municipal de Desarrollo 2021-2024:	II. Seguridad y protección para todos
Objetivo del Plan Municipal de Desarrollo 2021-2024:	Contribuir al establecimiento de un municipio más seguro, que privilegie el respeto a los Derechos Humanos, la prevención de delito y la reconstrucción del tejido social
Estrategia del Plan Municipal de Desarrollo 2021-2024:	Mejorar la percepción social de paz y tranquilidad al reducir la incidencia delictiva mediante la profesionalización, el fortalecimiento de la infraestructura, equipamiento y capacidades operativas
Línea de Acción del Plan Municipal de Desarrollo 2021-2024:	Contribuir a brindar atención a través de los códigos águila para atención de la ciudadanía

MATRIZ DE INDICADORES PARA RESULTADOS	
Resumen Narrativo:	Contribuir a brindar atención a través de los códigos águila para atención de la ciudadanía

INDICADOR			
DATOS DE IDENTIFICACIÓN DEL INDICADOR			
Orden en la MIR:	C 016 A3	Nombre del Indicador:	Porcentajes de visitas realizadas
Dimensión del Indicador:	Eficacia	Tipo del Indicador:	Gestión
Definición del Indicador:	Define la cantidad de visitas que son realizadas	Tipo de valor de la Meta:	38000
Formula:	$(\text{Número de visitas realizadas} / \text{número de visitas programadas}) \times 100$	Unidad de Medida:	Visita
Desagregación Geográfica:	Dirección de Seguridad Pública, Vialidad y Tránsito	Frecuencia de Medición:	Trimestral

TRANSVERSALIDAD				
Enfoque de Transversalidad:	Enfoque integral y Transversalidad en políticas públicas			
Hombre:		Mujer:		Total:

CARACTERÍSTICA DEL INDICADOR		
CARACTERÍSTICA	CALIFICACIÓN	JUSTIFICACIÓN
Claridad	20	Se expresa de manera clara la aplicación del indicador
Relevancia	40	Las visitas a la ciudadanía en general desde comercios hasta escuelas y comités son una forma de crear una alianza y cercanía para atención temprana para prevención de delitos

Economía		
Monitoreable		
Adecuado	40	La seguridad debe ser igualmente preventiva por lo que la visita recurrente a la ciudadanía es una forma conservar esta modalidad de ofrecer seguridad
Aporte Marginal		

SERIE DE INFORMACIÓN DISPONIBLE					

CONTACTO DEL INDICADOR					
Nombre :	Mtra. Samantha	Apellido Paterno:	Bravo	Apellido Materno:	Muñoz
Área:	Seguridad Pública	Puesto:	Directora	Correo Electrónico:	sbravo@carmen.gob.mx
Teléfono:	9381380600	Lada	938	Extensión:	201

DETERMINACIÓN DE METAS					
Meta Acumulable:	10	Comportamiento del Indicador:	10	Factibilidad de la Meta:	10
Justificación de la Factibilidad	El indicador mide la cantidad de vehículos removidos				

LINEA BASE				
	Valor			Periodo al que corresponde
AÑO	Indicador (relativo)	Numerador (Absoluto)	Denominador (universo de cobertura)	el valor
2021	100	0	0	Enero 2021 - Diciembre 2021
JUSTIFICACION LINEA BASE				

PARÁMETROS DE SEMAFORIZACIÓN					
Tipo de Valor:					
Umbral Verde:	100 - 90	Umbral Amarillo:	80 - 60	Umbral Rojo:	50 - 0

META DEL TRIENIO				
	Valor			Periodo al que corresponde
AÑO	Indicador (Relativo)	Numerador (Absoluto)	Denominador (universo de cobertura)	el valor
2022 -2024	100	114000	114000	01 enero 2022 - 30 septiembre de 2024

METAS CICLO PRESUPUESTARIO				
	Valor			Periodo al que corresponde
Período según frecuencia de medición	Indicador (relativo)	Numerador (Absoluto)	Denominador (universo de cobertura)	el valor
Periodo 1	100%	9500	9500	Enero 2022 - Marzo 2022
Periodo 2	100%	9500	9500	Abril 2022 - Junio 2022
Periodo 3	100%	9500	9500	Julio 2022 - Octubre 2022

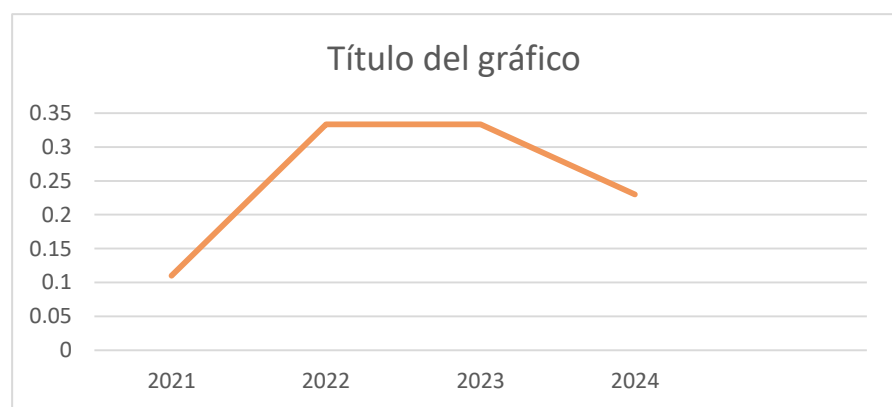
Periodo 4	100%	9500	9500	Noviembre 2022 - Diciembre 2022
-----------	------	------	------	------------------------------------

CARACTERÍSTICAS DE LAS VARIABLES	
Número de variables:	2
Nombre	Descripción de la Variable
Visitas realizadas	El indicador mide la cantidad de visitas realizadas
Medios de Verificación	Unidad de Medida
Fotografías / reportes	Visita
Desagregación Geográfica	Frecuencia
Dirección de Seguridad Pública Vialidad y Tránsito	Trimestral
Método de Recopilación de Datos	Fecha de disponibilidad de la Información
Oficios a las áreas correspondientes	Al cierre de cada trimestre
Nombre	Descripción de la Variable
Visitas programadas	El indicador mide la cantidad de visitas programadas
Medios de Verificación	Unidad de Medida
Fotografías / reportes	Visita
Desagregación Geográfica	Frecuencia
Dirección de Seguridad Pública Vialidad y Tránsito	Trimestral
Método de Recopilación de Datos	Fecha de disponibilidad de la Información
Oficios a las áreas correspondientes	Al cierre de cada trimestre

REFERENCIAS ADICIONALES	
Referencia Nacional y/o Internacional:	Alineado a los objetivos de desarrollo sostenible del PNUB Agenda 2030
Comentario Técnico:	

SERIE ESTADISTICA		
Ciclo	Valor	Periodo
2021	11%	Octubre - Diciembre
2022	33%	Enero - Diciembre
2023	33%	Enero - Diciembre
2024	23%	Enero - Septiembre

GRÁFICA DE LA SERIE ESTADISTICA





H. AYUNTAMIENTO DEL MUNICIPIO DE CARMEN 2021-2024
DIRECCIÓN DE SEGURIDAD PÚBLICA VIALIDAD Y TRÁNSITO MUNICIPAL
FICHA TÉCNICA DE INDICADORES
EJERCICIO FISCAL 2022

DATOS DE IDENTIFICACIÓN DEL PROGRAMA PRESUPUESTARIO (PP)	
Ramo Administrativo:	18 Dirección de seguridad pública, vialidad y tránsito municipal
Unidad Responsable del PP:	Oficina del titular
Denominación de PP:	03 Seguridad para todos

ALINEACIÓN AL PLAN MUNICIPAL DE DESARROLLO 2021-2024	
Misión Estratégica del Plan Municipal de Desarrollo 2021-2024:	II. Seguridad y protección para todos
Objetivo del Plan Municipal de Desarrollo 2021-2024:	Contribuir al establecimiento de un municipio más seguro, que privilegie el respeto a los Derechos Humanos, la prevención de delito y la reconstrucción del tejido social
Estrategia del Plan Municipal de Desarrollo 2021-2024:	Mejorar la percepción social de paz y tranquilidad al reducir la incidencia delictiva mediante la profesionalización, el fortalecimiento de la infraestructura, equipamiento y capacidades operativas
Línea de Acción del Plan Municipal de Desarrollo 2021-2024:	Contribuir a Poner en marcha vehículos de inteligencia para usos operativos

MATRIZ DE INDICADORES PARA RESULTADOS	
Resumen Narrativo:	Contribuir a Poner en marcha vehículos de inteligencia para usos operativos

INDICADOR			
DATOS DE IDENTIFICACIÓN DEL INDICADOR			
Orden en la MIR:	C 016 A4	Nombre del Indicador:	Porcentajes de vehiculos implementados
Dimensión del Indicador:	Eficacia	Tipo del Indicador:	Gestión
Definición del Indicador:	Define la cantidad de vehículos implementados	Tipo de valor de la Meta:	2
Formula:	(Número de visitas realizadas / número de visitas programadas) x 100	Unidad de Medida:	Vehículo
Desagregación Geográfica:	Dirección de Seguridad Pública, Vialidad y Tránsito	Frecuencia de Medición:	Trimestral

TRANSVERSALIDAD				
Enfoque de Transversalidad:	Enfoque integral y Transversalidad en políticas publicas			
Hombre:		Mujer:		Total:

CARACTERÍSTICA DEL INDICADOR		
CARACTERÍSTICA	CALIFICACIÓN	JUSTIFICACIÓN
Claridad	15	Se expresa de manera clara la aplicación del indicador
Relevancia	40	Los rondines son una parte importante del actuar policial ya que pueden observar y actuar ante un suceso en el momento y lugar en el que se encuentren

Economía		
Monitoreable		
Adecuado	45	Muchas veces el servicio de patrullaje no logra atrapar en fragancia ciertos sucesos debido a la presencia que impone una patrulla, por lo que tener vehículos de incógnito ayudará a resolver este problema
Aporte Marginal		

SERIE DE INFORMACIÓN DISPONIBLE		

CONTACTO DEL INDICADOR					
Nombre:	Mtra. Samantha	Apellido Paterno:	Bravo	Apellido Materno:	Muñoz
Área:	Seguridad Pública	Puesto:	Directora	Correo Electrónico:	sbravo@carmen.gob.mx
Teléfono:	9381380600	Lada	938	Extensión:	201

DETERMINACIÓN DE METAS					
Meta Acumulable:	2	Comportamiento del Indicador:	2	Factibilidad de la Meta:	2
Justificación de la Factibilidad	El indicador mide la cantidad de vehículos removidos				

LINEA BASE				
	Valor			Periodo al que corresponde
AÑO	Indicador (relativo)	Numerador (Absoluto)	Denominador (universo de cobertura)	el valor
2021	100	0	0	Enero 2021 - Diciembre 2021
JUSTIFICACION LINEA BASE				

PARÁMETROS DE SEMAFORIZACIÓN					
Tipo de Valor:					
Umbral Verde:	100 - 90	Umbral Amarillo:	80 - 60	Umbral Rojo:	50 - 0

META DEL TRIENIO				
	Valor			Periodo al que corresponde
AÑO	Indicador (Relativo)	Numerador (Absoluto)	Denominador (universo de cobertura)	el valor
2022 -2024	100	4	4	01 enero 2022 - 30 septiembre de 2024

METAS CICLO PRESUPUESTARIO				
	Valor			Periodo al que corresponde
Periodo según frecuencia de medición	Indicador (relativo)	Numerador (Absoluto)	Denominador (universo de cobertura)	el valor
Periodo 1	100%	0	0	Enero 2022 - Marzo 2022
Periodo 2	100%	0	0	Abril 2022 - Junio 2022
Periodo 3	100%	2	2	Julio 2022 - Octubre 2022
Periodo 4	100%	0	0	Noviembre 2022 - Diciembre 2022

CARACTERÍSTICAS DE LAS VARIABLES	
Número de variables:	2

Nombre	Descripción de la Variable
Vehículos implementados	El indicador mide la cantidad de vehículos implementados
Medios de Verificación	Unidad de Medida
Fotografías / oficios	Vehículo
Desagregación Geográfica	Frecuencia
Dirección de Seguridad Pública Vialidad y Tránsito	Trimestral
Método de Recopilación de Datos	Fecha de disponibilidad de la Información
Oficios a las áreas correspondientes	Al cierre de cada trimestre
Nombre	Descripción de la Variable
Vehículos programados	El indicador mide la cantidad de vehículos programados
Medios de Verificación	Unidad de Medida
Fotografías / oficios	Vehículo
Desagregación Geográfica	Frecuencia
Dirección de Seguridad Pública Vialidad y Tránsito	Trimestral
Método de Recopilación de Datos	Fecha de disponibilidad de la Información
Oficios a las áreas correspondientes	Al cierre de cada trimestre

REFERENCIAS ADICIONALES	
Referencia Nacional y/o Internacional:	Alineado a los objetivos de desarrollo sostenible del PUB Agenda 2030
Comentario Técnico:	

SERIE ESTADISTICA		
Ciclo	Valor	Periodo
2021	0%	Octubre - Diciembre
2022	50%	Enero - Diciembre
2023	25%	Enero - Diciembre
2024	25%	Enero - Septiembre

GRÁFICA DE LA SERIE ESTADISTICA





H. AYUNTAMIENTO DEL MUNICIPIO DE CARMEN 2021-2024
DIRECCIÓN DE SEGURIDAD PÚBLICA VIALIDAD Y TRÁNSITO MUNICIPAL
FICHA TÉCNICA DE INDICADORES
EJERCICIO FISCAL 2022

DATOS DE IDENTIFICACIÓN DEL PROGRAMA PRESUPUESTARIO (PP)	
Ramo Administrativo:	18 Dirección de seguridad pública, vialidad y tránsito municipal
Unidad Responsable del PP:	Oficina del titular
Denominación de PP:	03 Seguridad para todos

ALINEACIÓN AL PLAN MUNICIPAL DE DESARROLLO 2021-2024	
Misión Estratégica del Plan Municipal de Desarrollo 2021-2024:	II. Seguridad y protección para todos
Objetivo del Plan Municipal de Desarrollo 2021-2024:	Contribuir al establecimiento de un municipio más seguro, que privilegie el respeto a los Derechos Humanos, la prevención de delito y la reconstrucción del tejido social
Estrategia del Plan Municipal de Desarrollo 2021-2024:	Mejorar la percepción social de paz y tranquilidad al reducir la incidencia delictiva mediante la profesionalización, el fortalecimiento de la infraestructura, equipamiento y capacidades operativas
Línea de Acción del Plan Municipal de Desarrollo 2021-2024:	Contribuir a realizar reuniones en materia de seguridad incluyendo la participación ciudadana

MATRIZ DE INDICADORES PARA RESULTADOS	
Resumen Narrativo:	Contribuir a realizar reuniones en materia de seguridad incluyendo la participación ciudadana

INDICADOR			
DATOS DE IDENTIFICACIÓN DEL INDICADOR			
Orden en la MIR:	C 017 A1	Nombre del Indicador:	Porcentaje de reuniones realizadas
Dimensión del Indicador:	Eficacia	Tipo del Indicador:	Gestión
Definición del Indicador:	Define la cantidad de reuniones realizadas	Tipo de valor de la Meta:	19
Formula:	(Número total de reuniones realizadas / Número total de reuniones programadas) x 100	Unidad de Medida:	Reunión
Desagregación Geográfica:	Dirección de Seguridad Pública, Vialidad y Tránsito	Frecuencia de Medición:	Trimestral

TRANSVERSALIDAD				
Enfoque de Transversalidad:	Enfoque integral y Transversalidad en políticas públicas			
Hombre:		Mujer:		Total:

CARACTERÍSTICA DEL INDICADOR		
CARACTERÍSTICA	CALIFICACIÓN	JUSTIFICACIÓN
Claridad	20	Se expresa de manera clara la aplicación del indicador
Relevancia	40	Las reuniones buscan la cooperación de diferentes autoridades y asociaciones para un aumento en la seguridad del municipio

Economía		
Monitoreable		
Adecuado	40	A mayor participación, mayor grado de seguridad contará la comuna carmelita, incluyendo comercios, ciudadanía y pueblo en general
Aporte Marginal		

SERIE DE INFORMACIÓN DISPONIBLE

CONTACTO DEL INDICADOR					
Nombre:	Mtra. Samantha	Apellido Paterno:	Bravo	Apellido Materno:	Muñoz
Área:	Seguridad Pública	Puesto:	Directora	Correo Electrónico:	sbravo@carmen.gob.mx
Teléfono:	9381380600	Lada	938	Extensión:	201

DETERMINACIÓN DE METAS					
Meta Acumulable:	8	Comportamiento del Indicador:	8	Factibilidad de la Meta:	8
Justificación de la Factibilidad	El indicador mide la cantidad de vehículos removidos				

LINEA BASE				
	Valor			Periodo al que corresponde
AÑO	Indicador (relativo)	Numerador (Absoluto)	Denominador (universo de cobertura)	el valor
2021	100	0	0	Enero 2021 - Diciembre 2021
JUSTIFICACION LINEA BASE				

PARÁMETROS DE SEMAFORIZACIÓN					
Tipo de Valor:					
Umbral Verde:	100 - 90	Umbral Amarillo:	80 - 60	Umbral Rojo:	50 - 0

META DEL TRIENIO				
	Valor			Periodo al que corresponde
AÑO	Indicador (Relativo)	Numerador (Absoluto)	Denominador (universo de cobertura)	el valor
2022 -2024	100	22	22	01 enero 2022 - 30 septiembre de 2024

METAS CICLO PRESUPUESTARIO				
	Valor			Periodo al que corresponde
Período según frecuencia de medición	Indicador (relativo)	Numerador (Absoluto)	Denominador (universo de cobertura)	el valor
Periodo 1	100%	2	2	Enero 2022 - Marzo 2022
Periodo 2	100%	2	2	Abril 2022 - Junio 2022
Periodo 3	100%	2	2	Julio 2022 - Octubre 2022
Periodo 4	100%	2	2	Noviembre 2022 - Diciembre 2022

CARACTERÍSTICAS DE LAS VARIABLES	
Número de variables:	2
Nombre	Descripción de la Variable
Reuniones realizadas	El indicador mide la cantidad de reuniones realizadas
Medios de Verificación	Unidad de Medida
Actas, minutas, oficios, fotografías	Vehículo
Desagregación Geográfica	Frecuencia
Dirección de Seguridad Pública Vialidad y Tránsito	Trimestral
Método de Recopilación de Datos	Fecha de disponibilidad de la Información
Oficios a las áreas correspondientes	Al cierre de cada trimestre
Nombre	Descripción de la Variable
Reuniones programadas	El indicador mide la cantidad de reuniones programadas
Medios de Verificación	Unidad de Medida
Actas, minutas, oficios, fotografías	Vehículo
Desagregación Geográfica	Frecuencia
Dirección de Seguridad Pública Vialidad y Tránsito	Trimestral
Método de Recopilación de Datos	Fecha de disponibilidad de la Información
Oficios a las áreas correspondientes	Al cierre de cada trimestre

REFERENCIAS ADICIONALES	
Referencia Nacional y/o Internacional:	Alineado a los objetivos de desarrollo sostenible del PNUB Agenda 2030
Comentario Técnico:	

SERIE ESTADISTICA		
Ciclo	Valor	Periodo
2021	0%	Octubre - Diciembre
2022	36%	Enero - Diciembre
2023	32%	Enero - Diciembre
2024	32%	Enero - Septiembre

GRÁFICA DE LA SERIE ESTADISTICA





H. AYUNTAMIENTO DEL MUNICIPIO DE CARMEN 2021-2024
DIRECCIÓN DE OBRAS PÚBLICAS
FICHA TECNICA
EJERCICIO FISCAL 2022

DATOS DE IDENTIFICACIÓN DEL PROGRAMA PRESUPUESTARIO (PP)	
Ramo Administrativo:	Obras y Servicios Públicos
Unidad Responsable del PP:	07 Dirección de obras Públicas
Denominación de PP:	16 Infraestructura de calidad para todos

ALINEACIÓN AL PLAN MUNICIPAL DE DESARROLLO 2021-2024	
Misión Estratégica del Plan Municipal de Desarrollo 2021-2024:	Ordenamiento sustentable e infraestructura de calidad para todos.
Objetivo del Plan Municipal de Desarrollo 2021-2024:	Ser un Municipio ordenado, de alta calidad de vida, con menos desigualdades y más oportunidades de desarrollo para todos sus habitantes.
Estrategia del Plan Municipal de Desarrollo 2021-2024:	Vigilar, controlar, revisar y administrar los recursos en la ejecución de los trabajos, materiales y humanos, necesarios para el logro de objetivos, de la obra pública
Línea de Acción del Plan Municipal de Desarrollo 2021-2024:	Contribuir a la construcción de un municipio con infraestructuras fiables y de calidad, para apoyar el desarrollo y el bienestar humano equitativamente para todos

MATRIZ DE INDICADORES PARA RESULTADOS	
Resumen Narrativo:	Contribuir a la construcción de un municipio con infraestructuras fiables y de calidad, para apoyar el desarrollo y el bienestar humano equitativamente para todos

INDICADOR			
DATOS DE IDENTIFICACIÓN DEL INDICADOR			
Orden en la MIR:	Fin	Nombre del Indicador:	Porcentaje de la población beneficiada con obras de infraestructura urbana.
Dimensión del Indicador:	Eficacia.	Tipo del Indicador:	Estratégico
Definición del Indicador:	Muestra el porcentaje de la población beneficiada con obras públicas a cargo de la Dirección.	Tipo de valor de la Meta:	Absoluto
Formula:	(Número de habitantes beneficiados con obras de infraestructura urbana / Número total de habitantes en el municipio de Carmen)x100	Unidad de Medida:	Porcentual
Desagregación Geográfica:	Municipio de Carmen.	Frecuencia de Medición:	Anual

TRANSVERSALIDAD					
Enfoque de Transversalidad:	Agenda 2030. Objetivo de desarrollo sostenible 9. Construir infraestructuras resilientes, promover la industrialización inclusiva y sostenible y fomentar la innovación.				
Hombre:	123,043	Mujer:	125,802	Total:	248,845

CARACTERÍSTICA DEL INDICADOR		
CARACTERÍSTICA	CALIFICACIÓN	JUSTIFICACIÓN

Claridad	15	Se expresa de manera clara la aplicación del indicador
Relevancia	20	Es de gran relevancia para el crecimiento económico y social
Economía	15	Genera reducción practica en las labores diarias del Ayuntamiento
Monitoreable	20	Este indicador es monitoriable de acuerdo a las actividades
Adecuado	10	Es aplicable en la práctica diaria
Aporte Marginal	20	aporta al Indicador general de eficiencia en el servicio público municipal

SERIE DE INFORMACIÓN DISPONIBLE					

CONTACTO DEL INDICADOR					
Nombre:	Adriana	Apellido Paterno:	García	Apellido Materno:	Arjona
Área:	Coordinación de Supervisión y Control de Obras	Puesto:	Coordinador	Correo Electrónico:	agarcía@carmen.gob.mx
Teléfono:	3812870	Lada	938	Extensión:	1117

DETERMINACIÓN DE METAS					
Meta Acumulable:	80%	Comportamiento del Indicador:	Ascendente	Factibilidad de la Meta:	90%
Justificación de la Factibilidad	Se cuenta con recursos presupuestales, humanos y técnicos para la ejecución de obras públicas fiables.				

LINEA BASE				
	Valor			Periodo al que corresponde
AÑO	Indicador (relativo)	Numerador (Absoluto)	Denominador (universo de cobertura)	el valor
2022	75	80	100	2022
JUSTIFICACION LINEA BASE	La ejecución para el ejercicio fiscal 2022 supone una inversión aproximada de 180 MDP destinados a obras públicas.			

PARÁMETROS DE SEMAFORIZACIÓN					
Tipo de Valor:	Porcentual				
Umbral Verde:	90-100	Umbral Amarillo:	60-89	Umbral Rojo:	0-59

META DEL TRIENIO				
	Valor			Periodo al que corresponde
AÑO	Indicador (Relativo)	Numerador (Absoluto)	Denominador (universo de cobertura)	el valor
2022-2024	80	80	100	2022-2024

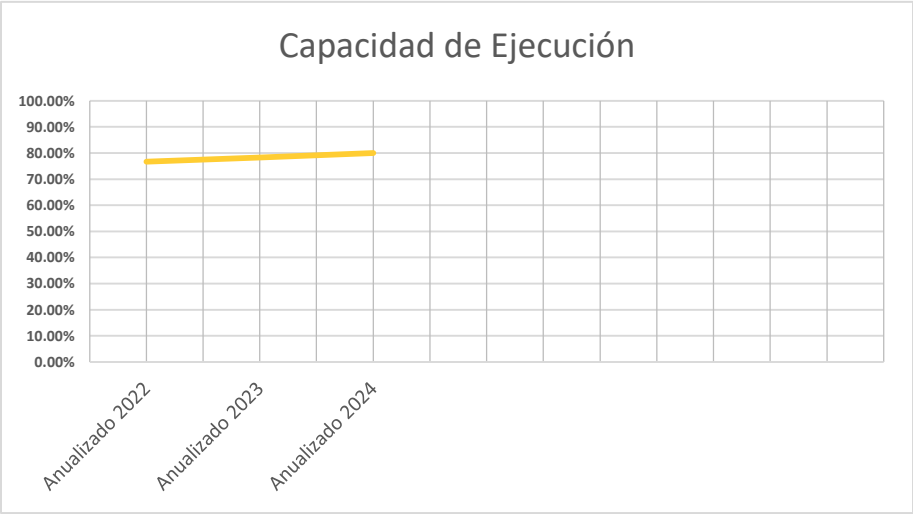
METAS CICLO PRESUPUESTARIO				
	Valor			Periodo al que corresponde el valor
Período según frecuencia de medición	Indicador (relativo)	Numerador (Absoluto)	Denominador (universo de cobertura)	
Periodo 1	76.67%	76.67	100	Anualizado 2022
Periodo 2	78.33%	78.33	100	Anualizado 2023
Periodo 3	80.00%	80.00	100	Anualizado 2024

CARACTERÍSTICAS DE LAS VARIABLES	
Número de variables:	2
Nombre	Descripción de la Variable
Número de habitantes beneficiados con obras de infraestructura urbana	Es la cantidad de habitantes beneficiados con obras públicas que ejecuta la Dirección.
Medios de Verificación	Unidad de Medida
Acta de aceptación por la comunidad	Número de habitantes
Desagregación Geográfica	Frecuencia
Municipio de Carmen	Anual
Método de Recopilación de Datos	Fecha de disponibilidad de la Información
Unidad Municipal de Acceso a la Información Pública.	15 días posteriores al término de cada trimestre.
Nombre	Descripción de la Variable
Número total de habitantes en el municipio de Carmen	Es la cantidad total de habitantes del Municipio de Carmen.
Medios de Verificación	Unidad de Medida
Censos estadísticos de cantidad de población del Municipio	Número de habitantes
Desagregación Geográfica	Frecuencia
Municipio de Carmen	Anual
Método de Recopilación de Datos	Fecha de disponibilidad de la Información
Unidad Municipal de Acceso a la Información Pública.	15 días posteriores al término de cada trimestre.

REFERENCIAS ADICIONALES	
Referencia Nacional y/o Internacional:	Alineado a los objetivos de desarrollo sostenibles del PNUB Agenda 2030
Comentario Técnico:	

SERIE ESTADISTICA		
Ciclo	Valor	Periodo
1	76.67%	Anualizado 2022
2	78.33%	Anualizado 2023
3	80.00%	Anualizado 2024

GRÁFICA DE LA SERIE ESTADISTICA





H. AYUNTAMIENTO DEL MUNICIPIO DE CARMEN 2021-2024
DIRECCIÓN DE OBRAS PÚBLICAS
FICHA TECNICA
EJERCICIO FISCAL 2022

DATOS DE IDENTIFICACIÓN DEL PROGRAMA PRESUPUESTARIO (PP)	
Ramo Administrativo:	Obras y Servicios Públicos
Unidad Responsable del PP:	07 Dirección de obras Públicas
Denominación de PP:	16 Infraestructura de calidad para todos

ALINEACIÓN AL PLAN MUNICIPAL DE DESARROLLO 2021-2024	
Misión Estratégica del Plan Municipal de Desarrollo 2021-2024:	Ordenamiento sustentable e infraestructura de calidad para todos.
Objetivo del Plan Municipal de Desarrollo 2021-2024:	Ser un Municipio ordenado, de alta calidad de vida, con menos desigualdades y más oportunidades de desarrollo para todos sus habitantes.
Estrategia del Plan Municipal de Desarrollo 2021-2024:	Vigilar, controlar, revisar y administrar los recursos en la ejecución de los trabajos, materiales y humanos, necesarios para el logro de objetivos, de la obra pública.
Línea de Acción del Plan Municipal de Desarrollo 2021-2024:	Impulsar obras de infraestructura que fortalezcan el desarrollo equilibrado en el municipio

MATRIZ DE INDICADORES PARA RESULTADOS	
Resumen Narrativo:	Impulsar obras de infraestructura que fortalezcan el desarrollo equilibrado en el municipio

INDICADOR			
DATOS DE IDENTIFICACIÓN DEL INDICADOR			
Orden en la MIR:	Propósito	Nombre del Indicador:	Porcentaje de Obras Públicas ejecutadas para el desarrollo de Carmen
Dimensión del Indicador:	Eficacia.	Tipo del Indicador:	Gestión
Definición del Indicador:	Muestra la capacidad de ejecución de obras públicas por la Dirección de Obras Públicas.	Tipo de valor de la Meta:	Absoluto
Formula:	(Número de obras de infraestructura urbana ejecutadas / Número de obras de infraestructura planeadas)X 100	Unidad de Medida:	Porcentual
Desagregación Geográfica:	Municipio de Carmen.	Frecuencia de Medición:	Anual

TRANSVERSALIDAD					
Enfoque de Transversalidad:	Agenda 2030. Objetivo de desarrollo sostenible 9. Construir infraestructuras resilientes, promover la industrialización inclusiva y sostenible y fomentar la innovación.				
Hombre:	123,043	Mujer:	125,802	Total:	248,845

CARACTERÍSTICA DEL INDICADOR		
CARACTERÍSTICA	CALIFICACIÓN	JUSTIFICACIÓN
Claridad	15	Se expresa de manera clara la aplicación del indicador
Relevancia	20	Es de gran relevancia para el crecimiento económico y social
Economía	15	Genera reducción practica en las labores diarias del Ayuntamiento
Monitoreable	20	Este indicador es monitoriable de acuerdo a las actividades
Adecuado	10	Es aplicable en la práctica diaria
Aporte Marginal	20	aporta al Indicador general de eficiencia en el servicio público municipal

SERIE DE INFORMACIÓN DISPONIBLE

CONTACTO DEL INDICADOR					
Nombre:	Adriana	Apellido Paterno:	García	Apellido Materno:	Arjona
Área:	Coordinación de Supervisión y Control de Obras	Puesto:	Coordinador	Correo Electrónico:	agarcía@carmen.gob.mx
Teléfono:	3812870	Lada	938	Extensión:	1117

DETERMINACIÓN DE METAS					
Meta Acumulable:	100%	Comportamiento del Indicador:	100	Factibilidad de la Meta:	100%
Justificación de la Factibilidad	El indicador evalúa la capacidad de la Dirección de ejecutar obras públicas que beneficien al Municipio de Carmen.				

LINEA BASE				
	Valor			Periodo al que corresponde
AÑO	Indicador (relativo)	Numerador (Absoluto)	Denominador (universo de cobertura)	el valor
2022	80	80	80	Trimestres 2022
JUSTIFICACION LINEA BASE	La ejecución para el ejercicio fiscal 2022 supone un universo de 80 obras públicas.			

PARÁMETROS DE SEMAFORIZACIÓN					
Tipo de Valor:	Porcentual				
Umbral Verde:	90-100	Umbral Amarillo:	60-89	Umbral Rojo:	0-59

META DEL TRIENIO		
	Valor	Periodo al que corresponde

AÑO	Indicador (Relativo)	Numerador (Absoluto)	Denominador (universo de cobertura)	el valor
2022-2024	1	240	240	Anualizado 2022-2024

METAS CICLO PRESUPUESTARIO				
	Valor			Periodo al que corresponde
Período según frecuencia de medición	Indicador (relativo)	Numerador (Absoluto)	Denominador (universo de cobertura)	el valor
Periodo 1	100.00%	80.00	80	Anualizado 2022
Periodo 2	100.00%	80.00	80	Anualizado 2023
Periodo 3	100.00%	80.00	80	Anualizado 2024

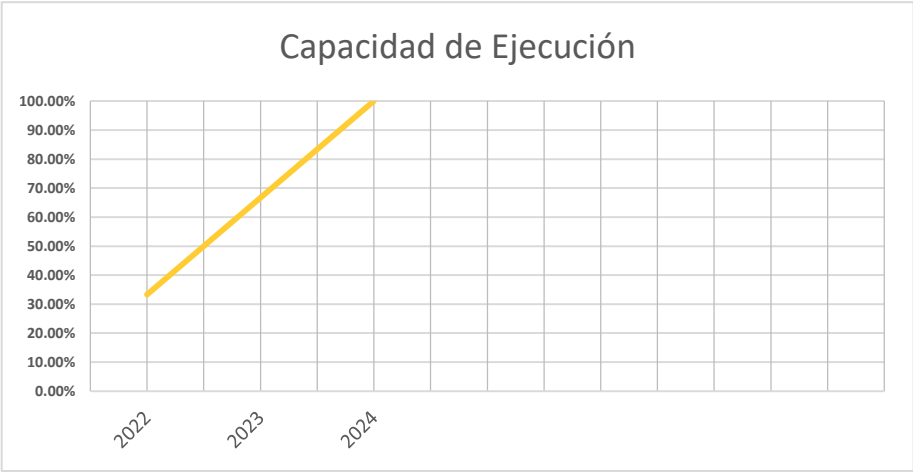
CARACTERÍSTICAS DE LAS VARIABLES	
Número de variables:	2
Nombre	Descripción de la Variable
Número de obras de infraestructura urbana ejecutadas.	Es el número de de obras públicas que ejecuta la Dirección.
Medios de Verificación	Unidad de Medida
Contratos de obra pública	Contrato de obra pública
Desagregación Geográfica	Frecuencia
Municipio de Carmen	Trimestral
Método de Recopilación de Datos	Fecha de disponibilidad de la Información
Unidad Municipal de Acceso a la Información Pública.	15 días posteriores al término de cada trimestre.
Nombre	Descripción de la Variable
Número de obras de infraestructura planeadas.	Es el número de procedimientos de contratación de las obras públicas.
Medios de Verificación	Unidad de Medida
Contratos de obras públicas.	Procedimientos de contratación
Desagregación Geográfica	Frecuencia
Municipio de Carmen	Trimestral
Método de Recopilación de Datos	Fecha de disponibilidad de la Información
Unidad Municipal de Acceso a la Información Pública.	15 días posteriores al término de cada trimestre.

REFERENCIAS ADICIONALES	
Referencia Nacional y/o Internacional:	Alineado a los objetivos de desarrollo sostenibles del PNUB Agenda 2030
Comentario Técnico:	

SERIE ESTADISTICA		
Ciclo	Valor	Periodo

1	33.33%	2022
2	66.67%	2023
3	100.00%	2024

GRÁFICA DE LA SERIE ESTADISTICA



H. AYUNTAMIENTO DEL MUNICIPIO DE CARMEN 2021-2024
DIRECCIÓN DE OBRAS PÚBLICAS
FICHA TECNICA
EJERCICIO FISCAL 2022

DATOS DE IDENTIFICACIÓN DEL PROGRAMA PRESUPUESTARIO (PP)	
Ramo Administrativo:	Obras y Servicios Públicos
Unidad Responsable del PP:	07 Dirección de obras Públicas
Denominación de PP:	16 Infraestructura de calidad para todos

ALINEACIÓN AL PLAN MUNICIPAL DE DESARROLLO 2021-2024	
Misión Estratégica del Plan Municipal de Desarrollo 2021-2024:	Ordenamiento sustentable e infraestructura de calidad para todos..
Objetivo del Plan Municipal de Desarrollo 2021-2024:	Ser un Municipio ordenado, de alta calidad de vida, con menos desigualdades y más oportunidades de desarrollo para todos sus habitantes.
Estrategia del Plan Municipal de Desarrollo 2021-2024:	Vigilar, controlar, revisar y administrar los recursos en la ejecución de los trabajos, materiales y humanos, necesarios para el logro de objetivos, de la obra pública.
Línea de Acción del Plan Municipal de Desarrollo 2021-2024:	Impulsar obras de infraestructura que fortalezcan el desarrollo equilibrado en el municipio

MATRIZ DE INDICADORES PARA RESULTADOS	
Resumen Narrativo:	Impulsar obras de infraestructura que fortalezcan el desarrollo equilibrado en el municipio

INDICADOR			
DATOS DE IDENTIFICACIÓN DEL INDICADOR			
Orden en la MIR:	C1	Nombre del Indicador:	Porcentaje de los recursos ejercidos eficazmente
Dimensión del Indicador:	Eficacia.	Tipo del Indicador:	Estratégico
Definición del Indicador:	Indicador de la capacidad de administrar los recursos financieros, materiales y humanos para el logro de los objetivos de la Administración Pública del Municipio de Carmen.	Tipo de valor de la Meta:	Relativo
Formula:	(Total de la Inversión ejercida en infraestructura / Inversión Publica destinada a infraestructura) x 100	Unidad de Medida:	Porcentual
Desagregación Geográfica:	Municipio de Carmen.	Frecuencia de Medición:	Anual

TRANSVERSALIDAD					
Enfoque de Transversalidad:	Agenda 2030. Objetivo de desarrollo sostenible 16. Promover sociedades pacíficas e inclusivas para el desarrollo sostenible, facilitar el acceso a la justicia para todos y construir a todos los niveles instituciones eficaces e inclusivas que rindan cuentas.				
Hombre:	123,043	Mujer:	125,802	Total:	248,845

CARACTERÍSTICA DEL INDICADOR		
CARACTERÍSTICA	CALIFICACIÓN	JUSTIFICACIÓN
Claridad	15	Se expresa de manera clara la aplicación del indicador
Relevancia	20	Es de gran relevancia para el crecimiento económico y social

Economía	15	Genera reducción practica en las labores diarias del Ayuntamiento
Monitoreable	20	Este indicador es monitoriable de acuerdo a las actividades
Adecuado	10	Es aplicable en la práctica diaria
Aporte Marginal	20	aporta al Indicador general de eficiencia en el servicio público municipal

SERIE DE INFORMACIÓN DISPONIBLE					

CONTACTO DEL INDICADOR					
Nombre:	Luis Carlos	Apellido Paterno:	Cruz	Apellido Materno:	Casas
Área:	Subdirección de Proyectos y Control de Obras	Puesto:	Subdirector	Correo Electrónico:	lcruz@carmen.gob.mx
Teléfono:	3812870	Lada	938	Extensión:	1254

DETERMINACIÓN DE METAS					
Meta Acumulable:	100%	Comportamiento del Indicador:	100	Factibilidad de la Meta:	100%
Justificación de la Factibilidad	El indicador evalúa la capacidad de la Dirección de administrar los recursos financieros, materiales y humanos para el logro de los objetivos de la Administración Pública del Municipio de Carmen.				

LINEA BASE				
	Valor			Periodo al que corresponde
AÑO	Indicador (relativo)	Numerador (Absoluto)	Denominador (universo de cobertura)	el valor
2022	100%	180	180	Anualizado 2022
JUSTIFICACION LINEA BASE	La ejecución para el ejercicio fiscal 2022 supone una inversión de 180 MDP destinados a obras públicas.			

PARÁMETROS DE SEMAFORIZACIÓN					
Tipo de Valor:	Porcentual				
Umbral Verde:	90-100	Umbral Amarillo:	60-89	Umbral Rojo:	0-59

META DEL TRIENIO				
	Valor			Periodo al que corresponde
AÑO	Indicador (Relativo)	Numerador (Absoluto)	Denominador (universo de cobertura)	el valor
2022-2024	1	540	540	Anualizado 2022-2024

METAS CICLO PRESUPUESTARIO				
	Valor			Periodo al que corresponde
Período según frecuencia de medición	Indicador (relativo)	Numerador (Absoluto)	Denominador (universo de cobertura)	el valor
Periodo 1	100%	180	180	Anualizado 2022
Periodo 2	100%	180	180	Anualizado 2023
Periodo 3	100%	180	180	Anualizado 2024

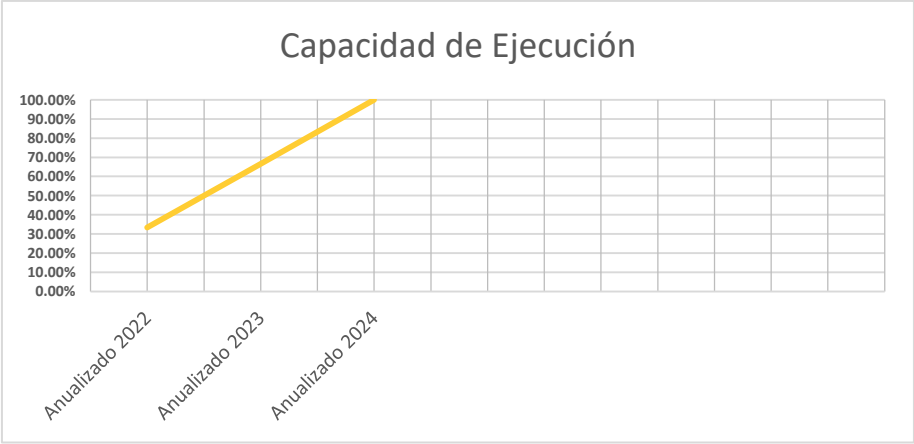
CARACTERÍSTICAS DE LAS VARIABLES					
----------------------------------	--	--	--	--	--

Número de variables:	2
Nombre	Descripción de la Variable
Total de la Inversión ejercida en infraestructura	Es el importe de la inversión ejercida en infraestructura de obras públicas que ejecuta la Dirección.
Medios de Verificación	Unidad de Medida
Contratos de obra pública	Contrato de obra pública
Desagregación Geográfica	Frecuencia
Municipio de Carmen	Anual
Método de Recopilación de Datos	Fecha de disponibilidad de la Información
Unidad Municipal de Acceso a la Información Pública.	15 días posteriores al término de cada trimestre.
Nombre	Descripción de la Variable
Inversión Publica destinada a infraestructura	Es el importe de la inversión destinada a infraestructura de obras públicas que ejecuta la Dirección.
Medios de Verificación	Unidad de Medida
Contratos de obras públicas.	Contratos
Desagregación Geográfica	Frecuencia
Municipio de Carmen	Anual
Método de Recopilación de Datos	Fecha de disponibilidad de la Información
Unidad Municipal de Acceso a la Información Pública.	15 días posteriores al término de cada trimestre.

REFERENCIAS ADICIONALES	
Referencia Nacional y/o Internacional:	Alineado a los objetivos de desarrollo sostenibles del PNUB Agenda 2030
Comentario Técnico:	

SERIE ESTADISTICA		
Ciclo	Valor	Periodo
1	33.33%	Anualizado 2022
2	66.67%	Anualizado 2023
3	100.00%	Anualizado 2024

GRÁFICA DE LA SERIE ESTADISTICA





H. AYUNTAMIENTO DEL MUNICIPIO DE CARMEN 2021-2024
DIRECCIÓN DE OBRAS PÚBLICAS
FICHA TECNICA
EJERCICIO FISCAL 2022

DATOS DE IDENTIFICACIÓN DEL PROGRAMA PRESUPUESTARIO (PP)	
Ramo Administrativo:	Obras y Servicios Públicos
Unidad Responsable del PP:	07 Dirección de obras Públicas
Denominación de PP:	16 Infraestructura de calidad para todos

ALINEACIÓN AL PLAN MUNICIPAL DE DESARROLLO 2021-2024	
Misión Estratégica del Plan Municipal de Desarrollo 2021-2024:	Ordenamiento sustentable e infraestructura de calidad para todos.
Objetivo del Plan Municipal de Desarrollo 2021-2024:	Ser un Municipio ordenado, de alta calidad de vida, con menos desigualdades y más oportunidades de desarrollo para todos sus habitantes.
Estrategia del Plan Municipal de Desarrollo 2021-2024:	Vigilar, controlar, revisar y administrar los recursos en la ejecución de los trabajos, materiales y humanos, necesarios para el logro de objetivos, de la obra pública.
Línea de Acción del Plan Municipal de Desarrollo 2021-2024:	Impulsar programas de pavimentación de vialidades públicas, construcción, reposición y bacheo.

MATRIZ DE INDICADORES PARA RESULTADOS	
Resumen Narrativo:	Programa de pavimentación de vialidades públicas, construcción, reposición y bacheo.

INDICADOR			
DATOS DE IDENTIFICACIÓN DEL INDICADOR			
Orden en la MIR:	C1 A1	Nombre del Indicador:	Índice de calles pavimentadas en buen estado.
Dimensión del Indicador:	Eficiencia.	Tipo del Indicador:	Gestión
Definición del Indicador:	Muestra el porcentaje de calles en buen estado del total de km de vialidades y calles pavimentadas.	Tipo de valor de la Meta:	Relativo
Formula:	(Km de calles pavimentadas en buen estado / Número de total de Km de calles pavimentadas) X 100	Unidad de Medida:	Porcentual
Desagregación Geográfica:	Municipio de Carmen.	Frecuencia de Medición:	Trimestral

TRANSVERSALIDAD					
Enfoque de Transversalidad:	Agenda 2030. Objetivo de desarrollo sostenible 9. Construir infraestructuras resilientes, promover la industrialización inclusiva y sostenible y fomentar la innovación.				
Hombre:	123,043	Mujer:	125,802	Total:	248,845

CARACTERÍSTICA DEL INDICADOR		
CARACTERÍSTICA	CALIFICACIÓN	JUSTIFICACIÓN
Claridad	10	Se expresa de manera clara la aplicación del indicador
Relevancia	20	Es de gran relevancia para el crecimiento económico y social
Economía	10	Genera reducción practica en las labores diarias del Ayuntamiento
Monitoreable	20	Este indicador es monitoriable de acuerdo a las actividades
Adecuado	20	Es aplicable en la práctica diaria
Aporte Marginal	20	aporta al Indicador general de eficiencia en el servicio público municipal

SERIE DE INFORMACIÓN DISPONIBLE

CONTACTO DEL INDICADOR					
Nombre :	Juan Ramón	Apellido Paterno:	Casanova	Apellido Materno:	García
Área:		Puesto:	Subdirector operativo	Correo Electrónico:	jrcasanova@carmen.gob.mx
Teléfono:	3812870	Lada	938	Extensión:	1117

DETERMINACIÓN DE METAS					
Meta Acumutable:	83%	Comportamiento del Indicador:	Ascendente	Factibilidad de la Meta:	90%
Justificación de la Factibilidad	Se cuenta con recursos presupuestales para la ejecución del programa de pavimentación.				

LINEA BASE				
	Valor			Periodo al que corresponde
AÑO	Indicador (relativo)	Numerador (Absoluto)	Denominador (universo de cobertura)	el valor
2021	380	412	570	2022
JUSTIFICACION LINEA BASE	El indicador considera que dos tercios del total de las vialidades pavimentadas se encuentran en buen estado.			

PARÁMETROS DE SEMAFORIZACIÓN					
Tipo de Valor:	Porcentual				
Umbral Verde:	90-100	Umbral Amarillo:	60-89	Umbral Rojo:	0-59

META DEL TRIENIO		
	Valor	Periodo al que corresponde

AÑO	Indicador (Relativo)	Numerador (Absoluto)	Denominador (universo de cobertura)	el valor
2022-2024	380	475	570	2022-2024

METAS CICLO PRESUPUESTARIO				
	Valor			Periodo al que corresponde
Periodo según frecuencia de medición	Indicador (relativo)	Numerador (Absoluto)	Denominador (universo de cobertura)	el valor
Periodo 1	38%	388	570	Enero-Marzo
Periodo 2	38%	396	570	Abril-Junio
Periodo 3	38%	404	570	Julio-Septiembre
Periodo 4	38%	412	570	Octubre-Diciembre

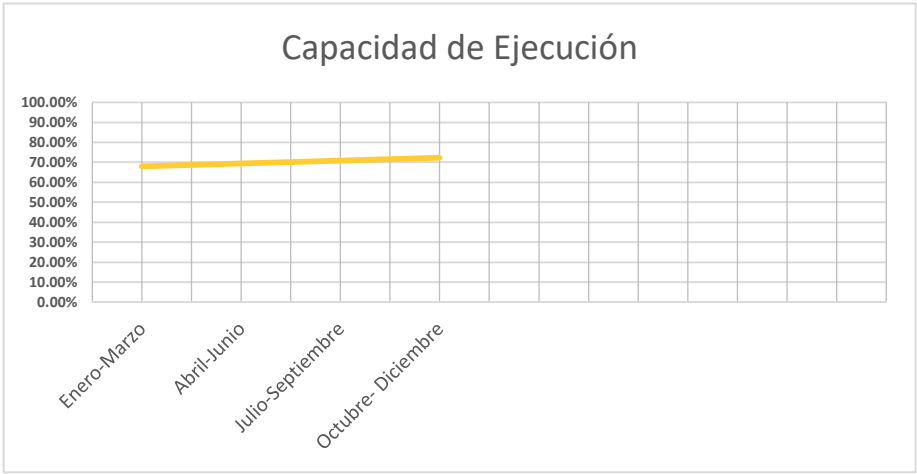
CARACTERÍSTICAS DE LAS VARIABLES	
Número de variables:	2
Nombre	Descripción de la Variable
Km de calles pavimentadas en buen estado	Es la cantidad de km de calles y vialidades que ejecuta la Dirección.
Medios de Verificación	Unidad de Medida
Reportes	km
Desagregación Geográfica	Frecuencia
Municipio de Carmen	Trimestral
Método de Recopilación de Datos	Fecha de disponibilidad de la Información
Unidad Municipal de Acceso a la Información Pública.	15 días posteriores al término de cada trimestre.
Nombre	Descripción de la Variable
Número de total de Km de calles pavimentadas.	Es la cantidad total de km de calles y vialidades pavimentadas en el Municipio de Carmen.
Medios de Verificación	Unidad de Medida
Reportes	Km
Desagregación Geográfica	Frecuencia
Municipio de Carmen	Trimestral
Método de Recopilación de Datos	Fecha de disponibilidad de la Información
Unidad Municipal de Acceso a la Información Pública.	15 días posteriores al término de cada trimestre.

REFERENCIAS ADICIONALES	
Referencia Nacional y/o Internacional:	Alineado a los objetivos de desarrollo sostenibles del PNUB Agenda 2030
Comentario Técnico:	

SERIE ESTADISTICA		
Ciclo	Valor	Periodo

1	68.07%	Enero-Marzo
2	69.47%	Abril-Junio
3	70.88%	Julio-Septiembre
4	72.28%	Octubre- Diciembre

GRÁFICA DE LA SERIE ESTADISTICA





H. AYUNTAMIENTO DEL MUNIPIO DE CARMEN 2021-2024
DIRECCIÓN DE OBRAS PÚBLICAS
FICHA TECNICA
EJERCICIO FISCAL 2022

DATOS DE IDENTIFICACIÓN DEL PROGRAMA PRESUPUESTARIO (PP)	
Ramo Administrativo:	Obras y Servicios Públicos
Unidad Responsable del PP:	07 Dirección de obras Públicas
Denominación de PP:	16 Infraestructura de calidad para todos

ALINEACIÓN AL PLAN MUNICIPAL DE DESARROLLO 2021-2024	
Misión Estratégica del Plan Municipal de Desarrollo 2021-2024:	Ordenamiento sustentable e infraestructura de calidad para todos.
Objetivo del Plan Municipal de Desarrollo 2021-2024:	Ser un Municipio ordenado, de alta calidad de vida, con menos desigualdades y más oportunidades de desarrollo para todos sus habitantes.
Estrategia del Plan Municipal de Desarrollo 2021-2024:	Vigilar, controlar, revisar y administrar los recursos en la ejecución de los trabajos, materiales y humanos, necesarios para el logro de objetivos, de la obra pública.
Línea de Acción del Plan Municipal de Desarrollo 2021-2024:	Programa de "Techumbres tipo domo" en espacios educativos y de acondicionamiento físico.

MATRIZ DE INDICADORES PARA RESULTADOS	
Resumen Narrativo:	C1 A2 Programa de "Techumbres tipo domo" en espacios educativos y de acondicionamiento físico.

INDICADOR			
DATOS DE IDENTIFICACIÓN DEL INDICADOR			
Orden en la MIR:	C1 A2	Nombre del Indicador:	Índice de espacios deportivos y educativos de calidad
Dimensión del Indicador:	Eficiencia.	Tipo del Indicador:	Gestión
Definición del Indicador:	El indicador muestra el índice de espacios educativos y deportivos que cuentan con infraestructura de calidad.	Tipo de valor de la Meta:	Relativo
Formula:	(Número de techumbres tipo domo construidas / Número total de techumbres tipo domo necesarios en el municipio)	Unidad de Medida:	índice
Desagregación Geográfica:	Municipio de Carmen.	Frecuencia de Medición:	Trimestral

TRANSVERSALIDAD					
Enfoque de Transversalidad:	Agenda 2030. Objetivos de desarrollo sostenible 3 y 4: Garantizar una vida sana y promover el bienestar de todos a todas las edades; Garantizar una educación inclusiva y equitativa de calidad y promover oportunidades de aprendizaje permanente para todos.				
Hombre:	25,182	Mujer:	25,748	Total:	50,930

CARACTERÍSTICA DEL INDICADOR		
CARACTERÍSTICA	CALIFICACIÓN	JUSTIFICACIÓN
Claridad	15	Se expresa de manera clara la aplicación del indicador
Relevancia	25	Es de gran relevancia para el crecimiento económico y social

Economía	10	Genera reducción practica en las labores diarias del Ayuntamiento
Monitoreable	20	Este indicador es monitoriable de acuerdo a las actividades
Adecuado	15	Es aplicable en la práctica diaria
Aporte Marginal	15	aporta al Indicador general de eficiencia en el servicio público municipal

SERIE DE INFORMACIÓN DISPONIBLE		

CONTACTO DEL INDICADOR					
Nombre:	Carlos Miguel	Apellido Paterno:	Herrera	Apellido Materno:	Navarrete
Área:	Coordinación de Supervisión y Control de Obras	Puesto:	Coordinador	Correo Electrónico:	cherrera@carmen.gob.mx
Teléfono:	3812870	Lada	938	Extensión:	1141

DETERMINACIÓN DE METAS					
Meta Acumulable:	3%	Comportamiento del Indicador:	Ascendente	Factibilidad de la Meta:	95%
Justificación de la Factibilidad	Se cuenta con recursos presupuestales y humanos para supervisar y vigilar que el el programa de construcción de techumbres tipo domo sea ejecutado por la Dirección.				

LINEA BASE				
	Valor			Periodo al que corresponde
AÑO	Indicador (relativo)	Numerador (Absoluto)	Denominador (universo de cobertura)	el valor
2021	0.15	72	480	2022
JUSTIFICACION LINEA BASE	Se considera un índice de 0.15 de espacios educativos y deportivos que ya cuentan con techumbres tipo domo.			

PARÁMETROS DE SEMAFORIZACIÓN					
Tipo de Valor:	Porcentual				
Umbral Verde:	90-100	Umbral Amarillo:	60-89	Umbral Rojo:	0-59

META DEL TRIENIO				
	Valor			Periodo al que corresponde
AÑO	Indicador (Relativo)	Numerador (Absoluto)	Denominador (universo de cobertura)	el valor
2022-2024	0.25	120	480	2022-2024

METAS CICLO PRESUPUESTARIO				
	Valor			Periodo al que corresponde
Período según frecuencia de medición	Indicador (relativo)	Numerador (Absoluto)	Denominador (universo de cobertura)	el valor
Periodo 1	15.83%	76.00	480	Enero-Marzo
Periodo 2	16.88%	81.00	480	Abril-Junio
Periodo 3	17.92%	86.00	480	Julio-Septiembre

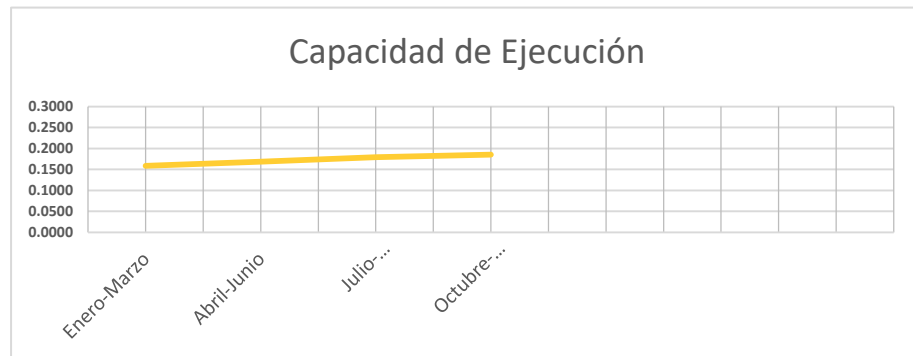
Periodo 4	0.185416667	89	480	Octubre-Diciembre
-----------	-------------	----	-----	-------------------

CARACTERÍSTICAS DE LAS VARIABLES	
Número de variables:	2
Nombre	Descripción de la Variable
Número de techumbres tipo domo construidas	Es la cantidad de estructuras tipo domo construidas en espacios públicos que ejecuta la Dirección.
Medios de Verificación	Unidad de Medida
Actas de entrega - recepción física.	Actas.
Desagregación Geográfica	Frecuencia
Municipio de Carmen	Trimestral
Método de Recopilación de Datos	Fecha de disponibilidad de la Información
Unidad Municipal de Acceso a la Información Pública.	15 días posteriores al término de cada trimestre.
Nombre	Descripción de la Variable
Número total de techumbres tipo domo necesarios en el municipio	Es la cantidad de estructuras domóticas autorizadas para construcción en espacios públicos en el Municipio de Carmen.
Medios de Verificación	Unidad de Medida
atlas estadístico espacios educativos	Muebles educativos
Desagregación Geográfica	Frecuencia
Municipio de Carmen	Trimestral
Método de Recopilación de Datos	Fecha de disponibilidad de la Información
Unidad Municipal de Acceso a la Información Pública.	15 días posteriores al término de cada trimestre.

REFERENCIAS ADICIONALES	
Referencia Nacional y/o Internacional:	Alineado a los objetivos de desarrollo sostenibles del PNUB Agenda 2030
Comentario Técnico:	

SERIE ESTADISTICA		
Ciclo	Valor	Periodo
1	15.83%	Enero-Marzo
2	16.88%	Abril-Junio
3	17.92%	Julio-Septiembre
4	18.54%	Octubre- Diciembre

GRÁFICA DE LA SERIE ESTADISTICA





H. AYUNTAMIENTO DEL MUNICIPIO DE CARMEN 2021-2024
DIRECCIÓN DE OBRAS PÚBLICAS
FICHA TECNICA
EJERCICIO FISCAL 2022

DATOS DE IDENTIFICACIÓN DEL PROGRAMA PRESUPUESTARIO (PP)	
Ramo Administrativo:	Obras y Servicios Públicos
Unidad Responsable del PP:	07 Dirección de obras Públicas
Denominación de PP:	16 Infraestructura de calidad para todos

ALINEACIÓN AL PLAN MUNICIPAL DE DESARROLLO 2021-2024	
Misión Estratégica del Plan Municipal de Desarrollo 2021-2024:	Ordenamiento sustentable e infraestructura de calidad para todos.
Objetivo del Plan Municipal de Desarrollo 2021-2024:	Ser un Municipio ordenado, de alta calidad de vida, con menos desigualdades y más oportunidades de desarrollo para todos sus habitantes.
Estrategia del Plan Municipal de Desarrollo 2021-2024:	Vigilar, controlar, revisar y administrar los recursos en la ejecución de los trabajos, materiales y humanos, necesarios para el logro de objetivos, de la obra pública.
Línea de Acción del Plan Municipal de Desarrollo 2021-2024:	Impulsar el más amplio Programa Alumbrado Público para Todos

MATRIZ DE INDICADORES PARA RESULTADOS	
Resumen Narrativo:	C1 A3 Programa "Alumbrado Público para Todos"

INDICADOR			
DATOS DE IDENTIFICACIÓN DEL INDICADOR			
Orden en la MIR:	C1 A3	Nombre del Indicador:	Índice de Calles y Avenidas con déficit de Alumbrado Público
Dimensión del Indicador:	Eficiencia.	Tipo del Indicador:	Gestión
Definición del Indicador:	Indicador de la capacidad de ejecución de la Dirección de Obras Públicas del Municipio de Carmen.	Tipo de valor de la Meta:	Relativo
Formula:	(Km de Calles y/o Avenidas con alumbrado eficiente / Total de Km de Calles y/o Avenidas) X 100	Unidad de Medida:	Porcentual
Desagregación Geográfica:	Municipio de Carmen.	Frecuencia de Medición:	Trimestral

TRANSVERSALIDAD					
Enfoque de Transversalidad:	Agenda 2030. Objetivo de desarrollo sostenible 9. Lograr que las ciudades y los asentamientos humanos sean inclusivos, seguros, resilientes y sostenibles.				
Hombre:	123,043	Mujer:	125,802	Total:	248,845

CARACTERÍSTICA DEL INDICADOR		
CARACTERÍSTICA	CALIFICACIÓN	JUSTIFICACIÓN
Claridad	10	Se expresa de manera clara la aplicación del indicador
Relevancia	20	Es de gran relevancia para el crecimiento económico y social
Economía	10	Genera reducción practica en las labores diarias del Ayuntamiento
Monitoreable	10	Este indicador es monitoriable de acuerdo a las actividades
Adecuado	20	Es aplicable en la práctica diaria
Aporte Marginal	30	aporta al Indicador general de eficiencia en el servicio público municipal

SERIE DE INFORMACIÓN DISPONIBLE

CONTACTO DEL INDICADOR					
Nombre:	Carlos Miguel	Apellido Paterno:	Herrera	Apellido Materno:	Navarrete
Área:	Coordinación de Supervisión y Control de Obras	Puesto:	Coordinador	Correo Electrónico:	cherrera@carmen.gob.mx
Teléfono:	3812870	Lada	938	Extensión:	1141

DETERMINACIÓN DE METAS					
Meta Acumulable:	100%	Comportamiento del Indicador:	15	Factibilidad de la Meta:	95%
Justificación de la Factibilidad	El indicador evalúa la capacidad de la Dirección de ejecutar obras públicas que beneficien al Municipio de Carmen.				

LINEA BASE				
	Valor			Periodo al que corresponde
AÑO	Indicador (relativo)	Numerador (Absoluto)	Denominador (universo de cobertura)	el valor
2021	80%	456	570	2022
JUSTIFICACION LINEA BASE	Se considera que el 80% de vialidades ya cuenta con alumbrado público eficiente.			

PARÁMETROS DE SEMAFORIZACIÓN					
Tipo de Valor:	Porcentual				
Umbral Verde:	90-100	Umbral Amarillo:	60-89	Umbral Rojo:	0-59

META DEL TRIENIO		
	Valor	Periodo al que corresponde

AÑO	Indicador (Relativo)	Numerador (Absoluto)	Denominador (universo de cobertura)	el valor
2022-2024	89%	510	570	2022-2024

METAS CICLO PRESUPUESTARIO				
	Valor			Periodo al que corresponde
Período según frecuencia de medición	Indicador (relativo)	Numerador (Absoluto)	Denominador (universo de cobertura)	el valor
Periodo 1	80.79%	460.50	570	Enero-Marzo
Periodo 2	81.58%	465.00	570	Abril-Junio
Periodo 3	82.37%	469.50	570	Julio-Septiembre
Periodo 4	83%	474	570	Octubre-Diciembre

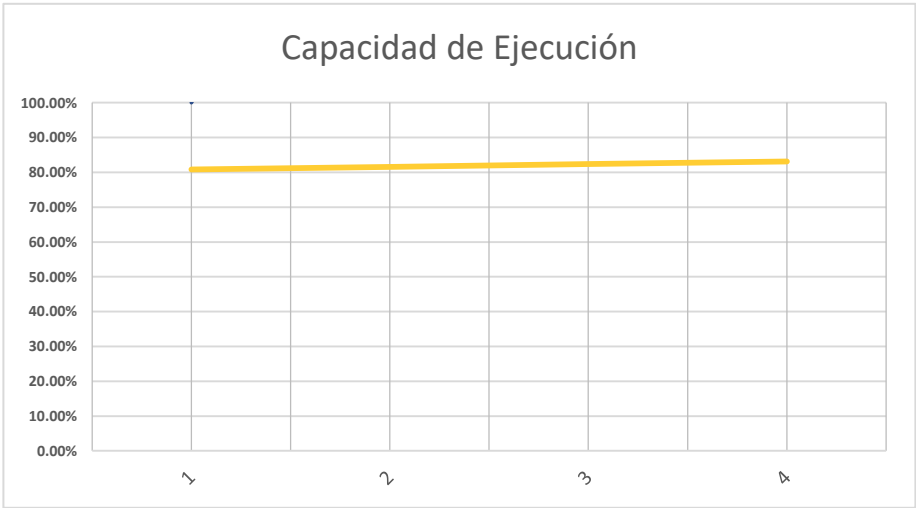
CARACTERÍSTICAS DE LAS VARIABLES	
Número de variables:	2
Nombre	Descripción de la Variable
Km de Calles y/o Avenidas con alumbrado eficiente.	Es la cantidad de Km de calles y vialidades que cuentan con alumbrado público eficiente.
Medios de Verificación	Unidad de Medida
Contratos de obra pública	Contrato de obra pública
Desagregación Geográfica	Frecuencia
Municipio de Carmen	Trimestral
Método de Recopilación de Datos	Fecha de disponibilidad de la Información
Unidad Municipal de Acceso a la Información Pública.	15 días posteriores al término de cada trimestre.
Nombre	Descripción de la Variable
Total de Km de Calles y/o Avenidas	Es la cantidad total de Km de calles y vialidades urbanizadas del Municipio de Carmen.
Medios de Verificación	Unidad de Medida
Oficio de aprobación	Anexo técnico de aprobación
Desagregación Geográfica	Frecuencia
Municipio de Carmen	Trimestral
Método de Recopilación de Datos	Fecha de disponibilidad de la Información
Unidad Municipal de Acceso a la Información Pública.	15 días posteriores al término de cada trimestre.

REFERENCIAS ADICIONALES	
Referencia Nacional y/o Internacional:	Alineado a los objetivos de desarrollo sostenibles del PNUB Agenda 2030
Comentario Técnico:	

SERIE ESTADISTICA		
Ciclo	Valor	Periodo

1	80.79%	Enero-Marzo
2	81.58%	Abril-Junio
3	82.37%	Julio-Septiembre
4	83.16%	Octubre- Diciembre

GRÁFICA DE LA SERIE ESTADISTICA



H. AYUNTAMIENTO DEL MUNICIPIO DE CARMEN 2021-2024
DIRECCIÓN DE OBRAS PÚBLICAS
FICHA TECNICA
EJERCICIO FISCAL 2022

DATOS DE IDENTIFICACIÓN DEL PROGRAMA PRESUPUESTARIO (PP)	
Ramo Administrativo:	Obras y Servicios Públicos
Unidad Responsable del PP:	07 Dirección de obras Públicas
Denominación de PP:	16 Infraestructura de calidad para todos

ALINEACIÓN AL PLAN MUNICIPAL DE DESARROLLO 2021-2024	
Misión Estratégica del Plan Municipal de Desarrollo 2021-2024:	Ordenamiento sustentable e infraestructura de calidad para todos.
Objetivo del Plan Municipal de Desarrollo 2021-2024:	Ser un Municipio ordenado, de alta calidad de vida, con menos desigualdades y más oportunidades de desarrollo para todos sus habitantes.
Estrategia del Plan Municipal de Desarrollo 2021-2024:	Vigilar, controlar, revisar y administrar los recursos en la ejecución de los trabajos, materiales y humanos, necesarios para el logro de objetivos, de la obra pública.
Línea de Acción del Plan Municipal de Desarrollo 2021-2024:	Implementar el Programa de construcción de banquetas con accesibilidad universal.

MATRIZ DE INDICADORES PARA RESULTADOS	
Resumen Narrativo:	C1 A4 Programa de construcción de banquetas con accesibilidad universal.

INDICADOR			
DATOS DE IDENTIFICACIÓN DEL INDICADOR			
Orden en la MIR:	C1 A4	Nombre del Indicador:	Índice de banquetas accesibles
Dimensión del Indicador:	Eficiencia.	Tipo del Indicador:	Gestión
Definición del Indicador:	Indicador de la capacidad de ejecución de la Dirección de Obras Públicas del Municipio de Carmen.	Tipo de valor de la Meta:	Relativo
Formula:	(Km de banquetas construidas en espacios públicos / Km proyectados de construcción de banquetas en espacios públicos)	Unidad de Medida:	Porcentual
Desagregación Geográfica:	Municipio de Carmen.	Frecuencia de Medición:	Trimestral

TRANSVERSALIDAD					
Enfoque de Transversalidad:	Agenda 2030. Objetivo de desarrollo sostenible 9. Construir infraestructuras resilientes, promover la industrialización inclusiva y sostenible y fomentar la innovación.				
Hombre:	123,043	Mujer:	125,802	Total:	248,845

CARACTERÍSTICA DEL INDICADOR		
CARACTERÍSTICA	CALIFICACIÓN	JUSTIFICACIÓN
Claridad	20	Se expresa de manera clara la aplicación del indicador
Relevancia	10	Es de gran relevancia para el crecimiento económico y social
Economía	10	Genera reducción practica en las labores diarias del Ayuntamiento
Monitoreable	20	Este indicador es monitoriable de acuerdo a las actividades

Adecuado	20	Es aplicable en la práctica diaria
Aporte Marginal	20	aporta al Indicador general de eficiencia en el servicio público municipal

SERIE DE INFORMACIÓN DISPONIBLE

CONTACTO DEL INDICADOR					
Nombre:	Juan Ramón	Apellido Paterno:	Casanova	Apellido Materno:	García
Área:		Puesto:	Subdirector operativo	Correo Electrónico:	jrcasanova@carmen.gob.mx
Teléfono:	3812870	Lada	938	Extensión:	1117

DETERMINACIÓN DE METAS					
Meta Acumulable:	100%	Comportamiento del Indicador:	80	Factibilidad de la Meta:	80
Justificación de la Factibilidad	El indicador evalúa la capacidad de la Dirección de ejecutar obras públicas que benefician al Municipio de Carmen.				

LINEA BASE				
	Valor			Periodo al que corresponde
AÑO	Indicador (relativo)	Numerador (Absoluto)	Denominador (universo de cobertura)	el valor
2022	3-3.75	15	15	Trimestres 2022
JUSTIFICACION LINEA BASE	Para el ejercicio fiscal 2022 se supone la construcción de 15 km de banquetas con accesibilidad universal.			

PARÁMETROS DE SEMAFORIZACIÓN					
Tipo de Valor:	Porcentual				
Umbral Verde:	100-90	Umbral Amarillo:	80-60	Umbral Rojo:	50-0

META DEL TRIENIO				
	Valor			Periodo al que corresponde
AÑO	Indicador (Relativo)	Numerador (Absoluto)	Denominador (universo de cobertura)	el valor
2022-2024	36	45	45	Anualizado 2022-2024

METAS CICLO PRESUPUESTARIO				
	Valor			Periodo al que corresponde
Período según frecuencia de medición	Indicador (relativo)	Numerador (Absoluto)	Denominador (universo de cobertura)	el valor
Periodo 1	300%	3.75	15 km	Enero-Marzo
Periodo 2	300%	3.75	15 km	Abril-Junio
Periodo 3	300%	3.75	15 km	Julio-Septiembre
Periodo 4	3	3.75	15 km	Octubre-Diciembre

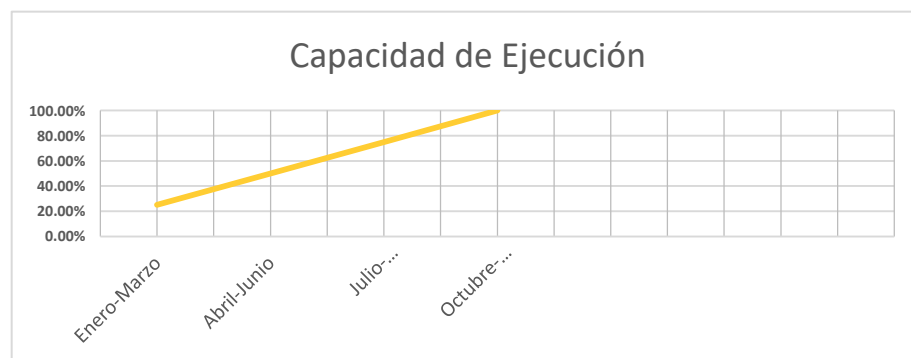
CARACTERÍSTICAS DE LAS VARIABLES	
Número de variables:	2

Nombre	Descripción de la Variable
Km de banquetas construidas en espacios públicos.	Es la cantidad de km de banquetas construidas en espacios públicos que ejecuta la Dirección.
Medios de Verificación	Unidad de Medida
Reportes	km
Desagregación Geográfica	Frecuencia
Municipio de Carmen	Trimestral
Método de Recopilación de Datos	Fecha de disponibilidad de la Información
Unidad Municipal de Acceso a la Información Pública.	15 días posteriores al término de cada trimestre.
Nombre	Descripción de la Variable
Km proyectados de construcción de banquetas en espacios públicos	Es la cantidad de km de construcción de banquetas en espacios públicos proyectadas para ejecución por la Dirección.
Medios de Verificación	Unidad de Medida
Reportes	Km
Desagregación Geográfica	Frecuencia
Municipio de Carmen	Trimestral
Método de Recopilación de Datos	Fecha de disponibilidad de la Información
Unidad Municipal de Acceso a la Información Pública.	15 días posteriores al término de cada trimestre.

REFERENCIAS ADICIONALES	
Referencia Nacional y/o Internacional:	Alineado a los objetivos de desarrollo sostenibles del PNUB Agenda 2030
Comentario Técnico:	

SERIE ESTADISTICA		
Ciclo	Valor	Periodo
1	25%	Enero-Marzo
2	50%	Abril-Junio
3	75%	Julio-Septiembre
4	100%	Octubre- Diciembre

GRÁFICA DE LA SERIE ESTADISTICA





H. AYUNTAMIENTO DEL MUNICIPIO DE CARMEN 2021-2024
DIRECCIÓN DE OBRAS PÚBLICAS
FICHA TECNICA
EJERCICIO FISCAL 2022

DATOS DE IDENTIFICACIÓN DEL PROGRAMA PRESUPUESTARIO (PP)	
Ramo Administrativo:	Obras y Servicios Públicos
Unidad Responsable del PP:	07 Dirección de obras Públicas
Denominación de PP:	16 Infraestructura de calidad para todos

ALINEACIÓN AL PLAN MUNICIPAL DE DESARROLLO 2021-2024	
Misión Estratégica del Plan Municipal de Desarrollo 2021-2024:	Ordenamiento sustentable e infraestructura de calidad para todos.
Objetivo del Plan Municipal de Desarrollo 2021-2024:	Ser un Municipio ordenado, de alta calidad de vida, con menos desigualdades y más oportunidades de desarrollo para todos sus habitantes.
Estrategia del Plan Municipal de Desarrollo 2021-2024:	Vigilar, controlar, revisar y administrar los recursos en la ejecución de los trabajos, materiales y humanos, necesarios para el logro de objetivos, de la obra pública.
Línea de Acción del Plan Municipal de Desarrollo 2021-2024:	Diseñar las acciones priorizadas para satisfacer las necesidades de equipamiento urbano, en búsqueda del desarrollo continuo y equilibrado.

MATRIZ DE INDICADORES PARA RESULTADOS	
Resumen Narrativo:	C1 A1 Diseñar las acciones priorizadas para satisfacer las necesidades de equipamiento urbano, en búsqueda del desarrollo continuo y equilibrado.

INDICADOR			
DATOS DE IDENTIFICACIÓN DEL INDICADOR			
Orden en la MIR:	C1 A5	Nombre del Indicador:	Capacidad Proyectual de la Obra Pública
Dimensión del Indicador:	Eficiencia	Tipo del Indicador:	Gestión
Definición del Indicador:	Indicador de la capacidad para diseñar acciones y obras públicas para satisfacer las necesidades de equipamiento urbano para el Municipio de Carmen.	Tipo de valor de la Meta:	Relativo
Formula:	(Documentos Integrados para la concepción de Obra Pública / Acciones priorizadas para satisfacer necesidades del Municipio) x 100	Unidad de Medida:	Porcentual
Desagregación Geográfica:	Municipio de Carmen.	Frecuencia de Medición:	Trimestral

TRANSVERSALIDAD	
Enfoque de Transversalidad:	Agenda 2030. Objetivo de desarrollo sostenible 16. Paz, Justicia e Instituciones sólidas: promover sociedades justas, pacíficas e inclusivas.

Hombre:	123,043	Mujer:	125,802	Total:	248,845
---------	---------	--------	---------	--------	---------

CARACTERÍSTICA DEL INDICADOR		
CARACTERÍSTICA	CALIFICACIÓN	JUSTIFICACIÓN
Claridad	10	Se expresa de manera clara la aplicación del indicador
Relevancia	30	Es de gran relevancia para el crecimiento económico y social
Economía	10	Genera reducción practica en las labores diarias del Ayuntamiento
Monitoreable	25	Este indicador es monitoriable de acuerdo a las actividades
Adecuado	10	Es aplicable en la práctica diaria
Aporte Marginal	15	aporta al Indicador general de eficiencia en el servicio público municipal

SERIE DE INFORMACIÓN DISPONIBLE

CONTACTO DEL INDICADOR					
Nombre:	Irving Yamil	Apellido Paterno:	Morales	Apellido Materno:	García
Área:	Coordinación de Proyectos y Costos	Puesto:	Coordinador	Correo Electrónico:	imorales@carmen.gob.mx
Teléfono:	3812870	Lada	938	Extensión:	1225

DETERMINACIÓN DE METAS					
Meta Acumulable:	100%	Comportamiento del Indicador:	100	Factibilidad de la Meta:	100
Justificación de la Factibilidad	El indicador evalúa la capacidad de diseñar acciones y obras públicas que satisfagan las necesidades de equipamiento urbano para el Municipio de Carmen.				

LINEA BASE				
	Valor			Periodo al que corresponde
AÑO	Indicador (relativo)	Numerador (Absoluto)	Denominador (universo de cobertura)	el valor
2022	15-20	100	100	Trimestres 2022
JUSTIFICACION LINEA BASE	Para el ejercicio fiscal 2022 se supone un universo de 100 expedientes técnicos de diseño de proyectos de obras públicas.			

PARÁMETROS DE SEMAFORIZACIÓN					
Tipo de Valor:	Porcentual				
Umbral Verde:	100-90	Umbral Amarillo:	80-60	Umbral Rojo:	50-0

META DEL TRIENIO				
	Valor			Periodo al que corresponde
AÑO	Indicador (Relativo)	Numerador (Absoluto)	Denominador (universo de cobertura)	el valor
2022-2024	100	300	300	Anualizado 2022-2024

METAS CICLO PRESUPUESTARIO				
	Valor			Periodo al que corresponde
Período según frecuencia de medición	Indicador (relativo)	Numerador (Absoluto)	Denominador (universo de cobertura)	el valor
Periodo 1	2500.00%	25.00	100 Procesos	Enero-Marzo
Periodo 2	2000.00%	25.00	100 Procesos	Abril-Junio
Periodo 3	2000.00%	25.00	100 Procesos	Julio-Septiembre
Periodo 4	35	25	100 Procesos	Octubre-Diciembre

CARACTERÍSTICAS DE LAS VARIABLES	
Número de variables:	2
Nombre	Descripción de la Variable
Documentos Integrados para la concepción de Obra Pública	Es el número de expedientes técnicos integrados para la concepción de obras públicas.
Medios de Verificación	Unidad de Medida
Expedientes técnicos de obras públicas elaborados.	Expediente
Desagregación Geográfica	Frecuencia
Municipio de Carmen	Trimestral
Método de Recopilación de Datos	Fecha de disponibilidad de la Información
Unidad Municipal de Acceso a la Información Pública.	15 días posteriores al término de cada trimestre.
Nombre	Descripción de la Variable
Acciones priorizadas para satisfacer necesidades del Municipio	Es el número de acciones priorizadas para satisfacer necesidades del Municipio de Carmen.
Medios de Verificación	Unidad de Medida
Expedientes técnicos de obras públicas autorizados.	Expediente
Desagregación Geográfica	Frecuencia
Municipio de Carmen	Trimestral
Método de Recopilación de Datos	Fecha de disponibilidad de la Información

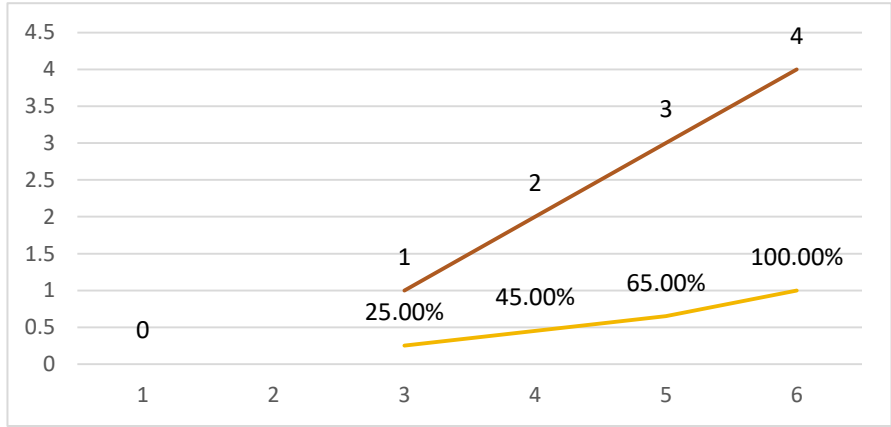
Unidad Municipal de Acceso a la Información Pública.	15 días posteriores al término de cada trimestre.
--	---

REFERENCIAS ADICIONALES	
Referencia Nacional y/o Internacional:	Alineado a los objetivos de desarrollo sostenibles del PNUB Agenda 2030
Comentario Técnico:	

SERIE ESTADISTICA		
Ciclo	Valor	Periodo

1	25.00%	Enero-Marzo
2	45.00%	Abril-Junio
3	65.00%	Julio-Septiembre
4	100.00%	Octubre- Diciembre

GRÁFICA DE LA SERIE ESTADISTICA





H. AYUNTAMIENTO DEL MUNICIPIO DEL CARMEN 2021-2024
DIRECCIÓN DE OBRAS PÚBLICAS
FICHA TECNICA
EJERCICIO FISCAL 2022

DATOS DE IDENTIFICACIÓN DEL PROGRAMA PRESUPUESTARIO (PP)	
Ramo Administrativo:	Obras y Servicios Públicos
Unidad Responsable del PP:	07 Dirección de obras Públicas
Denominación de PP:	16 Infraestructura de calidad para todos

ALINEACIÓN AL PLAN MUNICIPAL DE DESARROLLO 2021-2024	
Misión Estratégica del Plan Municipal de Desarrollo 2021-2024:	Ordenamiento sustentable e infraestructura de calidad para todos.
Objetivo del Plan Municipal de Desarrollo 2021-2024:	Ser un Municipio ordenado, de alta calidad de vida, con menos desigualdades y más oportunidades de desarrollo para todos sus habitantes.
Estrategia del Plan Municipal de Desarrollo 2021-2024:	Vigilar, controlar, revisar y administrar los recursos en la ejecución de los trabajos, materiales y humanos, necesarios para el logro de objetivos, de la obra pública.
Línea de Acción del Plan Municipal de Desarrollo 2021-2024:	Llevar a cabo los procedimientos de contratación de las obras públicas y servicios relacionados con las mismas en completo apego a las normativas vigentes

MATRIZ DE INDICADORES PARA RESULTADOS	
Resumen Narrativo:	C1 A2 Llevar al cabo los procedimientos de contratación de las obras públicas y servicios relacionados con las mismas

INDICADOR			
DATOS DE IDENTIFICACIÓN DEL INDICADOR			
Orden en la MIR:	C1 A6	Nombre del Indicador:	Capacidad de Contratación de Obra Publica
Dimensión del Indicador:	Eficiencia	Tipo del Indicador:	Gestión
Definición del Indicador:	Indicador de la capacidad de elaborar los procedimientos de contratación de obras públicas de la Dirección de Obras Públicas del Municipio de Carmen.	Tipo de valor de la Meta:	Relativo
Formula:	(Número de expedientes Técnicos contratados / Número de Expedientes Técnicos de Obra Pública autorizados) x 100	Unidad de Medida:	Porcentual
Desagregación Geográfica:	Municipio de Carmen.	Frecuencia de Medición:	Trimestral

TRANSVERSALIDAD					
Enfoque de Transversalidad:	Agenda 2030. Objetivo de desarrollo sostenible 16. Paz, Justicia e Instituciones sólidas: promover sociedades justas, pacíficas e inclusivas.				
Hombre:	123,043	Mujer:	125,802	Total:	248,845

CARACTERÍSTICA DEL INDICADOR		
CARACTERÍSTICA	CALIFICACIÓN	JUSTIFICACIÓN
Claridad	10	Se expresa de manera clara la aplicación del indicador
Relevancia	30	Es de gran relevancia para el crecimiento económico y social
Economía	10	Genera reducción practica en las labores diarias del Ayuntamiento
Monitoreable	25	Este indicador es monitoriable de acuerdo a las actividades
Adecuado	10	Es aplicable en la práctica diaria
Aporte Marginal	15	aporta al Indicador general de eficiencia en el servicio público municipal

SERIE DE INFORMACIÓN DISPONIBLE

CONTACTO DEL INDICADOR					
Nombre:	Leopoldo	Apellido Paterno:	Duque	Apellido Materno:	Farías
Área:	Coordinación de Licitaciones y Contratos	Puesto:	Coordinador	Correo Electrónico:	lduque@carmen.gob.mx
Teléfono :	3812870	Lada	938	Extensión:	1118

DETERMINACIÓN DE METAS					
Meta Acumulable:	100%	Comportamiento del Indicador:	100	Factibilidad de la Meta:	100
Justificación de la Factibilidad	El indicador evalúa la capacidad de realizar los procesos de contratación en materia de obra pública que ejecuta el Municipio de Carmen.				

LINEA BASE				
	Valor			Periodo al que corresponde
AÑO	Indicador (relativo)	Numerador (Absoluto)	Denominador (universo de cobertura)	el valor
2022	15-20	80	80	Trimestres 2022
JUSTIFICACION LINEA BASE	Para el ejercicio fiscal 2022 se supone un universo de 80 procedimientos de contratación de obras públicas.			

PARÁMETROS DE SEMAFORIZACIÓN					
Tipo de Valor:	Porcentual				
Umbral Verde:	100-90	Umbral Amarillo:	80-60	Umbral Rojo:	50-0

META DEL TRIENIO

	Valor			Periodo al que corresponde
AÑO	Indicador (Relativo)	Numerador (Absoluto)	Denominador (universo de cobertura)	el valor
2022-2024	80	240	240	Anualizado 2022-2024

METAS CICLO PRESUPUESTARIO				
	Valor			Periodo al que corresponde
Periodo según frecuencia de medición	Indicador (relativo)	Numerador (Absoluto)	Denominador (universo de cobertura)	el valor
Periodo 1	1500.00%	20.00	80 Procesos	Enero-Marzo
Periodo 2	2500.00%	20.00	80 Procesos	Abril-Junio
Periodo 3	2500.00%	20.00	80 Procesos	Julio-Septiembre
Periodo 4	15	20	80 Procesos	Octubre-Diciembre

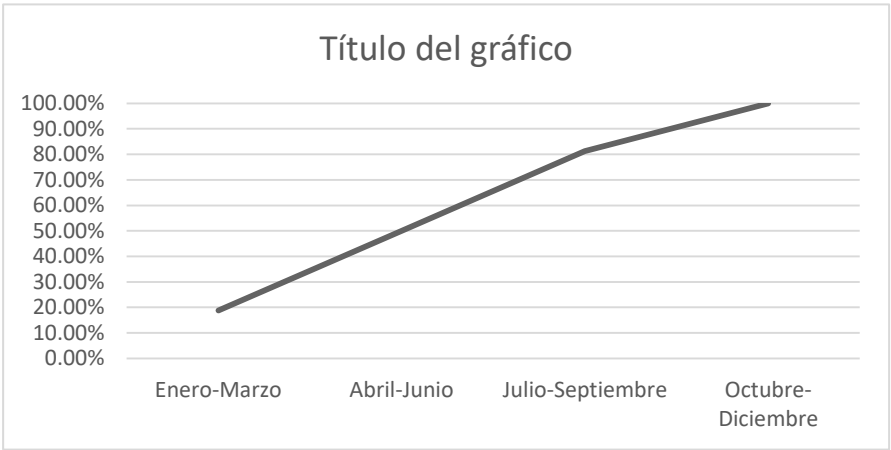
CARACTERÍSTICAS DE LAS VARIABLES	
Número de variables:	2
Nombre	Descripción de la Variable
Número de expedientes Técnicos contratados.	Es el número de procedimientos de obras públicas contratadas por la Dirección.
Medios de Verificación	Unidad de Medida
Contratos de obra pública	Contrato
Desagregación Geográfica	Frecuencia
Municipio de Carmen	Trimestral
Método de Recopilación de Datos	Fecha de disponibilidad de la Información
Unidad Municipal de Acceso a la Información Pública.	15 días posteriores al término de cada trimestre.
Nombre	Descripción de la Variable
Número de Expedientes Técnicos de Obra Pública autorizados.	Es el número de expedientes técnicos de obras públicas autorizados.
Medios de Verificación	Unidad de Medida
Expedientes técnicos de obras públicas autorizados.	Contrato
Desagregación Geográfica	Frecuencia
Municipio de Carmen	Trimestral
Método de Recopilación de Datos	Fecha de disponibilidad de la Información
Unidad Municipal de Acceso a la Información Pública.	15 días posteriores al término de cada trimestre.

REFERENCIAS ADICIONALES	
Referencia Nacional y/o Internacional:	Objetivos de desarrollo sostenible de la Agenda 2030
Comentario Técnico:	

SERIE ESTADISTICA		
Ciclo	Valor	Periodo

1	18.75%	Enero-Marzo
2	50.00%	Abril-Junio
3	81.25%	Julio-Septiembre
4	100.00%	Octubre- Diciembre

GRÁFICA DE LA SERIE ESTADISTICA





H. AYUNTAMIENTO DEL MUNICIPIO DE CARMEN 2021-2024

DIRECCIÓN DE OBRAS PÚBLICAS FICHA TECNICA EJERCICIO FISCAL 2022

DATOS DE IDENTIFICACIÓN DEL PROGRAMA PRESUPUESTARIO (PP)	
Ramo Administrativo:	Obras y Servicios Públicos
Unidad Responsable del PP:	07 Dirección de obras Públicas
Denominación de PP:	16 Infraestructura de calidad para todos

ALINEACIÓN AL PLAN MUNICIPAL DE DESARROLLO 2021-2024	
Misión Estratégica del Plan Municipal de Desarrollo 2021-2024:	Ordenamiento sustentable e infraestructura de calidad para todos.
Objetivo del Plan Municipal de Desarrollo 2021-2024:	Ser un Municipio ordenado, de alta calidad de vida, con menos desigualdades y más oportunidades de desarrollo para todos sus habitantes.
Estrategia del Plan Municipal de Desarrollo 2021-2024:	Vigilar, controlar, revisar y administrar los recursos en la ejecución de los trabajos, materiales y humanos, necesarios para el logro de objetivos, de la obra pública.
Línea de Acción del Plan Municipal de Desarrollo 2021-2024:	Vigilar la correcta aplicación de los recursos municipales destinados a la obra pública tendientes a satisfacer las necesidades del Municipio de Carmen

MATRIZ DE INDICADORES PARA RESULTADOS	
Resumen Narrativo:	C1 A3 Vigilar la correcta aplicación de los recursos municipales destinados a la obra pública tendientes a satisfacer las necesidades del Municipio de Carmen.

INDICADOR			
DATOS DE IDENTIFICACIÓN DEL INDICADOR			
Orden en la MIR:	C1 A7	Nombre del Indicador:	Capacidad de Ejecución de la Obra Pública.
Dimensión del Indicador:	Eficiencia.	Tipo del Indicador:	Gestión
Definición del Indicador:	Indicador de la capacidad de ejecución de la Dirección de Obras Públicas del Municipio de Carmen.	Tipo de valor de la Meta:	Relativo
Formula:	(Número de obras supervisadas / Número total de obras contratadas) x 100.	Unidad de Medida:	Porcentual
Desagregación Geográfica:	Municipio de Carmen.	Frecuencia de Medición:	Trimestral

TRANSVERSALIDAD					
Enfoque de Transversalidad:	Agenda 2030. Objetivo de desarrollo sostenible 16. Paz, Justicia e Instituciones sólidas: promover sociedades justas, pacíficas e inclusivas.				
Hombre:	123,043	Mujer:	125,802	Total:	248,845

CARACTERÍSTICA DEL INDICADOR	
------------------------------	--

CARACTERÍSTICA	CALIFICACIÓN	JUSTIFICACIÓN
Claridad	10	Se expresa de manera clara la aplicación del indicador
Relevancia	30	Es de gran relevancia para el crecimiento económico y social
Economía	10	Genera reducción practica en las labores diarias del Ayuntamiento
Monitoreable	25	Este indicador es monitoriable de acuerdo a las actividades
Adecuado	10	Es aplicable en la práctica diaria
Aporte Marginal	15	aporta al Indicador general de eficiencia en el servicio público municipal

SERIE DE INFORMACIÓN DISPONIBLE

CONTACTO DEL INDICADOR					
Nombre:	Carlos Miguel	Apellido Paterno:	Herrera	Apellido Materno:	Navarrete
Área:	Coordinador de Supervisión y Control de Obra	Puesto:	Coordinador	Correo Electrónico:	cherrera@carmen.gob.mx
Teléfono:	3812870	Lada	938	Extensión:	1141

DETERMINACIÓN DE METAS					
Meta Acumutable:	100%	Comportamiento del Indicador:	100	Factibilidad de la Meta:	100
Justificación de la Factibilidad	El indicador evalúa la capacidad de supervisión y control en materia de obra pública que ejecuta el Municipio de Carmen				

LINEA BASE				
	Valor			Periodo al que corresponde
AÑO	Indicador (relativo)	Numerador (Absoluto)	Denominador (universo de cobertura)	el valor
2022	15-20	80	80	Trimestres 2022
JUSTIFICACION LINEA BASE	La ejecución para el ejercicio fiscal 2022 supone un universo de 80 obras públicas.			

PARÁMETROS DE SEMAFORIZACIÓN					
Tipo de Valor:	Porcentual				
Umbral Verde:	100-90	Umbral Amarillo:	80-60	Umbral Rojo:	50-0

META DEL TRIENIO				
	Valor			Periodo al que corresponde
AÑO	Indicador (Relativo)	Numerador (Absoluto)	Denominador (universo de cobertura)	el valor

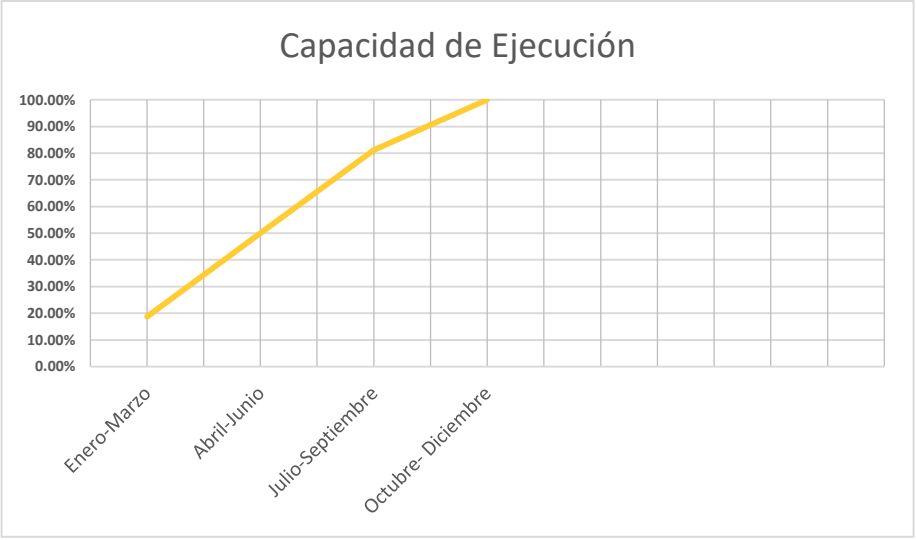
2022-2024	80	240	240	Anualizado 2022-2024
-----------	----	-----	-----	-------------------------

METAS CICLO PRESUPUESTARIO				
	Valor			Periodo al que corresponde
Período según frecuencia de medición	Indicador (relativo)	Numerador (Absoluto)	Denominador (universo de cobertura)	el valor
Periodo 1	1500.00%	20.00	80 Procesos	Enero-Marzo
Periodo 2	2500.00%	20.00	80 Procesos	Abril-Junio
Periodo 3	2500.00%	20.00	80 Procesos	Julio-Septiembre
Periodo 4	15	20	80 Procesos	Octubre- Diciembre

CARACTERÍSTICAS DE LAS VARIABLES	
Número de variables:	2
Nombre	Descripción de la Variable
Obras Supervisadas	Es el número de procesos de supervisión y control de obras públicas que ejecuta la Dirección.
Medios de Verificación	Unidad de Medida
Contratos de obras públicas.	Contrato
Desagregación Geográfica	Frecuencia
Municipio de Carmen	Trimestral
Método de Recopilación de Datos	Fecha de disponibilidad de la Información
Unidad Municipal de Acceso a la Información Pública.	15 días posteriores al término de cada trimestre.
Nombre	Descripción de la Variable
Obras Contratadas	Es el número de procedimientos de contratación de las obras públicas.
Medios de Verificación	Unidad de Medida
Contratos de obras públicas.	Procedimientos de contratación
Desagregación Geográfica	Frecuencia
Municipio de Carmen	Trimestral
Método de Recopilación de Datos	Fecha de disponibilidad de la Información
Unidad Municipal de Acceso a la Información Pública.	15 días posteriores al término de cada trimestre.

REFERENCIAS ADICIONALES	
Referencia Nacional y/o Internacional:	Alineado a los objetivos de desarrollo sostenibles del PNUB Agenda 2030
Comentario Técnico:	
SERIE ESTADISTICA	

Ciclo	Valor	Periodo
1	18.75%	Enero-Marzo
2	50.00%	Abril-Junio
3	81.25%	Julio-Septiembre
4	100.00%	Octubre- Diciembre
GRÁFICA DE LA SERIE ESTADISTICA		





H. AYUNTAMIENTO DEL MUNICIPIO DE CARMEN 2021-2024
TESORERÍA MUNICIPAL
FICHAS TÉCNICAS DE INDICADORES
EJERCICIO FISCAL 2022

DATOS DE IDENTIFICACIÓN DEL PROGRAMA PRESUPUESTARIO (PP)	
Ramo Administrativo:	Tesorería Municipal
Unidad Responsable del PP:	05 Tesorería Municipal
Denominación de PP:	01 Gobierno Moderno

ALINEACIÓN AL PLAN MUNICIPAL DE DESARROLLO 2021-2024	
Misión Estratégica del Plan Municipal de Desarrollo 2021-2024:	I. Gobierno ordenado y moderno para todos
Objetivo del Plan Municipal de Desarrollo 2021-2024:	Promover condiciones de bienestar para la población, orientando el ejercicio del gasto público de manera responsable, eficaz, eficiente y transparente
Estrategia del Plan Municipal de Desarrollo 2021-2024:	Administrar responsablemente el presupuesto para dotar de servicios de calidad a la población, ejerciendo los recursos financieros de una manera eficiente, honesta y responsable
Línea de Acción del Plan Municipal de Desarrollo 2021-2024:	Fortalecer las finanzas municipales, incrementado la recaudación y mejorando la calidad del gasto.

MATRIZ DE INDICADORES PARA RESULTADOS	
Resumen Narrativo:	Fortalecer las finanzas municipales, incrementado la recaudación y mejorando la calidad del gasto.

INDICADOR			
DATOS DE IDENTIFICACIÓN DEL INDICADOR			
Orden en la MIR:	FIN	Nombre del Indicador:	001 Aprobación de las Cuentas Públicas
Dimensión del Indicador:	Ascendente	Tipo del Indicador:	Estratégico
Definición del Indicador:	brindar la certeza de la presupuestación del gasto programable	Tipo de valor de la Meta:	100
Formula:	(Cuentas Públicas aprobadas por cabildo / Cuentas Públicas recaudadas por año)*100	Unidad de Medida:	porcentual
Desagregación Geográfica:	Municipal	Frecuencia de Medición:	Anual

TRANSVERSALIDAD					
Enfoque de Transversalidad:	Enfocado los resultados en la atención de niños jóvenes, adultos, adultos mayores, personas con capacidades diferentes, diversidad de género, familias en pobreza extrema, rezago social, alta marginación y en zonas de atención prioritarias				
Hombre:	136,800	Mujer:	148,200	Total:	285,000

CARACTERÍSTICA DEL INDICADOR		
CARACTERÍSTICA	CALIFICACIÓN	JUSTIFICACIÓN
Claridad	10	Se expresa de manera clara la aplicación del indicador
Relevancia	10	Es de gran relevancia para el crecimiento económico y social
Economía	30	Genera reducción practica en las labores diarias del Ayuntamiento
Monitoreable	10	Este indicador es monitoriable de acuerdo a las actividades
Adecuado	10	Es aplicable en la práctica diaria

Aporte Marginal	30	aporta al Indicador general de eficiencia en el servicio público municipal
-----------------	----	--

SERIE DE INFORMACIÓN DISPONIBLE
Cuentas públicas de años anteriores

CONTACTO DEL INDICADOR					
Nombre:	Ing. Leydi Laura	Apellido Paterno:	Luna	Apellido Materno:	Herrera
Área:	Tesorería	Puesto:	Tesorera	Correo Electrónico:	lluna@carmen.gob.mx
Teléfono:	938 38 1 28 70	Lada	938	Extensión:	1287

DETERMINACIÓN DE METAS					
Meta Acumulable:	100	Comportamiento del Indicador:	100	Factibilidad de la Meta:	100
Justificación de la Factibilidad	El indicador se reporta de manera mensual para medir la eficiencia según las estrategias implementadas para la aprobación de todas las cuentas públicas				

LINEA BASE				
	Valor			Periodo al que corresponde
AÑO	Indicador (relativo)	Numerador (Absoluto)	Denominador (universo de cobertura)	el valor
2022	100	12	12	Enero - Diciembre
JUSTIFICACION LINEA BASE				

PARÁMETROS DE SEMAFORIZACIÓN					
Tipo de Valor:					
Umbral Verde:	100-90	Umbral Amarillo:	80-60	Umbral Rojo:	50-0

META DEL TRIENIO				
	Valor			Periodo al que corresponde
AÑO	Indicador (Relativo)	Numerador (Absoluto)	Denominador (universo de cobertura)	el valor
2022 -2024	100	33	33	01 enero 2022 - 30 septiembre de 2024

METAS CICLO PRESUPUESTARIO				
	Valor			Periodo al que corresponde
Período según frecuencia de medición	Indicador (relativo)	Numerador (Absoluto)	Denominador (universo de cobertura)	el valor
Periodo 1	100%	12	12	Enero - Diciembre
Periodo 2	100%	12	12	Enero - Diciembre
Periodo 3	100%	9	9	Enero - Septiembre
Periodo 4				

CARACTERÍSTICAS DE LAS VARIABLES	
Número de variables:	2
Nombre	Descripción de la Variable
Cuentas Públicas aprobadas por cabildo	determina el número de cuentas publicas aprobadas por el H. Cabildo Municipal
Medios de Verificación	Unidad de Medida
Cuentas publicas	porcentual
Desagregación Geográfica	Frecuencia

Municipal	Anual
Método de Recopilación de Datos	Fecha de disponibilidad de la Información
Cuentas publicas	al cierre de cada trimestre en el portal de transparencia del municipio
Nombre	Descripción de la Variable
Cuentas Públicas recaudadas por año	Determina el total de las cuentas públicas recaudadas en el año
Medios de Verificación	Unidad de Medida
reportes de ingresos y egresos	porcentual
Desagregación Geográfica	Frecuencia
Municipal	Anual
Método de Recopilación de Datos	Fecha de disponibilidad de la Información
Reportes de indetec	al cierre de cada trimestre

REFERENCIAS ADICIONALES	
Referencia Nacional y/o Internacional:	Alineado a los objetivos de desarrollo sostenibles del PNUB Agenda 2030
Comentario Técnico:	Garantizar el eficaz cumplimiento y operativa en el manejo de los recursos públicos

SERIE ESTADISTICA		
Ciclo	Valor	Periodo
2021	100%	Octubre - Diciembre
2022	100%	Enero - Diciembre
2023	100%	Enero - Diciembre
2024	100%	Enero - Septiembre

GRÁFICA DE LA SERIE ESTADISTICA





H. AYUNTAMIENTO DEL MUNICIPIO DE CARMEN 2021-2024
TESORERÍA MUNICIPAL
FICHAS TÉCNICAS DE INDICADORES
EJERCICIO FISCAL 2022

DATOS DE IDENTIFICACIÓN DEL PROGRAMA PRESUPUESTARIO (PP)	
Ramo Administrativo:	Tesorería Municipal
Unidad Responsable del PP:	05 Tesorería Municipal
Denominación de PP:	01 Gobierno Moderno

ALINEACIÓN AL PLAN MUNICIPAL DE DESARROLLO 2021-2024	
Misión Estratégica del Plan Municipal de Desarrollo 2021-2024:	I. Gobierno ordenado y moderno para todos
Objetivo del Plan Municipal de Desarrollo 2021-2024:	Promover condiciones de bienestar para la población, orientando el ejercicio del gasto público de manera responsable, eficaz, eficiente y transparente
Estrategia del Plan Municipal de Desarrollo 2021-2024:	Administrar responsablemente el presupuesto para dotar de servicios de calidad a la población, ejerciendo los recursos financieros de una manera eficiente, honesta y responsable
Línea de Acción del Plan Municipal de Desarrollo 2021-2024:	Administrar responsablemente el presupuesto con base en los estados financieros para dotar de servicios de calidad a la población

MATRIZ DE INDICADORES PARA RESULTADOS	
Resumen Narrativo:	Fortalecer la recaudación de los recursos propios del Ayuntamiento.

INDICADOR			
DATOS DE IDENTIFICACIÓN DEL INDICADOR			
Orden en la MIR:	PROPÓSITO	Nombre del Indicador:	Estados Financieros
Dimensión del Indicador:	Ascendente	Tipo del Indicador:	estratégico
Definición del Indicador:	Administrar responsablemente el presupuesto con base en los estados financieros para dotar de servicios de calidad a la población	Tipo de valor de la Meta:	100
Formula:	(Cuentas Públicas aprobadas por cabildo / Cuentas Públicas presentadas por año) * 100	Unidad de Medida:	porcentual
Desagregación Geográfica:	Municipal	Frecuencia de Medición:	Anual

TRANSVERSALIDAD					
Enfoque de Transversalidad:	Enfocado los resultados en la atención de niños jóvenes, adultos, adultos mayores, personas con capacidades diferentes, diversidad de género, familias en pobreza extrema, rezago social, alta marginación y en zonas de atención prioritarias				
Hombre:	136,800	Mujer:	148,200	Total:	285,000

CARACTERÍSTICA DEL INDICADOR		
CARACTERÍSTICA	CALIFICACIÓN	JUSTIFICACIÓN
Claridad	10	Se expresa de manera clara la aplicación del indicador
Relevancia	10	Es de gran relevancia para el crecimiento económico y social

Economía	30	Genera reducción practica en las labores diarias del Ayuntamiento
Monitoreable	10	Este indicador es monitoriable de acuerdo a las actividades
Adecuado	10	Es aplicable en la práctica diaria
Aporte Marginal	30	aporta al Indicador general de eficiencia en el servicio público municipal

SERIE DE INFORMACIÓN DISPONIBLE		
Cuentas públicas de años anteriores		

CONTACTO DEL INDICADOR					
Nombre:	Ing. Leydi Laura	Apellido Paterno:	Luna	Apellido Materno:	Herrera
Área:	Tesorería	Puesto:	Tesorera	Correo Electrónico:	lluna@carmen.gob.mx
Teléfono:	938 38 1 28 70	Lada	938	Extensión:	1287

DETERMINACIÓN DE METAS					
Meta Acumulable:	100	Comportamiento del Indicador:	100	Factibilidad de la Meta:	100
Justificación de la Factibilidad	El indicador se reporta de manera mensual para medir la eficiencia según las estrategias implementadas para el cobro de los servicios públicos municipales				

LINEA BASE				
	Valor			Periodo al que corresponde
AÑO	Indicador (relativo)	Numerador (Absoluto)	Denominador (universo de cobertura)	el valor
2022	100	12	12	Enero - Diciembre
JUSTIFICACION LINEA BASE				

PARÁMETROS DE SEMAFORIZACIÓN					
Tipo de Valor:					
Umbral Verde:	100-90	Umbral Amarillo:	80-60	Umbral Rojo:	50-0

META DEL TRIENIO				
	Valor			Periodo al que corresponde
AÑO	Indicador (Relativo)	Numerador (Absoluto)	Denominador (universo de cobertura)	el valor
2022 -2024	100	33	33	01 enero 2022 - 30 septiembre de 2024

METAS CICLO PRESUPUESTARIO				
	Valor			Periodo al que corresponde
Período según frecuencia de medición	Indicador (relativo)	Numerador (Absoluto)	Denominador (universo de cobertura)	el valor
Periodo 1	100%	12	12	Enero - Diciembre
Periodo 2	100%	12	12	Enero - Diciembre
Periodo 3	100%	9	9	Enero - Septiembre
Periodo 4				

CARACTERÍSTICAS DE LAS VARIABLES	
Número de variables:	2
Nombre	Descripción de la Variable
Cuentas Públicas aprobadas por cabildo	determina el número de cuentas publicas aprobadas por el H. Cabildo Municipal
Medios de Verificación	Unidad de Medida
Resultado de las evaluaciones	porcentual
Desagregación Geográfica	Frecuencia
Municipal	trimestral
Método de Recopilación de Datos	Fecha de disponibilidad de la Información
Cuentas Públicas	al cierre de cada trimestre
Nombre	Descripción de la Variable
Cuentas Públicas presentadas por año	Determina el total de las cuentas públicas presentadas en el año
Medios de Verificación	Unidad de Medida
Página oficial de transparencia del municipio	porcentual
Desagregación Geográfica	Frecuencia
Municipal	trimestral
Método de Recopilación de Datos	Fecha de disponibilidad de la Información
Reportes de indetec	al cierre de cada trimestre

REFERENCIAS ADICIONALES	
Referencia Nacional y/o Internacional:	Alineado a los objetivos de desarrollo sostenibles del PNUB Agenda 2030
Comentario Técnico:	

SERIE ESTADISTICA		
Ciclo	Valor	Periodo
2021	100%	Octubre - Diciembre
2022	100%	Enero - Diciembre
2023	100%	Enero - Diciembre
2024	100%	Enero - Septiembre

GRÁFICA DE LA SERIE ESTADISTICA





H. AYUNTAMIENTO DEL MUNICIPIO DE CARMEN 2021-2024
TESORERÍA MUNICIPAL
FICHAS TÉCNICAS DE INDICADORES
EJERCICIO FISCAL 2022

DATOS DE IDENTIFICACIÓN DEL PROGRAMA PRESUPUESTARIO (PP)	
Ramo Administrativo:	Tesorería Municipal
Unidad Responsable del PP:	05 Tesorería Municipal
Denominación de PP:	01 Gobierno Moderno

ALINEACIÓN AL PLAN MUNICIPAL DE DESARROLLO 2021-2024	
Misión Estratégica del Plan Municipal de Desarrollo 2021-2024:	I. Gobierno ordenado y moderno para todos
Objetivo del Plan Municipal de Desarrollo 2021-2024:	Promover condiciones de bienestar para la población, orientando el ejercicio del gasto público de manera responsable, eficaz, eficiente y transparente
Estrategia del Plan Municipal de Desarrollo 2021-2024:	Administrar responsablemente el presupuesto para dotar de servicios de calidad a la población, ejerciendo los recursos financieros de una manera eficiente, honesta y responsable
Línea de Acción del Plan Municipal de Desarrollo 2021-2024:	Habilitar canales de atención con el contribuyente para facilitar tramites de pago, beneficiando a la población

MATRIZ DE INDICADORES PARA RESULTADOS	
Resumen Narrativo:	Habilitar canales de atención con el contribuyente para facilitar tramites de pago, beneficiando a la población

INDICADOR			
DATOS DE IDENTIFICACIÓN DEL INDICADOR			
Orden en la MIR:	C 001 COMPONENTE	Nombre del Indicador:	001 Índice de recaudación
Dimensión del Indicador:	Ascendente	Tipo del Indicador:	Gestión
Definición del Indicador:	Habilita canales de atención con el contribuyente para facilitar tramites de pago, beneficiando a la población	Tipo de valor de la Meta:	100
Formula:	No. de contribuyentes al corriente de sus pagos / Número total de contribuyentes del padrón) x 100	Unidad de Medida:	porcentual
Desagregación Geográfica:	Municipal	Frecuencia de Medición:	Trimestral

TRANSVERSALIDAD					
Enfoque de Transversalidad:	Enfocado los resultados en la atención de niños jóvenes, adultos, adultos mayores, personas con capacidades diferentes, diversidad de género, familias en pobreza extrema, rezago social, alta marginación y en zonas de atención prioritarias				
Hombre:	136,800	Mujer:	148,200	Total:	285,000

CARACTERÍSTICA DEL INDICADOR		
CARACTERÍSTICA	CALIFICACIÓN	JUSTIFICACIÓN
Claridad	10	Se expresa de manera clara la aplicación del indicador
Relevancia	10	Es de gran relevancia para el crecimiento económico y social
Economía	30	Genera reducción practica en las labores diarias del Ayuntamiento

Monitoreable	10	Este indicador es monitoriable de acuerdo a las actividades
Adecuado	10	Es aplicable en la práctica diaria
Aporte Marginal	30	aporta al Indicador general de eficiencia en el servicio público municipal

SERIE DE INFORMACIÓN DISPONIBLE		
Cuentas públicas de años anteriores		

CONTACTO DEL INDICADOR					
Nombre:	Ing. Leydi Laura	Apellido Paterno:	Luna	Apellido Materno:	Herrera
Área:	Tesorería	Puesto:	Tesorera	Correo Electrónico:	lluna@carmen.gob.mx
Teléfono:	938 38 1 28 70	Lada	938	Extensión:	1287

DETERMINACIÓN DE METAS					
Meta Acumulable:	100	Comportamiento del Indicador:	0.6	Factibilidad de la Meta:	0.6
Justificación de la Factibilidad	El indicador se reporta de manera mensual para medir la eficiencia según las estrategias implementadas para el cobro de los servicios públicos municipales				

LINEA BASE				
	Valor			Periodo al que corresponde
AÑO	Indicador (relativo)	Numerador (Absoluto)	Denominador (universo de cobertura)	el valor
2022	100	12	12	Enero - Diciembre
JUSTIFICACION LINEA BASE				

PARÁMETROS DE SEMAFORIZACIÓN					
Tipo de Valor:					
Umbral Verde:	100-90	Umbral Amarillo:	80-60	Umbral Rojo:	50-0

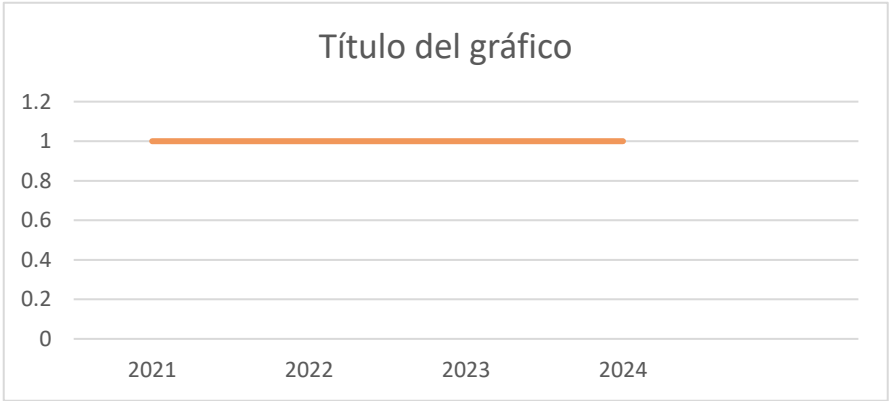
META DEL TRIENIO				
	Valor			Periodo al que corresponde
AÑO	Indicador (Relativo)	Numerador (Absoluto)	Denominador (universo de cobertura)	el valor
2022 -2024	100	33	33	01 enero 2022 - 30 septiembre de 2024

METAS CICLO PRESUPUESTARIO				
	Valor			Periodo al que corresponde
Periodo según frecuencia de medición	Indicador (relativo)	Numerador (Absoluto)	Denominador (universo de cobertura)	el valor
Periodo 1	100%	12	12	Enero - Diciembre
Periodo 2	100%	12	12	Enero - Diciembre
Periodo 3	100%	9	9	Enero - Septiembre
Periodo 4				

CARACTERÍSTICAS DE LAS VARIABLES	
Número de variables:	2
Nombre	Descripción de la Variable
No. de contribuyentes al corriente de sus pagos	determina el número de contribuyentes que están al corriente con sus contribuciones municipales
Medios de Verificación	Unidad de Medida
Cuentas públicas	porcentual
Desagregación Geográfica	Frecuencia
Municipal	trimestral
Método de Recopilación de Datos	Fecha de disponibilidad de la Información
reportes Indetec	al cierre de cada trimestre
Nombre	Descripción de la Variable
Número total de contribuyentes del padrón	Determina el número total de contribuyentes en el H. Ayuntamiento
Medios de Verificación	Unidad de Medida
Página oficial de transparencia del municipio	porcentual
Desagregación Geográfica	Frecuencia
Municipal	trimestral
Método de Recopilación de Datos	Fecha de disponibilidad de la Información
	al cierre de cada trimestre

REFERENCIAS ADICIONALES	
Referencia Nacional y/o Internacional:	Alineado a los objetivos de desarrollo sostenibles del PNUB Agenda 2030
Comentario Técnico:	

SERIE ESTADISTICA		
Ciclo	Valor	Periodo
2021	100%	Octubre - Diciembre
2022	100%	Enero - Diciembre
2023	100%	Enero - Diciembre
2024	100%	Enero - Septiembre
GRÁFICA DE LA SERIE ESTADISTICA		





H. AYUNTAMIENTO DEL MUNICIPIO DE CARMEN 2021-2024
TESORERÍA MUNICIPAL
FICHAS TÉCNICAS DE INDICADORES
EJERCICIO FISCAL 2022

DATOS DE IDENTIFICACIÓN DEL PROGRAMA PRESUPUESTARIO (PP)	
Ramo Administrativo:	Tesorería Municipal
Unidad Responsable del PP:	05 Tesorería Municipal
Denominación de PP:	01 Gobierno Moderno

ALINEACIÓN AL PLAN MUNICIPAL DE DESARROLLO 2021-2024	
Misión Estratégica del Plan Municipal de Desarrollo 2021-2024:	I. Gobierno ordenado y moderno para todos
Objetivo del Plan Municipal de Desarrollo 2021-2024:	Promover condiciones de bienestar para la población, orientando el ejercicio del gasto público de manera responsable, eficaz, eficiente y transparente
Estrategia del Plan Municipal de Desarrollo 2021-2024:	Administrar responsablemente el presupuesto para dotar de servicios de calidad a la población, ejerciendo los recursos financieros de una manera eficiente, honesta y responsable
Línea de Acción del Plan Municipal de Desarrollo 2021-2024:	Promover un ejercicio del gasto público responsable, eficaz, eficiente y transparente que promueva condiciones de bienestar para la población (Egresos)

MATRIZ DE INDICADORES PARA RESULTADOS	
Resumen Narrativo:	Promover un ejercicio del gasto público responsable, eficaz, eficiente y transparente que promueva condiciones de bienestar para la población (Egresos)

INDICADOR			
DATOS DE IDENTIFICACIÓN DEL INDICADOR			
Orden en la MIR:	C 002 COMPONENTE	Nombre del Indicador:	Porcentaje de gasto
Dimensión del Indicador:	Ascendente	Tipo del Indicador:	Gestión
Definición del Indicador:	Promover un ejercicio del gasto público responsable, eficaz, eficiente	Tipo de valor de la Meta:	95
Formula:	$(\text{Presupuesto ejercido} / \text{Presupuesto programado}) \times 100$	Unidad de Medida:	porcentual
Desagregación Geográfica:	Municipal	Frecuencia de Medición:	Trimestral

TRANSVERSALIDAD				
Enfoque de Transversalidad:	Enfocado los resultados en la atención de niños jóvenes, adultos, adultos mayores, personas con capacidades diferentes, diversidad de género, familias en pobreza extrema, rezago social, alta marginación y en zonas de atención prioritarias			
Hombre:	136,800	Mujer:	148,200	Total: 285,000

CARACTERÍSTICA DEL INDICADOR		
CARACTERÍSTICA	CALIFICACIÓN	JUSTIFICACIÓN
Claridad	10	Se expresa de manera clara la aplicación del indicador

Relevancia	10	Es de gran relevancia para el crecimiento económico y social
Economía	30	Genera reducción practica en las labores diarias del Ayuntamiento
Monitoreable	10	Este indicador es monitoriable de acuerdo a las actividades
Adecuado	10	Es aplicable en la práctica diaria
Aporte Marginal	30	aporta al Indicador general de eficiencia en el servicio público municipal

SERIE DE INFORMACIÓN DISPONIBLE
Cuentas públicas de años anteriores

CONTACTO DEL INDICADOR					
Nombre:	Ing. Leydi Laura	Apellido Paterno:	Luna	Apellido Materno:	Herrera
Área:	Tesorería	Puesto:	Tesorera	Correo Electrónico:	lluna@carmen.gob.mx
Teléfono:	938 38 1 28 70	Lada	938	Extensión:	1287

DETERMINACIÓN DE METAS					
Meta Acumulable:	100	Comportamiento del Indicador:	1	Factibilidad de la Meta:	1
Justificación de la Factibilidad	El indicador se reporta de manera mensual para medir la eficiencia según las estrategias implementadas para el buen ejercicio del gasto público				

LINEA BASE				
	Valor			Periodo al que corresponde
AÑO	Indicador (relativo)	Numerador (Absoluto)	Denominador (universo de cobertura)	el valor
2022	95	100	100	Enero - Diciembre
JUSTIFICACION LINEA BASE				

PARÁMETROS DE SEMAFORIZACIÓN					
Tipo de Valor:					
Umbral Verde:	100-90	Umbral Amarillo:	80-60	Umbral Rojo:	50-0

META DEL TRIENIO				
	Valor			Periodo al que corresponde
AÑO	Indicador (Relativo)	Numerador (Absoluto)	Denominador (universo de cobertura)	el valor
2022 -2024	95	100	100	01 enero 2022 - 30 septiembre de 2024

METAS CICLO PRESUPUESTARIO				
	Valor			Periodo al que corresponde
Período según frecuencia de medición	Indicador (relativo)	Numerador (Absoluto)	Denominador (universo de cobertura)	el valor
Periodo 1	95%	100	100	Enero - Diciembre
Periodo 2	95%	100	100	Enero - Diciembre
Periodo 3	95%	100	100	Enero - Septiembre
Periodo 4				

CARACTERÍSTICAS DE LAS VARIABLES	
Número de variables:	2
Nombre	Descripción de la Variable
Presupuesto ejercido	Presupuesto ejercido en bienes y servicios en beneficio de la población
Medios de Verificación	Unidad de Medida
Reportes presupuestales	porcentual
Desagregación Geográfica	Frecuencia
Municipal	trimestral
Método de Recopilación de Datos	Fecha de disponibilidad de la Información
Reportes presupuestales	al cierre de cada trimestre
Nombre	Descripción de la Variable
Presupuesto programado	presupuesto planeado con base en las normativas del CONAC para una mejor distribución y ejercicio del gasto
Medios de Verificación	Unidad de Medida
Página oficial de transparencia del municipio	porcentual
Desagregación Geográfica	Frecuencia
Municipal	trimestral
Método de Recopilación de Datos	Fecha de disponibilidad de la Información
Programas operativos anuales	al cierre de cada trimestre

REFERENCIAS ADICIONALES	
Referencia Nacional y/o Internacional:	Alineado a los objetivos de desarrollo sostenibles del PNUB Agenda 2030
Comentario Técnico:	

SERIE ESTADISTICA		
Ciclo	Valor	Periodo
2021	95%	Octubre - Diciembre
2022	95%	Enero - Diciembre
2023	95%	Enero - Diciembre
2024	95%	Enero - Septiembre

GRÁFICA DE LA SERIE ESTADISTICA





H. AYUNTAMIENTO DEL MUNICIPIO DE CARMEN 2021-2024
TESORERÍA MUNICIPAL
FICHAS TÉCNICAS DE INDICADORES
EJERCICIO FISCAL 2022

DATOS DE IDENTIFICACIÓN DEL PROGRAMA PRESUPUESTARIO (PP)	
Ramo Administrativo:	Tesorería Municipal
Unidad Responsable del PP:	05 Tesorería Municipal
Denominación de PP:	01 Gobierno Moderno

ALINEACIÓN AL PLAN MUNICIPAL DE DESARROLLO 2021-2024	
Misión Estratégica del Plan Municipal de Desarrollo 2021-2024:	I. Gobierno ordenado y moderno para todos
Objetivo del Plan Municipal de Desarrollo 2021-2024:	Promover condiciones de bienestar para la población, orientando el ejercicio del gasto público de manera responsable, eficaz, eficiente y transparente
Estrategia del Plan Municipal de Desarrollo 2021-2024:	Administrar responsablemente el presupuesto para dotar de servicios de calidad a la población, ejerciendo los recursos financieros de una manera eficiente, honesta y responsable
Línea de Acción del Plan Municipal de Desarrollo 2021-2024:	Promover una Armonización contable de conformidad con la LGCG y CONAC

MATRIZ DE INDICADORES PARA RESULTADOS	
Resumen Narrativo:	Promover una Armonización contable de conformidad con la LGCG y CONAC

INDICADOR			
DATOS DE IDENTIFICACIÓN DEL INDICADOR			
Orden en la MIR:	C 003 COMPONENTE	Nombre del Indicador:	Porcentaje de armonización contable
Dimensión del Indicador:	Ascendente	Tipo del Indicador:	Gestión
Definición del Indicador:	Promover un ejercicio del gasto público conforme a las normativas vigentes	Tipo de valor de la Meta:	95
Formula:	(Total de acciones cumplidas / total de acciones programas conforme a la normativa) x 100	Unidad de Medida:	porcentual
Desagregación Geográfica:	Municipal	Frecuencia de Medición:	Trimestral

TRANSVERSALIDAD					
Enfoque de Transversalidad:	Enfocado los resultados en la atención de niños jóvenes, adultos, adultos mayores, personas con capacidades diferentes, diversidad de género, familias en pobreza extrema, rezago social, alta marginación y en zonas de atención prioritarias				
Hombre:	136,800	Mujer:	148,200	Total:	285,000

CARACTERÍSTICA DEL INDICADOR		
CARACTERÍSTICA	CALIFICACIÓN	JUSTIFICACIÓN
Claridad	10	Se expresa de manera clara la aplicación del indicador
Relevancia	10	Es de gran relevancia para el crecimiento económico y social

Economía	30	Genera reducción practica en las labores diarias del Ayuntamiento
Monitoreable	10	Este indicador es monitoriable de acuerdo a las actividades
Adecuado	10	Es aplicable en la práctica diaria
Aporte Marginal	30	aporta al Indicador general de eficiencia en el servicio público municipal

SERIE DE INFORMACIÓN DISPONIBLE		
Cuentas públicas de años anteriores		

CONTACTO DEL INDICADOR					
Nombre:	Ing. Leydi Laura	Apellido Paterno:	Luna	Apellido Materno:	Herrera
Área:	Tesorería	Puesto:	Tesorera	Correo Electrónico:	lluna@carmen.gob.mx
Teléfono:	938 38 1 28 70	Lada	938	Extensión:	1287

DETERMINACIÓN DE METAS					
Meta Acumable:	100	Comportamiento del Indicador:	1	Factibilidad de la Meta:	1
Justificación de la Factibilidad	El indicador se reporta de manera mensual para medir la eficiencia según las estrategias implementadas para el buen ejercicio del gasto público				

LINEA BASE				
	Valor			Periodo al que corresponde
AÑO	Indicador (relativo)	Numerador (Absoluto)	Denominador (universo de cobertura)	el valor
2022	95	100	100	Enero - Diciembre
JUSTIFICACION LINEA BASE				

PARÁMETROS DE SEMAFORIZACIÓN					
Tipo de Valor:					
Umbral Verde:	100-90	Umbral Amarillo:	80-60	Umbral Rojo:	50-0

META DEL TRIENIO				
	Valor			Periodo al que corresponde
AÑO	Indicador (Relativo)	Numerador (Absoluto)	Denominador (universo de cobertura)	el valor
2022 -2024	95	100	100	01 enero 2022 - 30 septiembre de 2024

METAS CICLO PRESUPUESTARIO				
	Valor			Periodo al que corresponde
Periodo según frecuencia de medición	Indicador (relativo)	Numerador (Absoluto)	Denominador (universo de cobertura)	el valor
Periodo 1	95%	100	100	Enero - Diciembre
Periodo 2	95%	100	100	Enero - Diciembre
Periodo 3	95%	100	100	Enero - Septiembre
Periodo 4				

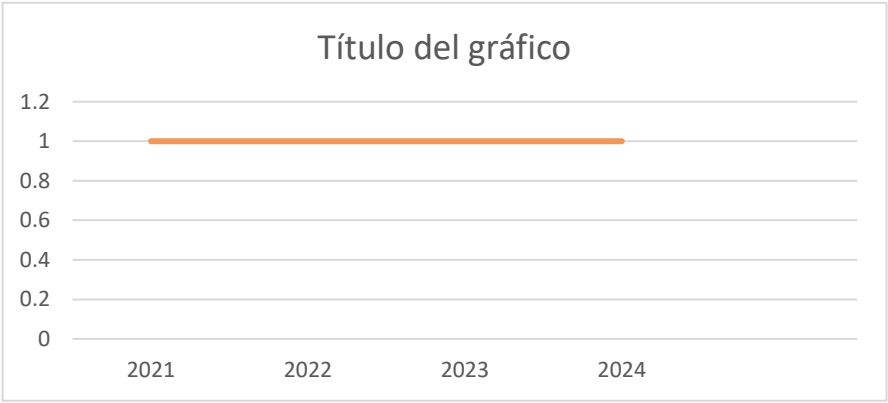
CARACTERÍSTICAS DE LAS VARIABLES

Número de variables:	2
Nombre	Descripción de la Variable
Total de acciones cumplidas	Acciones cumplidas conforme a las normativas de la LGCG y del CONAC
Medios de Verificación	Unidad de Medida
cuenta pública, sistema de contabilidad gubernamental, página de transparencia	porcentual
Desagregación Geográfica	Frecuencia
Municipal	trimestral
Método de Recopilación de Datos	Fecha de disponibilidad de la Información
Sistema de contabilidad gubernamental	al cierre de cada trimestre
Nombre	Descripción de la Variable
total de acciones programas conforme a la normativa	Acciones programadas que sustenten el presupuesto a ejercer
Medios de Verificación	Unidad de Medida
Página oficial de transparencia del municipio	porcentual
Desagregación Geográfica	Frecuencia
Municipal	trimestral
Método de Recopilación de Datos	Fecha de disponibilidad de la Información
cuenta pública, sistema de contabilidad gubernamental, página de transparencia	al cierre de cada trimestre

REFERENCIAS ADICIONALES	
Referencia Nacional y/o Internacional:	Alineado a los objetivos de desarrollo sostenibles del PNUB Agenda 2030
Comentario Técnico:	

SERIE ESTADISTICA		
Ciclo	Valor	Periodo
2021	95%	Octubre - Diciembre
2022	95%	Enero - Diciembre
2023	95%	Enero - Diciembre
2024	95%	Enero - Septiembre

GRÁFICA DE LA SERIE ESTADISTICA





H. AYUNTAMIENTO DEL MUNICIPIO DE CARMEN 2021-2024
TESORERÍA MUNICIPAL
FICHAS TÉCNICAS DE INDICADORES
EJERCICIO FISCAL 2022

DATOS DE IDENTIFICACIÓN DEL PROGRAMA PRESUPUESTARIO (PP)	
Ramo Administrativo:	Tesorería Municipal
Unidad Responsable del PP:	05 Tesorería Municipal
Denominación de PP:	01 Gobierno Moderno

ALINEACIÓN AL PLAN MUNICIPAL DE DESARROLLO 2021-2024	
Misión Estratégica del Plan Municipal de Desarrollo 2021-2024:	I. Gobierno ordenado y moderno para todos
Objetivo del Plan Municipal de Desarrollo 2021-2024:	Promover condiciones de bienestar para la población, orientando el ejercicio del gasto público de manera responsable, eficaz, eficiente y transparente
Estrategia del Plan Municipal de Desarrollo 2021-2024:	Administrar responsablemente el presupuesto para dotar de servicios de calidad a la población, ejerciendo los recursos financieros de una manera eficiente, honesta y responsable
Línea de Acción del Plan Municipal de Desarrollo 2021-2024:	Promover los Programas de Evaluación Anual

MATRIZ DE INDICADORES PARA RESULTADOS	
Resumen Narrativo:	Promover los Programas de Evaluación Anual

INDICADOR			
DATOS DE IDENTIFICACIÓN DEL INDICADOR			
Orden en la MIR:	C 004 COMPONENTE	Nombre del Indicador:	Porcentajes de Evaluaciones
Dimensión del Indicador:	Ascendente	Tipo del Indicador:	Gestión
Definición del Indicador:	evalúa el ejercicio del gasto público	Tipo de valor de la Meta:	100
Formula:	(Total de acciones cumplidas / total de acciones programas conforme a la normativa) x 100	Unidad de Medida:	porcentual
Desagregación Geográfica:	Municipal	Frecuencia de Medición:	Trimestral

TRANSVERSALIDAD					
Enfoque de Transversalidad:	Enfocado los resultados en la atención de niños jóvenes, adultos, adultos mayores, personas con capacidades diferentes, diversidad de género, familias en pobreza extrema, rezago social, alta marginación y en zonas de atención prioritarias				
Hombre:	136,800	Mujer:	148,200	Total:	285,000

CARACTERÍSTICA DEL INDICADOR		
CARACTERÍSTICA	CALIFICACIÓN	JUSTIFICACIÓN
Claridad	10	Se expresa de manera clara la aplicación del indicador
Relevancia	10	Es de gran relevancia para el crecimiento económico y social
Economía	30	Genera reducción practica en las labores diarias del Ayuntamiento

Monitoreable	10	Este indicador es monitoriable de acuerdo a las actividades
Adecuado	10	Es aplicable en la practica diaria
Aporte Marginal	30	aporta al Indicador general de eficiencia en el servicio público municipal

SERIE DE INFORMACIÓN DISPONIBLE	
Cuentas públicas de años anteriores	

CONTACTO DEL INDICADOR					
Nombre:	Ing. Leydi Laura	Apellido Paterno:	Luna	Apellido Materno:	Herrera
Área:	Tesorería	Puesto:	Tesorera	Correo Electrónico:	lluna@carmen.gob.mx
Teléfono:	938 38 1 28 70	Lada	938	Extensión:	1287

DETERMINACIÓN DE METAS					
Meta Acumulable:	100	Comportamiento del Indicador:	1	Factibilidad de la Meta:	1
Justificación de la Factibilidad	El indicador se reporta de manera mensual y trimestral para medir la eficiencia según las estrategias implementadas para el buen ejercicio del gasto público				

LINEA BASE				
	Valor			Periodo al que corresponde
AÑO	Indicador (relativo)	Numerador (Absoluto)	Denominador (universo de cobertura)	el valor
2022	100	100	100	Enero - Diciembre
JUSTIFICACION LINEA BASE				

PARÁMETROS DE SEMAFORIZACIÓN					
Tipo de Valor:					
Umbral Verde:	100-90	Umbral Amarillo:	80-60	Umbral Rojo:	50-0

META DEL TRIENIO				
	Valor			Periodo al que corresponde
AÑO	Indicador (Relativo)	Numerador (Absoluto)	Denominador (universo de cobertura)	el valor
2022 -2024	100	4	4	01 enero 2022 - 30 septiembre de 2024

METAS CICLO PRESUPUESTARIO				
	Valor			Periodo al que corresponde
Período según frecuencia de medición	Indicador (relativo)	Numerador (Absoluto)	Denominador (universo de cobertura)	el valor
Periodo 1	100%	4	4	Enero - Diciembre
Periodo 2	100%	4	4	Enero - Diciembre
Periodo 3	100%	4	4	Enero - Septiembre
Periodo 4				

CARACTERISTICAS DE LAS VARIABLES	
Número de variables:	2
Nombre	Descripción de la Variable
Número de promociones del PAE realizadas	gestiones realizadas con el objetivo de evaluar el destino y ejecución del gasto publico
Medios de Verificación	Unidad de Medida
Página de transparencia	porcentual
Desagregación Geográfica	Frecuencia
Municipal	trimestral
Método de Recopilación de Datos	Fecha de disponibilidad de la Información
Resultado de las Evaluaciones	al cierre de cada trimestre
Nombre	Descripción de la Variable
Número de Promociones del PAE programadas	Acciones emprendidas y planeadas para evaluar el destino del gasto programado
Medios de Verificación	Unidad de Medida
Página oficial de transparencia del municipio	porcentual
Desagregación Geográfica	Frecuencia
Municipal	trimestral
Método de Recopilación de Datos	Fecha de disponibilidad de la Información
Página de transparencia	al cierre de cada trimestre

REFERENCIAS ADICIONALES	
Referencia Nacional y/o Internacional:	Alineado a los objetivos de desarrollo sostenibles del PNUB Agenda 2030
Comentario Técnico:	

SERIE ESTADISTICA		
Ciclo	Valor	Periodo
2021	100%	Octubre - Diciembre
2022	100%	Enero - Diciembre
2023	100%	Enero - Diciembre
2024	100%	Enero - Septiembre

GRÁFICA DE LA SERIE ESTADISTICA





H. AYUNTAMIENTO DEL MUNICIPIO DE CARMEN 2021-2024
TESORERÍA MUNICIPAL
FICHAS TÉCNICAS DE INDICADORES
EJERCICIO FISCAL 2022

DATOS DE IDENTIFICACIÓN DEL PROGRAMA PRESUPUESTARIO (PP)	
Ramo Administrativo:	Tesorería Municipal
Unidad Responsable del PP:	05 Tesorería Municipal
Denominación de PP:	01 Gobierno Moderno

ALINEACIÓN AL PLAN MUNICIPAL DE DESARROLLO 2021-2024	
Misión Estratégica del Plan Municipal de Desarrollo 2021-2024:	I. Gobierno ordenado y moderno para todos
Objetivo del Plan Municipal de Desarrollo 2021-2024:	Promover condiciones de bienestar para la población, orientando el ejercicio del gasto público de manera responsable, eficaz, eficiente y transparente
Estrategia del Plan Municipal de Desarrollo 2021-2024:	Administrar responsablemente el presupuesto para dotar de servicios de calidad a la población, ejerciendo los recursos financieros de una manera eficiente, honesta y responsable
Línea de Acción del Plan Municipal de Desarrollo 2021-2024:	Fortalecer las finanzas municipales, Apertura ando más cajas de cobro de servicios en lugares estratégicos

MATRIZ DE INDICADORES PARA RESULTADOS	
Resumen Narrativo:	Fortalecer la recaudación de los recursos propios del Ayuntamiento.

INDICADOR			
DATOS DE IDENTIFICACIÓN DEL INDICADOR			
Orden en la MIR:	C 001 ACTIVIDAD 1	Nombre del Indicador:	001 Total de cajas recaudadoras aperturas
Dimensión del Indicador:	Ascendente	Tipo del Indicador:	Gestión
Definición del Indicador:	Apertura más cajas de cobro de servicios en lugares estratégicos	Tipo de valor de la Meta:	100
Formula:	(Número total de cajas instaladas / Número total de cajas nuevas a instalar)*100	Unidad de Medida:	porcentual
Desagregación Geográfica:	Municipal	Frecuencia de Medición:	Mensual

TRANSVERSALIDAD				
Enfoque de Transversalidad:	Enfocado los resultados en la atención de niños jóvenes, adultos, adultos mayores, personas con capacidades diferentes, diversidad de género, familias en pobreza extrema, rezago social, alta marginación y en zonas de atención prioritarias			
Hombre:	136,800	Mujer:	148,200	Total: 285,000

CARACTERÍSTICA DEL INDICADOR		
CARACTERÍSTICA	CALIFICACIÓN	JUSTIFICACIÓN

Claridad	10	Se expresa de manera clara la aplicación del indicador
Relevancia	10	Es de gran relevancia para el crecimiento económico y social
Economía	30	Genera reducción practica en las labores diarias del Ayuntamiento
Monitoreable	10	Este indicador es monitoriable de acuerdo a las actividades
Adecuado	10	Es aplicable en la practica diaria
Aporte Marginal	30	aporta al Indicador general de eficiencia en el servicio público municipal

SERIE DE INFORMACIÓN DISPONIBLE	
Cuentas públicas de años anteriores	

CONTACTO DEL INDICADOR					
Nombre:	Ing. Leydi Laura	Apellido Paterno:	Luna	Apellido Materno:	Herrera
Área:	Tesorería	Puesto:	Tesorera	Correo Electrónico:	lluna@carmen.gob.mx
Teléfono:	938 38 1 28 70	Lada	938	Extensión:	1287

DETERMINACIÓN DE METAS					
Meta Acumulable:	100	Comportamiento del Indicador:	100	Factibilidad de la Meta:	100
Justificación de la Factibilidad	El indicador se reporta de manera mensual para medir la eficiencia según las estrategias implementadas la instalaciones de puntos de cobro				

LINEA BASE				
	Valor			Periodo al que corresponde
AÑO	Indicador (relativo)	Numerador (Absoluto)	Denominador (universo de cobertura)	el valor
2022	100	12	12	Enero - Diciembre
JUSTIFICACION LINEA BASE				

PARÁMETROS DE SEMAFORIZACIÓN					
Tipo de Valor:					
Umbral Verde:	100-90	Umbral Amarillo:	80-60	Umbral Rojo:	50-0

META DEL TRIENIO				
	Valor			Periodo al que corresponde
AÑO	Indicador (Relativo)	Numerador (Absoluto)	Denominador (universo de cobertura)	el valor
2022 -2024	100	33	33	01 enero 2022 - 30 septiembre de 2024

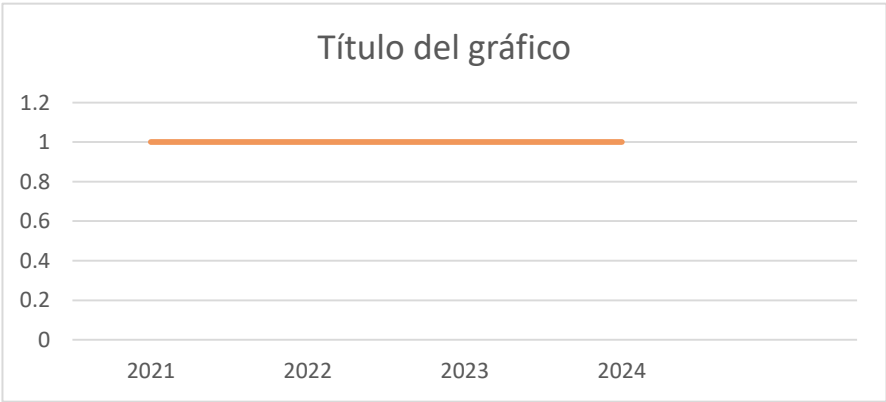
METAS CICLO PRESUPUESTARIO				
	Valor			Periodo al que corresponde
Periodo según frecuencia de medición	Indicador (relativo)	Numerador (Absoluto)	Denominador (universo de cobertura)	el valor
Periodo 1	100%	12	12	Enero - Diciembre
Periodo 2	100%	12	12	Enero - Diciembre
Periodo 3	100%	9	9	Enero - Septiembre
Periodo 4				

CARACTERÍSTICAS DE LAS VARIABLES	
Número de variables:	2
Nombre	Descripción de la Variable
Número total de cajas instaladas	determina el número de cajas de cobro instaladas y funcionando
Medios de Verificación	Unidad de Medida
reportes indetec	porcentual
Desagregación Geográfica	Frecuencia
Municipal	trimestral
Método de Recopilación de Datos	Fecha de disponibilidad de la Información
reportes de caja	al cierre de cada trimestre
Nombre	Descripción de la Variable
Número total de cajas nuevas a instalar	Determina el número de cajas nuevas instaladas en lugares estratégicos
Medios de Verificación	Unidad de Medida
Página oficial de transparencia del municipio	porcentual
Desagregación Geográfica	Frecuencia
Municipal	trimestral
Método de Recopilación de Datos	Fecha de disponibilidad de la Información
reportes indetec	al cierre de cada trimestre

REFERENCIAS ADICIONALES	
Referencia Nacional y/o Internacional:	Alineado a los objetivos de desarrollo sostenibles del PNUB Agenda 2030
Comentario Técnico:	

SERIE ESTADISTICA		
Ciclo	Valor	Periodo
2021	100%	Octubre - Diciembre
2022	100%	Enero - Diciembre
2023	100%	Enero - Diciembre
2024	100%	Enero - Septiembre

GRÁFICA DE LA SERIE ESTADISTICA





H. AYUNTAMIENTO DEL MUNICIPIO DE CARMEN 2021-2024
TESORERÍA MUNICIPAL
FICHAS TÉCNICAS DE INDICADORES
EJERCICIO FISCAL 2022

DATOS DE IDENTIFICACIÓN DEL PROGRAMA PRESUPUESTARIO (PP)	
Ramo Administrativo:	Tesorería Municipal
Unidad Responsable del PP:	05 Tesorería Municipal
Denominación de PP:	01 Gobierno Moderno

ALINEACIÓN AL PLAN MUNICIPAL DE DESARROLLO 2021-2024	
Misión Estratégica del Plan Municipal de Desarrollo 2021-2024:	I. Gobierno ordenado y moderno para todos
Objetivo del Plan Municipal de Desarrollo 2021-2024:	Promover condiciones de bienestar para la población, orientando el ejercicio del gasto público de manera responsable, eficaz, eficiente y transparente
Estrategia del Plan Municipal de Desarrollo 2021-2024:	Administrar responsablemente el presupuesto para dotar de servicios de calidad a la población, ejerciendo los recursos financieros de una manera eficiente, honesta y responsable
Línea de Acción del Plan Municipal de Desarrollo 2021-2024:	Campaña de Recaudadora Móvil de Predial en diferentes sectores de la ciudad

MATRIZ DE INDICADORES PARA RESULTADOS	
Resumen Narrativo:	Campaña de Recaudadora Móvil de Predial en diferentes sectores de la ciudad

INDICADOR			
DATOS DE IDENTIFICACIÓN DEL INDICADOR			
Orden en la MIR:	C 001 ACTIVIDAD 2	Nombre del Indicador:	002 Índice de recaudación
Dimensión del Indicador:	Ascendente	Tipo del Indicador:	Gestión
Definición del Indicador:	Muestra la cantidad de cobros de predial realizados, en las recaudadoras móviles	Tipo de valor de la Meta:	100
Formula:	(Número de contribuyentes al corriente de su impuesto predial / número total de contribuyentes que integran el padrón)*100	Unidad de Medida:	porcentual
Desagregación Geográfica:	Municipal	Frecuencia de Medición:	trimestral

TRANSVERSALIDAD					
Enfoque de Transversalidad:	Enfocado los resultados en la atención de niños jóvenes, adultos, adultos mayores, personas con capacidades diferentes, diversidad de género, familias en pobreza extrema, rezago social, alta marginación y en zonas de atención prioritarias				
Hombre:	136,800	Mujer:	148,200	Total:	285,000

CARACTERÍSTICA DEL INDICADOR		
CARACTERÍSTICA	CALIFICACIÓN	JUSTIFICACIÓN
Claridad	10	Se expresa de manera clara la aplicación del indicador
Relevancia	10	Es de gran relevancia para el crecimiento económico y social

Economía	30	Genera reducción practica en las labores diarias del Ayuntamiento
Monitoreable	10	Este indicador es monitoriable de acuerdo a las actividades
Adecuado	10	Es aplicable en la práctica diaria
Aporte Marginal	30	aporta al Indicador general de eficiencia en el servicio público municipal

SERIE DE INFORMACIÓN DISPONIBLE		
Cuentas públicas de años anteriores		

CONTACTO DEL INDICADOR					
Nombre:	Ing. Leydi Laura	Apellido Paterno:	Luna	Apellido Materno:	Herrera
Área:	Tesorería	Puesto:	Tesorera	Correo Electrónico:	lluna@carmen.gob.mx
Teléfono:	938 38 1 28 70	Lada	938	Extensión:	1287

DETERMINACIÓN DE METAS					
Meta Acumulable:	100	Comportamiento del Indicador:	100	Factibilidad de la Meta:	100
Justificación de la Factibilidad	El indicador se reporta de manera mensual para medir la eficiencia según las estrategias implementadas la instalaciones de puntos de cobro predial				

LINEA BASE				
	Valor			Periodo al que corresponde
AÑO	Indicador (relativo)	Numerador (Absoluto)	Denominador (universo de cobertura)	el valor
2022	100	60	60	Enero - Diciembre
JUSTIFICACION LINEA BASE				

PARÁMETROS DE SEMAFORIZACIÓN					
Tipo de Valor:					
Umbral Verde:	100-90	Umbral Amarillo:	80-60	Umbral Rojo:	50-0

META DEL TRIENIO				
	Valor			Periodo al que corresponde
AÑO	Indicador (Relativo)	Numerador (Absoluto)	Denominador (universo de cobertura)	el valor
2022 -2024	100	60	60	01 enero 2022 - 30 septiembre de 2024

METAS CICLO PRESUPUESTARIO				
	Valor			Periodo al que corresponde
Período según frecuencia de medición	Indicador (relativo)	Numerador (Absoluto)	Denominador (universo de cobertura)	el valor
Periodo 1	100%	60	60	Enero - Diciembre
Periodo 2	100%	60	60	Enero - Diciembre
Periodo 3	100%	60	60	Enero - Septiembre
Periodo 4				

CARACTERÍSTICAS DE LAS VARIABLES	
Número de variables:	2
Nombre	Descripción de la Variable
Número de contribuyentes al corriente de su impuesto predial	
Medios de Verificación	Unidad de Medida
cuentas públicas	porcentual
Desagregación Geográfica	Frecuencia
Municipal	trimestral
Método de Recopilación de Datos	Fecha de disponibilidad de la Información
cuentas públicas	al cierre de cada trimestre
Nombre	Descripción de la Variable
número total de contribuyentes que integran el padrón	
Medios de Verificación	Unidad de Medida
padrón de contribuyentes	porcentual
Desagregación Geográfica	Frecuencia
Municipal	trimestral
Método de Recopilación de Datos	Fecha de disponibilidad de la Información
A través de trámites como traslado de dominio, inscripción del registro público de la propiedad, etc...	al cierre de cada trimestre

REFERENCIAS ADICIONALES	
Referencia Nacional y/o Internacional:	Alineado a los objetivos de desarrollo sostenibles del PNUB Agenda 2030
Comentario Técnico:	

SERIE ESTADISTICA		
Ciclo	Valor	Periodo
2021	100%	Octubre - Diciembre
2022	100%	Enero - Diciembre
2023	100%	Enero - Diciembre
2024	100%	Enero - Septiembre

GRÁFICA DE LA SERIE ESTADISTICA





H. AYUNTAMIENTO DEL MUNICIPIO DE CARMEN 2021-2024
TESORERÍA MUNICIPAL
FICHAS TÉCNICAS DE INDICADORES
EJERCICIO FISCAL 2022

DATOS DE IDENTIFICACIÓN DEL PROGRAMA PRESUPUESTARIO (PP)	
Ramo Administrativo:	Tesorería Municipal
Unidad Responsable del PP:	05 Tesorería Municipal
Denominación de PP:	01 Gobierno Moderno

ALINEACIÓN AL PLAN MUNICIPAL DE DESARROLLO 2021-2024	
Misión Estratégica del Plan Municipal de Desarrollo 2021-2024:	I. Gobierno ordenado y moderno para todos
Objetivo del Plan Municipal de Desarrollo 2021-2024:	Promover condiciones de bienestar para la población, orientando el ejercicio del gasto público de manera responsable, eficaz, eficiente y transparente
Estrategia del Plan Municipal de Desarrollo 2021-2024:	Administrar responsablemente el presupuesto para dotar de servicios de calidad a la población, ejerciendo los recursos financieros de una manera eficiente, honesta y responsable
Línea de Acción del Plan Municipal de Desarrollo 2021-2024:	Campaña de Recaudadora Móvil de Predial en diferentes sectores de la ciudad

MATRIZ DE INDICADORES PARA RESULTADOS	
Resumen Narrativo:	Campaña de Recaudadora Móvil de Predial en diferentes sectores de la ciudad

INDICADOR			
DATOS DE IDENTIFICACIÓN DEL INDICADOR			
Orden en la MIR:	C 001 Actividad 3	Nombre del Indicador:	Tasa de crecimiento real anual de la recaudación del impuesto predial
Dimensión del Indicador:	Ascendente	Tipo del Indicador:	Gestión
Definición del Indicador:	El crecimiento esperado conforme a las metas establecidas	Tipo de valor de la Meta:	100
Formula:	$\left(\frac{\text{Monto real del impuesto predial recaudado por el municipio en el año evaluado} - \text{monto real del impuesto predial recaudado por el municipio en el año previo al evaluado}}{\text{monto real del impuesto predial recaudado por el municipio en el año previo al evaluado}} \right) * 100$		Unidad de Medida: porcentual
Desagregación Geográfica:	Municipal	Frecuencia de Medición:	trimestral

TRANSVERSALIDAD				
Enfoque de Transversalidad:	Enfocado los resultados en la atención de niños jóvenes, adultos, adultos mayores, personas con capacidades diferentes, diversidad de género, familias en pobreza extrema, rezago social, alta marginación y en zonas de atención prioritarias			
Hombre:	136,800	Mujer:	148,200	Total: 285,000

CARACTERÍSTICA DEL INDICADOR		
CARACTERÍSTICA	CALIFICACIÓN	JUSTIFICACIÓN
Claridad	10	Se expresa de manera clara la aplicación del indicador

Relevancia	10	Es de gran relevancia para el crecimiento económico y social
Economía	30	Genera reducción practica en las labores diarias del Ayuntamiento
Monitoreable	10	Este indicador es monitoriable de acuerdo a las actividades
Adecuado	10	Es aplicable en la práctica diaria
Aporte Marginal	30	aporta al Indicador general de eficiencia en el servicio público municipal

SERIE DE INFORMACIÓN DISPONIBLE					
Cuentas públicas de años anteriores					

CONTACTO DEL INDICADOR					
Nombre:	Ing. Leydi Laura	Apellido Paterno:	Luna	Apellido Materno:	Herrera
Área:	Tesorería	Puesto:	Tesorera	Correo Electrónico:	lluna@carmen.gob.mx
Teléfono:	938 38 1 28 70	Lada	938	Extensión:	1287

DETERMINACIÓN DE METAS					
Meta Acumulable:	100	Comportamiento del Indicador:	0.6	Factibilidad de la Meta:	0.6
Justificación de la Factibilidad	El indicador se reporta de manera mensual para medir la eficiencia según las estrategias implementadas la instalaciones de puntos de cobro predial				

LINEA BASE				
	Valor			Periodo al que corresponde
AÑO	Indicador (relativo)	Numerador (Absoluto)	Denominador (universo de cobertura)	el valor
2022	100	0.6	0.6	Enero - Diciembre
JUSTIFICACION LINEA BASE				

PARÁMETROS DE SEMAFORIZACIÓN					
Tipo de Valor:					
Umbral Verde:	100-90	Umbral Amarillo:	80-60	Umbral Rojo:	50-0

META DEL TRIENIO				
	Valor			Periodo al que corresponde
AÑO	Indicador (Relativo)	Numerador (Absoluto)	Denominador (universo de cobertura)	el valor
2022 -2024	100	0.6	0.6	01 enero 2022 - 30 septiembre de 2024

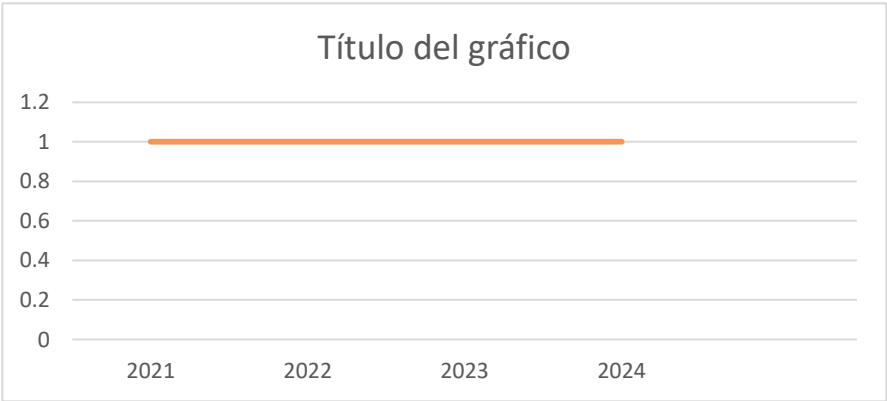
METAS CICLO PRESUPUESTARIO				
	Valor			Periodo al que corresponde
Periodo según frecuencia de medición	Indicador (relativo)	Numerador (Absoluto)	Denominador (universo de cobertura)	el valor
Periodo 1	100%	60	60	Enero - Diciembre
Periodo 2	100%	60	60	Enero - Diciembre
Periodo 3	100%	60	60	Enero - Septiembre
Periodo 4				

CARACTERÍSTICAS DE LAS VARIABLES		
Número de variables:	2	
Nombre	Descripción de la Variable	
(Monto real del impuesto predial recaudado por el municipio en el año evaluado - monto real del impuesto predial recaudado por el municipio en el año previo al evaluado	un comparativo de la recaudación actual respecto al año anterior	
Medios de Verificación	Unidad de Medida	
cuentas públicas	porcentual	
Desagregación Geográfica	Frecuencia	
Municipal	trimestral	
Método de Recopilación de Datos	Fecha de disponibilidad de la Información	
cuentas públicas	al cierre de cada trimestre	
Nombre	Descripción de la Variable	
monto real del impuesto predial recaudado por el municipio en el año previo al evaluado	Describe la recaudación real en el presente ejercicio fiscal	
Medios de Verificación	Unidad de Medida	
Cuentas públicas	porcentual	
Desagregación Geográfica	Frecuencia	
Municipal	trimestral	
Método de Recopilación de Datos	Fecha de disponibilidad de la Información	
Cuentas públicas	al cierre de cada trimestre	

REFERENCIAS ADICIONALES	
Referencia Nacional y/o Internacional:	Alineado a los objetivos de desarrollo sostenibles del PNUB Agenda 2030
Comentario Técnico:	

SERIE ESTADISTICA		
Ciclo	Valor	Periodo
2021	100%	Octubre - Diciembre
2022	100%	Enero - Diciembre
2023	100%	Enero - Diciembre
2024	100%	Enero - Septiembre

GRÁFICA DE LA SERIE ESTADISTICA





H. AYUNTAMIENTO DEL MUNICIPIO DE CARMEN 2021-2024
TESORERÍA MUNICIPAL
FICHAS TÉCNICAS DE INDICADORES
EJERCICIO FISCAL 2022

DATOS DE IDENTIFICACIÓN DEL PROGRAMA PRESUPUESTARIO (PP)	
Ramo Administrativo:	Tesorería Municipal
Unidad Responsable del PP:	05 Tesorería Municipal
Denominación de PP:	01 Gobierno Moderno

ALINEACIÓN AL PLAN MUNICIPAL DE DESARROLLO 2021-2024	
Misión Estratégica del Plan Municipal de Desarrollo 2021-2024:	I. Gobierno ordenado y moderno para todos
Objetivo del Plan Municipal de Desarrollo 2021-2024:	Promover condiciones de bienestar para la población, orientando el ejercicio del gasto público de manera responsable, eficaz, eficiente y transparente
Estrategia del Plan Municipal de Desarrollo 2021-2024:	Administrar responsablemente el presupuesto para dotar de servicios de calidad a la población, ejerciendo los recursos financieros de una manera eficiente, honesta y responsable
Línea de Acción del Plan Municipal de Desarrollo 2021-2024:	Integración del Presupuesto de egresos del municipio y seguimiento permanente en el ejercicio del gasto

MATRIZ DE INDICADORES PARA RESULTADOS	
Resumen Narrativo:	Integración del Presupuesto de egresos del municipio y seguimiento permanente en el ejercicio del gasto

INDICADOR			
DATOS DE IDENTIFICACIÓN DEL INDICADOR			
Orden en la MIR:	C 002 Actividad 1	Nombre del Indicador:	Presupuestación y control de egresos
Dimensión del Indicador:	Ascendente	Tipo del Indicador:	Gestión
Definición del Indicador:	Promover la integración del Presupuesto de egresos su seguimiento permanente en el ejercicio del gasto	Tipo de valor de la Meta:	100
Formula:	(Egresos municipales / Ingresos municipales) x 100	Unidad de Medida:	porcentual
Desagregación Geográfica:	Municipal	Frecuencia de Medición:	Trimestral

TRANSVERSALIDAD				
Enfoque de Transversalidad:	Enfocado los resultados en la atención de niños jóvenes, adultos, adultos mayores, personas con capacidades diferentes, diversidad de género, familias en pobreza extrema, rezago social, alta marginación y en zonas de atención prioritarias			
Hombre:	136,800	Mujer:	148,200	Total: 285,000

CARACTERÍSTICA DEL INDICADOR		
CARACTERÍSTICA	CALIFICACIÓN	JUSTIFICACIÓN
Claridad	10	Se expresa de manera clara la aplicación del indicador
Relevancia	10	Es de gran relevancia para el crecimiento económico y social
Economía	30	Genera reducción practica en las labores diarias del Ayuntamiento

Monitoreable	10	Este indicador es monitoriable de acuerdo a las actividades
Adecuado	10	Es aplicable en la práctica diaria
Aporte Marginal	30	aporta al Indicador general de eficiencia en el servicio público municipal

SERIE DE INFORMACIÓN DISPONIBLE		
Cuentas públicas de años anteriores		

CONTACTO DEL INDICADOR					
Nombre:	Ing. Leydi Laura	Apellido Paterno:	Luna	Apellido Materno:	Herrera
Área:	tesorería	Puesto:	Tesorera	Correo Electrónico:	lluna@carmen.gob.mx
Teléfono:	938 38 1 28 70	Lada	938	Extensión:	1287

DETERMINACIÓN DE METAS					
Meta Acumulable:	100	Comportamiento del Indicador:	1	Factibilidad de la Meta:	1
Justificación de la Factibilidad	El indicador se reporta de manera mensual y trimestral para medir la eficiencia y seguimiento en el buen ejercicio del gasto público				

LINEA BASE				
	Valor			Periodo al que corresponde
AÑO	Indicador (relativo)	Numerador (Absoluto)	Denominador (universo de cobertura)	el valor
2022	95	100	100	Enero - Diciembre
JUSTIFICACIÓN LINEA BASE				

PARÁMETROS DE SEMAFORIZACIÓN					
Tipo de Valor:					
Umbral Verde:	100-90	Umbral Amarillo:	80-60	Umbral Rojo:	50-0

META DEL TRIENIO				
	Valor			Periodo al que corresponde
AÑO	Indicador (Relativo)	Numerador (Absoluto)	Denominador (universo de cobertura)	el valor
2022 -2024	100	100	100	01 enero 2022 - 30 septiembre de 2024

METAS CICLO PRESUPUESTARIO				
	Valor			Periodo al que corresponde
Período según frecuencia de medición	Indicador (relativo)	Numerador (Absoluto)	Denominador (universo de cobertura)	el valor
Periodo 1	100%	100	100	Enero - Diciembre
Periodo 2	100%	100	100	Enero - Diciembre
Periodo 3	100%	100	100	Enero - Septiembre
Periodo 4				

CARACTERÍSTICAS DE LAS VARIABLES	
Número de variables:	2
Nombre	Descripción de la Variable
Egresos municipales	representa las erogaciones municipales en un ejercicio fiscal
Medios de Verificación	Unidad de Medida
Cuenta Pública, Ley de Egresos	porcentual
Desagregación Geográfica	Frecuencia
Municipal	trimestral
Método de Recopilación de Datos	Fecha de disponibilidad de la Información
Reportes presupuestales	al cierre de cada trimestre
Nombre	Descripción de la Variable
Ingresos municipales	Representa el activo con que cuenta el municipio para programar sus proyectos obras y acciones
Medios de Verificación	Unidad de Medida
Página oficial de transparencia del municipio, ley de ingresos	porcentual
Desagregación Geográfica	Frecuencia
Municipal	trimestral
Método de Recopilación de Datos	Fecha de disponibilidad de la Información
Mesas de trabajo	al cierre de cada trimestre

REFERENCIAS ADICIONALES	
Referencia Nacional y/o Internacional:	Alineado a los objetivos de desarrollo sostenibles del PNUB Agenda 2030
Comentario Técnico:	

SERIE ESTADISTICA		
Ciclo	Valor	Periodo
2021	100%	Octubre - Diciembre
2022	100%	Enero - Diciembre
2023	100%	Enero - Diciembre
2024	100%	Enero - Septiembre

GRÁFICA DE LA SERIE ESTADISTICA





H. AYUNTAMIENTO DEL MUNICIPIO DE CARMEN 2021-2024
TESORERÍA MUNICIPAL
FICHAS TÉCNICAS DE INDICADORES
EJERCICIO FISCAL 2022

DATOS DE IDENTIFICACIÓN DEL PROGRAMA PRESUPUESTARIO (PP)	
Ramo Administrativo:	tesorería Municipal
Unidad Responsable del PP:	05 Tesorería Municipal
Denominación de PP:	01 Gobierno Moderno

ALINEACIÓN AL PLAN MUNICIPAL DE DESARROLLO 2021-2024	
Misión Estratégica del Plan Municipal de Desarrollo 2021-2024:	I. Gobierno ordenado y moderno para todos
Objetivo del Plan Municipal de Desarrollo 2021-2024:	Promover condiciones de bienestar para la población, orientando el ejercicio del gasto público de manera responsable, eficaz, eficiente y transparente
Estrategia del Plan Municipal de Desarrollo 2021-2024:	Administrar responsablemente el presupuesto para dotar de servicios de calidad a la población, ejerciendo los recursos financieros de una manera eficiente, honesta y responsable
Línea de Acción del Plan Municipal de Desarrollo 2021-2024:	Ejercicio del gasto documentado y registrado presupuestal y contablemente

MATRIZ DE INDICADORES PARA RESULTADOS	
Resumen Narrativo:	Ejercicio del gasto documentado y registrado presupuestal y contablemente

INDICADOR			
DATOS DE IDENTIFICACIÓN DEL INDICADOR			
Orden en la MIR:	C 003 Actividad 1	Nombre del Indicador:	porcentaje de los documentos registrados presupuestal y contablemente
Dimensión del Indicador:	Ascendente	Tipo del Indicador:	Gestión
Definición del Indicador:	Ejercicio del gasto documentado y registrado presupuestal y contablemente	Tipo de valor de la Meta:	100
Formula:	Documentos registrados / documentos recibidos para su revisión y captura) x 100	Unidad de Medida:	porcentual
Desagregación Geográfica:	Municipal	Frecuencia de Medición:	Trimestral

TRANSVERSALIDAD					
Enfoque de Transversalidad:	Enfocado los resultados en la atención de niños jóvenes, adultos, adultos mayores, personas con capacidades diferentes, diversidad de género, familias en pobreza extrema, rezago social, alta marginación y en zonas de atención prioritarias				
Hombre:	136,800	Mujer:	148,200	Total:	285,000

CARACTERÍSTICA DEL INDICADOR		
CARACTERÍSTICA	CALIFICACIÓN	JUSTIFICACIÓN
Claridad	10	Se expresa de manera clara la aplicación del indicador
Relevancia	10	Es de gran relevancia para el crecimiento económico y social
Economía	30	Genera reducción practica en las labores diarias del Ayuntamiento

Monitoreable	10	Este indicador es monitoriable de acuerdo a las actividades
Adecuado	10	Es aplicable en la práctica diaria
Aporte Marginal	30	aporta al Indicador general de eficiencia en el servicio público municipal

SERIE DE INFORMACIÓN DISPONIBLE
Cuentas públicas de años anteriores

CONTACTO DEL INDICADOR					
Nombre:	Ing. Leydi Laura	Apellido Paterno:	Luna	Apellido Materno:	Herrera
Área:	tesorería	Puesto:	Tesorera	Correo Electrónico:	lluna@carmen.gob.mx
Teléfono:	938 38 1 28 70	Lada	938	Extensión:	1287

DETERMINACIÓN DE METAS					
Meta Acumulable:	100	Comportamiento del Indicador:	1	Factibilidad de la Meta:	1
Justificación de la Factibilidad	El indicador se reporta de manera mensual y trimestral para medir la eficiencia y seguimiento en el buen ejercicio del gasto público				

LINEA BASE				
	Valor			Periodo al que corresponde
AÑO	Indicador (relativo)	Numerador (Absoluto)	Denominador (universo de cobertura)	el valor
2022	95	100	100	Enero - Diciembre
JUSTIFICACION LINEA BASE				

PARÁMETROS DE SEMAFORIZACIÓN					
Tipo de Valor:					
Umbral Verde:	100-90	Umbral Amarillo:	80-60	Umbral Rojo:	50-0

META DEL TRIENIO				
	Valor			Periodo al que corresponde
AÑO	Indicador (Relativo)	Numerador (Absoluto)	Denominador (universo de cobertura)	el valor
2022 -2024	100	100	100	01 enero 2022 - 30 septiembre de 2024

METAS CICLO PRESUPUESTARIO				
	Valor			Periodo al que corresponde
Período según frecuencia de medición	Indicador (relativo)	Numerador (Absoluto)	Denominador (universo de cobertura)	el valor
Periodo 1	100%	100	100	Enero - Diciembre
Periodo 2	100%	100	100	Enero - Diciembre
Periodo 3	100%	100	100	Enero - Septiembre
Periodo 4				

CARACTERÍSTICAS DE LAS VARIABLES	
Número de variables:	2
Nombre	Descripción de la Variable
Documentos registrados	representa la totalidad de documentos que soportan el gasto erogado y validados

Medios de Verificación	Unidad de Medida
Cuenta Pública, sistema de contabilidad gubernamental	porcentual
Desagregación Geográfica	Frecuencia
Municipal	trimestral
Método de Recopilación de Datos	Fecha de disponibilidad de la Información
Reportes presupuestales	al cierre de cada trimestre
Nombre	Descripción de la Variable
Documentos recibidos para su revisión y captura	Representa la totalidad de documentos que comprueban el destino del gasto
Medios de Verificación	Unidad de Medida
sistema de contabilidad gubernamental	porcentual
Desagregación Geográfica	Frecuencia
Municipal	trimestral
Método de Recopilación de Datos	Fecha de disponibilidad de la Información
Requisiciones, contratos, pólizas, etc...	al cierre de cada trimestre

REFERENCIAS ADICIONALES	
Referencia Nacional y/o Internacional:	Alineado a los objetivos de desarrollo sostenibles del PNUB Agenda 2030
Comentario Técnico:	

SERIE ESTADISTICA		
Ciclo	Valor	Periodo
2021	100%	Octubre - Diciembre
2022	100%	Enero - Diciembre
2023	100%	Enero - Diciembre
2024	100%	Enero - Septiembre

GRÁFICA DE LA SERIE ESTADISTICA





H. AYUNTAMIENTO DEL MUNICIPIO DE CARMEN 2021-2024
TESORERÍA MUNICIPAL
FICHAS TÉCNICAS DE INDICADORES
EJERCICIO FISCAL 2022

DATOS DE IDENTIFICACIÓN DEL PROGRAMA PRESUPUESTARIO (PP)	
Ramo Administrativo:	tesorería Municipal
Unidad Responsable del PP:	05 Tesorería Municipal
Denominación de PP:	01 Gobierno Moderno

ALINEACIÓN AL PLAN MUNICIPAL DE DESARROLLO 2021-2024	
Misión Estratégica del Plan Municipal de Desarrollo 2021-2024:	I. Gobierno ordenado y moderno para todos
Objetivo del Plan Municipal de Desarrollo 2021-2024:	Promover condiciones de bienestar para la población, orientando el ejercicio del gasto público de manera responsable, eficaz, eficiente y transparente
Estrategia del Plan Municipal de Desarrollo 2021-2024:	Administrar responsablemente el presupuesto para dotar de servicios de calidad a la población, ejerciendo los recursos financieros de una manera eficiente, honesta y responsable
Línea de Acción del Plan Municipal de Desarrollo 2021-2024:	Implementar Programas Anuales de Evaluaciones

MATRIZ DE INDICADORES PARA RESULTADOS	
Resumen Narrativo:	Programa Anual de Evaluaciones

INDICADOR			
DATOS DE IDENTIFICACIÓN DEL INDICADOR			
Orden en la MIR:	C 004 Actividad 1	Nombre del Indicador:	porcentaje de evaluaciones
Dimensión del Indicador:	Ascendente	Tipo del Indicador:	Gestión
Definición del Indicador:	Define el número de evaluaciones realizadas conforme a los rubros y fondos ejercidos en el ejercicio fiscal	Tipo de valor de la Meta:	100
Formula:	(Número de Evaluaciones realizadas / Numero de Evaluaciones programadas) x 100	Unidad de Medida:	porcentual
Desagregación Geográfica:	Municipal	Frecuencia de Medición:	Trimestral

TRANSVERSALIDAD					
Enfoque de Transversalidad:	Enfocado los resultados en la atención de niños jóvenes, adultos, adultos mayores, personas con capacidades diferentes, diversidad de género, familias en pobreza extrema, rezago social, alta ,marginación y en zonas de atención prioritarias				
Hombre:	136,800	Mujer:	148,200	Total:	285,000

CARACTERÍSTICA DEL INDICADOR		
CARACTERÍSTICA	CALIFICACIÓN	JUSTIFICACIÓN
Claridad	10	Se expresa de manera clara la aplicación del indicador
Relevancia	10	Es de gran relevancia para el crecimiento económico y social
Economía	30	Genera reducción practica en las labores diarias del Ayuntamiento

Monitoreable	10	Este indicador es monitoriable de acuerdo a las actividades
Adecuado	10	Es aplicable en la práctica diaria
Aporte Marginal	30	aporta al Indicador general de eficiencia en el servicio público municipal

SERIE DE INFORMACIÓN DISPONIBLE	
Cuentas públicas de años anteriores	

CONTACTO DEL INDICADOR					
Nombre:	Ing. Leydi Laura	Apellido Paterno:	Luna	Apellido Materno:	Herrera
Área:	tesorería	Puesto:	Tesorera	Correo Electrónico:	lluna@carmen.gob.mx
Teléfono:	938 38 1 28 70	Lada	938	Extensión:	1287

DETERMINACIÓN DE METAS					
Meta Acumulable:	100	Comportamiento del Indicador:	1	Factibilidad de la Meta:	1
Justificación de la Factibilidad	El indicador se reporta de manera mensual y trimestral para medir la eficiencia y seguimiento en el buen ejercicio del gasto público				

LINEA BASE				
	Valor			Periodo al que corresponde
AÑO	Indicador (relativo)	Numerador (Absoluto)	Denominador (universo de cobertura)	el valor
2022	100	100	100	Enero - Diciembre
JUSTIFICACION LINEA BASE				

PARÁMETROS DE SEMAFORIZACIÓN					
Tipo de Valor:					
Umbral Verde:	100-90	Umbral Amarillo:	80-60	Umbral Rojo:	50-0

META DEL TRIENIO				
	Valor			Periodo al que corresponde
AÑO	Indicador (Relativo)	Numerador (Absoluto)	Denominador (universo de cobertura)	el valor
2022 -2024	100	100	100	01 enero 2022 - 30 septiembre de 2024

METAS CICLO PRESUPUESTARIO				
	Valor			Periodo al que corresponde
Período según frecuencia de medición	Indicador (relativo)	Numerador (Absoluto)	Denominador (universo de cobertura)	el valor
Periodo 1	100%	100	100	Enero - Diciembre
Periodo 2	100%	100	100	Enero - Diciembre
Periodo 3	100%	100	100	Enero - Septiembre
Periodo 4				

CARACTERÍSTICAS DE LAS VARIABLES	
Número de variables:	2
Nombre	Descripción de la Variable
Número de Evaluaciones realizadas Numero de Evaluaciones programadas	representa el número de evaluaciones realizadas al municipio respecto a los diversos fondos ejercidos
Medios de Verificación	Unidad de Medida
portal de transparencia municipal	porcentual
Desagregación Geográfica	Frecuencia
Municipal	trimestral
Método de Recopilación de Datos	Fecha de disponibilidad de la Información
Informes, oficios, reportes, actas, minutas	al cierre de cada trimestre
Nombre	Descripción de la Variable
Numero de Evaluaciones programadas	Representa el número total de evaluaciones programadas conforme a las normativas
Medios de Verificación	Unidad de Medida
portal de transparencia municipal	porcentual
Desagregación Geográfica	Frecuencia
Municipal	trimestral
Método de Recopilación de Datos	Fecha de disponibilidad de la Información
portal de transparencia municipal	al cierre de cada trimestre

REFERENCIAS ADICIONALES	
Referencia Nacional y/o Internacional:	Alineado a los objetivos de desarrollo sostenibles del PNUB Agenda 2030
Comentario Técnico:	se toma como referencia las evaluaciones de años anteriores relativo a sus análisis FODA

SERIE ESTADISTICA		
Ciclo	Valor	Periodo
2021	100%	Octubre - Diciembre
2022	100%	Enero - Diciembre
2023	100%	Enero - Diciembre
2024	100%	Enero - Septiembre

GRÁFICA DE LA SERIE ESTADISTICA

